





# PLANFESTSTELLUNGSENTWURF

1	Bauende: Bau-km alt 3+265,00 / neu Bau-km 3+261,376	März 2012	PL10.3 Ec
Nr.:	Art der Änderung:	Datum:	Zeichen:

Datengrundlage: Hessische Verwaltung für Bodenmanagement und Geoinformation

Unterlage Nr.: 02  
 Blatt Nr.: 01  
 Hessen ID: 03501

bearbeitet:	Feb. 2009	DEU/ECK
gezeichnet:	Feb. 2009	ECK
geprüft:	Juni 2009	DEU

**Herstellung eines Rad- und Gehweges zw. Mörfelden und der AS A5(E35) = Abschnitt A**  
**Zweibahniger Ausbau B 486 zw. AS A5(E35) u. K 168 mit Anlage eines R+G = Abschnitt B**  
**Straße: B 486 - Mörfelden-Langen**  
 Beginn: zw. NK 6017 017u.NK 6017 034 km 01+335,000  
 Ende: zw. NK 6017 034u.NK 6017 019 km 02+624,000

**Übersichtskarte**  
 Abschnitt A und B  
 Maßstab: 1 : 10 000

Aufgestellt:  
 Darmstadt, den 17. Juni 2009  
 Amt für Straßen- und Verkehrswesen  
 Darmstadt

Gesehen:  
 Wiesbaden, den 18.02.2010  
 Hess. Landesamt für Straßen- und Verkehrswesen

Im Auftrag gez. Schmitt  
 (Schmitt, P1)

Im Auftrag gez. Brand

Gesehen: Bundesministerium für Verkehr,  
 Bau und Stadtentwicklung  
 Abteilung Straßenbau, Straßenverkehr  
 Im Auftrag

Gesehen:  
 Wiesbaden, den 19.08.2010  
 Hess. Landesamt für Straßen- und Verkehrswesen

Im Auftrag gez. Stiller

Im Auftrag gez. Roßbach