








17
Bauwerk BW 03B (Ersatzbw.)
 Überführung
 Wirtschaftsweg "Krötseeschneise"
 über den "Hundsgraben"
 Bau-km WWeg 0+024,461
 KrW = 71,198 gon LW > 1,30 m
 BzG = 6,00 m LH > 1,10 m
 MLC -/-/---

Legende :

-  bit. Fahrbahn
-  Bankett / Grün
-  Dammböschung
-  R&G - Sicherheitsstreifen
-  R & G
-  Mulde
-  Einschnittböschung

99 laufende Nummer im Bauwerksverzeichnis

PLANFESTSTELLUNGSENTWURF

1	Bemaßung dargestellt / Legende eingefügt / BW-Stempel: Darstellung geändert	März 2012	PL10.3 Ec
Nr.:	Art der Änderung:	Datum:	Zeichen:

Datengrundlage: Hessische Verwaltung für Bodenmanagement und Geoinformation

 Hessen Mobil  Straßen- und Verkehrsmanagement	 HESSEN 	Unterlage Nr.: 05
		Blatt Nr.: 05
		Hessen ID: 03501
		Datum
		Zeichen
Herstellung eines Rad- und Gehweges zw. Mörfelden und der AS A5(E35) = Abschnitt A Zweibahniger Ausbau B 486 zw. AS A5(E35) u. K 168 mit Anlage eines R+G = Abschnitt B Straße: B 486 - Mörfelden-Langen Beginn: zw. NK6017 017 u.NK 6017 034 km 01+335,000 Ende: zw. NK6017 034 u.NK 6017 019 km 02+624,000		bearbeitet: Feb. 2009 DEU/ECK gezeichnet: Feb. 2009 ECK geprüft: Juni 2009 DEU
		Lageplan "BW 03B" Abschnitt B Ersatz BW "Hundsgraben" Maßstab: 1 : 500
Aufgestellt: Darmstadt, den 17. Juni 2009 Amt für Straßen- und Verkehrswesen Darmstadt Im Auftrag <u>gez. Schmitt</u> (Schmitt, P1)	Geprüft: Wiesbaden, den 18.02.2010 Hess. Landesamt für Straßen- und Verkehrswesen Im Auftrag <u>gez. Brand</u>	
Gesehen: Bundesministerium für Verkehr, Bau und Stadtentwicklung Abteilung Straßenbau, Straßenverkehr Im Auftrag <u>gez. Stiller</u>	Genehmigt: Wiesbaden, den 19.08.2010 Hess. Landesamt für Straßen- und Verkehrswesen Im Auftrag <u>gez. Roßbach</u>	
Bonn, den 09.08.2010 Az.: StB 23/72131.7/1486-990354		