

Sachlicher Teilplan Erneuerbare Energien (TPEE) 2019

Regionalplan Südhessen/Regionaler Flächennutzungsplan 2010

1. Änderungsverfahren zum TPEE 2019


Änderungen am Kartenteil

Beschlussübersicht

	RVS	VK
Aufstellungsbeschluss:	14.06.2019	09.04.2020
Frühzeitige Beteiligung (BauGB):		05.05. – 12.06.2020
Auslegungsbeschluss:	16.09.2020	18.09.2020
Öffentliche Auslegung:	13.10. – 14.12.2020	13.10. – 14.12.2020
Abschließender Beschluss:	02.07.2021	30.06.2021
Beschluss der Landesregierung		24.01.2022
Genehmigt mit Bescheid vom		01.02.2022
Bekanntmachung im Staatsanzeiger		28.02.2022



Regionalverband
FrankfurtRheinMain



Herausgeber:
Regierungspräsidium Darmstadt
Geschäftsstelle der
Regionalversammlung Südhessen
Wilhelminenstraße 1-3
64283 Darmstadt
Telefon: (06151) 12-0
rp-darmstadt.hessen.de

Regionalverband FrankfurtRheinMain
Regionalvorstand
Poststraße 16
60329 Frankfurt am Main
Telefon: (069) 2577-0
Email: info@region-frankfurt.de
region-frankfurt.de

© Februar 2022



INHALTSVERZEICHNIS

Dokument „Änderungen am Kartenteil“:

3	Änderungen am Kartenteil des TPEE 2019.....	4
3.1	Karte 1. Änderungsverfahren.....	4
3.2	Vorbemerkungen zu den Datenblättern.....	5
3.2.1	Datenblätter für den Bereich des Regionalplans Südhessen (RPS) ohne Regionalen Flächennutzungsplan (RegFNP)	7
3.2.2	Datenblätter für den Bereich des RegFNP	173

3. Änderungen am Kartenteil des TPEE 2019

3.1 Karten 1. Änderungsverfahren

Inhalt der Karten des 1. Änderungsverfahrens zum TPEE 2019 (drei Kartenblätter für den Bereich des RP Darmstadt und sechs Kartenblätter für den Bereich des RV) sind die Geltungsbereiche der Planänderung, welche mit einer schwarzen Liniensignatur eingefasst sind. Je nach Planungsabsicht finden sich innerhalb eine rote, blaue oder keine Schraffur. Die Hintergrundkarte dient der räumlichen Orientierung.

Nachrichtlich übernommen wurde der geltende Stand des TPEE 2019, der für die Kartendarstellung grau schattiert wurde. Diese Kennzeichnung soll auch visuell verstärken, dass dieser Bereich nicht Gegenstand des 1. Änderungsverfahrens zum TPEE 2019 ist. Weiterhin werden seit der Vorlage des TPEE 2019 zur Genehmigung im September 2019 neu genehmigte Windenergieanlagen nachrichtlich dargestellt.

3.2 Vorbemerkungen zu den Datenblättern






In den Datenblättern ist jeder Änderungsbereich detailliert beschrieben. Zur eindeutigen Identifizierung sind in den Kartenausschnitten der Datenblätter der oder die Geltungsbereiche der Planänderung zu einem Vorranggebiet mit roten Kreisen markiert.

Auf dem Kartenausschnitt „Geplante Änderung“ ist der wirksame Stand des Sachlichen Teilplans Erneuerbare Energien (TPEE) 2019 wiedergegeben.

Auf der Seite „Nach Änderung“ ist ein Ausschnitt der Karte zum 1. Änderungsverfahren des TPEE 2019 abgebildet. Innerhalb der Änderungsbereiche sind die vorgesehenen Nutzungen (rote, blaue oder keine Schraffur) verzeichnet.

Legende





Geltungsbereich der Planänderung („Weißfläche“)

-  Kennzeichnung der im Datenblatt beschriebenen Fläche
-  Geltungsbereich der Planänderung
Vorranggebiet zur Nutzung der Windenergie mit Ausschlusswirkung
-  Geltungsbereich der Planänderung
Vorranggebiet zur Nutzung der Windenergie
-  Geltungsbereich der Planänderung
Zuordnung zum Ausschlussraum
-  „Weißfläche“ aus genehmigtem TPEE 2019

Hintergrunddarstellung

-  Wald

Nachrichtliche Übernahme des genehmigten TPEE 2019 und neu genehmigte oder bestehende Windenergieanlage (nicht Gegenstand des Änderungsverfahrens)

-  Darstellung der bereits planerisch gesicherten Bereiche mit halbtransparenter, hellgrauer Überlagerung
-  Windenergieanlage, bestehend oder genehmigt
-  Grenze des rechtlichen Geltungsbereiches des Regionalen Flächennutzungsplanes (Datenblätter zu den Änderungsbereichen innerhalb des Regionalverbandsgebietes)
-  Regierungsbezirksgrenze (Datenblätter zu den Änderungsbereichen außerhalb des Regionalverbandsgebietes)