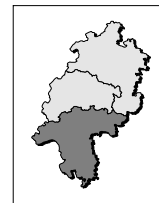


# REGIONALVERSAMMLUNG SÜDHESSEN

## Regierungspräsidium Darmstadt

- Geschäftsstelle -



Drucksache für die Regionalversammlung Südhessen

Nr.: IX / 114.0  
28.01.2020

Az. III 31.1 - 93 b 10/01	Sitzungstag: 21.02.2020 (HPA)	Anlagen: -1-
---------------------------	----------------------------------	-----------------

**Beschlussfassung über die Zustimmung zur Durchführung des Planänderungsverfahrens nach Baugesetzbuch (BauGB) für die Stadt Hattersheim, Stadtteil Hattersheim, Gebiet: „Grundschule am Südring“**

Sehr geehrte Damen und Herren,

den folgenden Beschluss empfehle ich Ihnen:

**Die Regionalversammlung Südhessen stimmt der Durchführung des Planänderungsverfahrens für die beiliegende Planung (Drucksache Nr. IV-2020-3 Verbandskammer des Regionalverbandes FrankfurtRheinMain) im Bereich des Regionalverbandes FrankfurtRheinMain nach Baugesetzbuch (BauGB) zu.**

Mit freundlichen Grüßen

**Lindscheid**  
Regierungspräsidentin





Regionalverband  
FrankfurtRheinMain

---

**Drucksache Nr. IV-2020-3**

---

**Dezernat I**

Abteilung Planung

Betr.: **2. Änderung** des Regionalplans Südhessen/Regionalen Flächennutzungsplans 2010 für die **Stadt Hattersheim am Main**, Stadtteil Hattersheim  
Gebiet: "Grundschule am Südring"

hier: **Aufstellungsbeschluss mit anschließender frühzeitiger Beteiligung**

Vorg.:

### **I. Antrag**

Die Verbandskammer möge beschließen:

1. Gemäß §§ 2 Abs. 1 und 205 Baugesetzbuch (BauGB) in Verbindung mit § 8 Abs. 1 Nr. 1 des Gesetzes über die Metropolregion Frankfurt/Rhein-Main (MetropolG) wird das Verfahren zur 2. Änderung des Regionalplans Südhessen/Regionalen Flächennutzungsplans 2010 für die Stadt Hattersheim am Main, Stadtteil Hattersheim, Gebiet: "Grundschule am Südring" eingeleitet.

Gemäß vorgelegten Planzeichnungen wird Folgendes geändert:

"Vorranggebiet für Landwirtschaft" (ca. 0,9 ha) und "Fläche für die Landbewirtschaftung" (ca. 0,5 ha) mit "Vorbehaltsgebiet für besondere Klimafunktionen" in "Fläche für den Gemeinbedarf, geplant" (ca. 1,4 ha)

2. Es wird zur Kenntnis genommen, dass ein Flächenausgleich gemäß der Richtlinie zum Flächenausgleich nicht erforderlich ist.
3. Die Einleitung des Verfahrens ist im Staatsanzeiger für das Land Hessen öffentlich bekannt zu machen.
4. Der Regionalvorstand wird beauftragt, das weitere Verfahren, insbesondere die Abstimmung gemäß § 2 Abs. 2 BauGB, die Beteiligung gemäß § 4 Abs. 1 BauGB, sowie die Beteiligung der Öffentlichkeit gemäß § 3 Abs. 1 BauGB durchzuführen.
5. Der Regionalvorstand wird beauftragt, die Vorlage der Regionalversammlung Südhessen vorzulegen mit der Bitte um Kenntnisnahme und Zustimmung zur Durchführung des Planänderungsverfahrens nach Baugesetzbuch (BauGB).

DER REGIONALVORSTAND  
Frankfurt am Main, 23.01.2020  
Für die Richtigkeit:

Esther Stegmann  
Schriftführerin

## II. Erläuterung der Planung

Anlass, Inhalt und Zweck der Änderung sind der vorgelegten Begründung zu entnehmen. An dieser Stelle erfolgt nur eine kurze Zusammenfassung:

Durch die in den letzten Jahren entstandenen Wohngebiete im Bereich der Stadt Hattersheim am Main ist die Bevölkerungszahl deutlich gestiegen. Infolge dieses Wachstums besteht ein erhöhter Bedarf an Grundschulplätzen. Die beiden vorhandenen Schulstandorte können diese Nachfrage nicht mehr decken und mussten bereits temporär mit Containern erweitert werden. Der Main-Taunus-Kreis plant daher den Bau einer dritten Grundschule mit einer angegliederten Betreuung und einer Sporthalle am östlichen Ortsrand der Kernstadt. Ein entsprechender Bebauungsplan (N 110 "Dritte Grundschule am Südring") befindet sich im Parallelverfahren. Damit dieser als aus dem Regionalplan Südhessen/Regionalen Flächennutzungsplan 2010 (RPS/RegFNP 2010) entwickelt angesehen werden kann, ist eine Änderung der derzeitigen Darstellung des RPS/RegFNP 2010 erforderlich.

Nach derzeitigem Erkenntnisstand ist davon auszugehen, dass die Durchführung eines Abweichungsverfahrens vom Regionalplan Südhessen/Regionalen Flächennutzungsplan 2010 nach § 4 Abs. 9 und/oder § 8 HLPG (Hessisches Landesplanungsgesetz) nicht erforderlich ist.

### **Flächenausgleich:**

Flächenneuanspruchnahmen für **Gemeinbedarfsflächen** sind gemäß der von der Verbandskammer am 29.04.2015 beschlossenen Richtlinie zum Flächenausgleich von dem Erfordernis des Flächenausgleichs ausgenommen, da ihre Anlagen und Einrichtungen der Allgemeinheit dienen.

# Änderung des Regionalplans Süd Hessen / Regionalen Flächennutzungsplans 2010

## 2. Änderung Stadt Hattersheim am Main

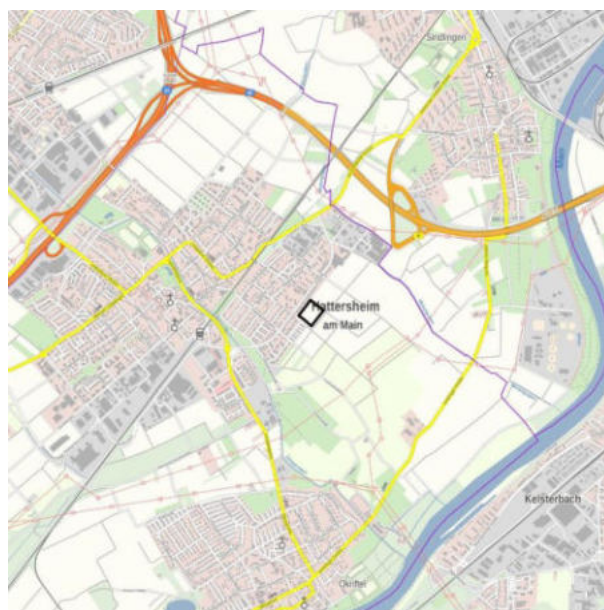
Stadtteil Hattersheim am Main

Gebiet: Grundschule am Südring

### Aufstellungsbeschluss mit anschließender frühzeitiger Beteiligung

---

Lage im Verbandsgebiet:



 Grenze des Änderungsbereiches  
(ohne Maßstab)

### Beschlussübersicht Verbandskammer

Aufstellungsbeschluss:

Frühzeitige Beteiligung:

Auslegungsbeschluss:

Öffentliche Auslegung:

Abschließender Beschluss:

Bekanntmachung Staatsanzeiger:



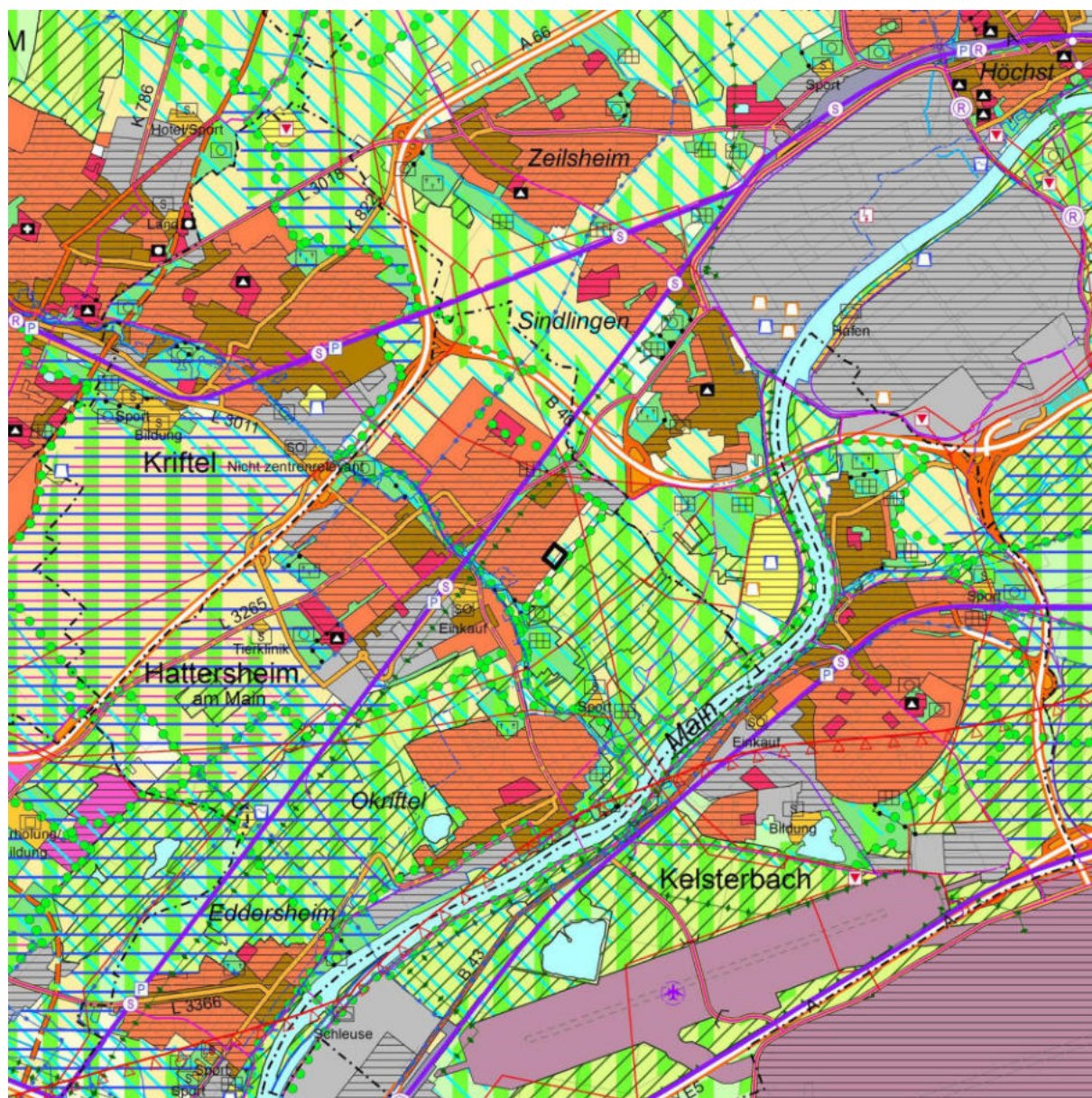
## Fakten im Überblick

<b>Anlass und Ziel der Änderung</b>	Aufgrund des Wachstums der Stadt Hattersheim am Main und dem damit verbundenen steigenden Bedarf an Grundschulplätzen plant der Main-Taunus-Kreis den Bau einer dritten Grundschule am östlichen Ortsrand von Hattersheim am Main.
<b>Flächenausgleich</b>	nicht erforderlich
<b>Gebietsgröße</b>	1,4 ha
<b>Zielabweichung</b>	nicht erforderlich
<b>Stadtverordneten- bzw. Gemeindevertreterbeschluss zur RegFNP-Änderung</b>	13.11.2019
<b>Parallelverfahren</b>	<input type="checkbox"/> nein <input checked="" type="checkbox"/> ja, N 110 „Dritte Grundschule am Südring“
<b>FFH-Vorprüfung</b>	nicht erforderlich
<b>Vorliegende Gutachten</b>	zu Themen:   Boden Verkehr

---



## Derzeitige RegFNP-Darstellung

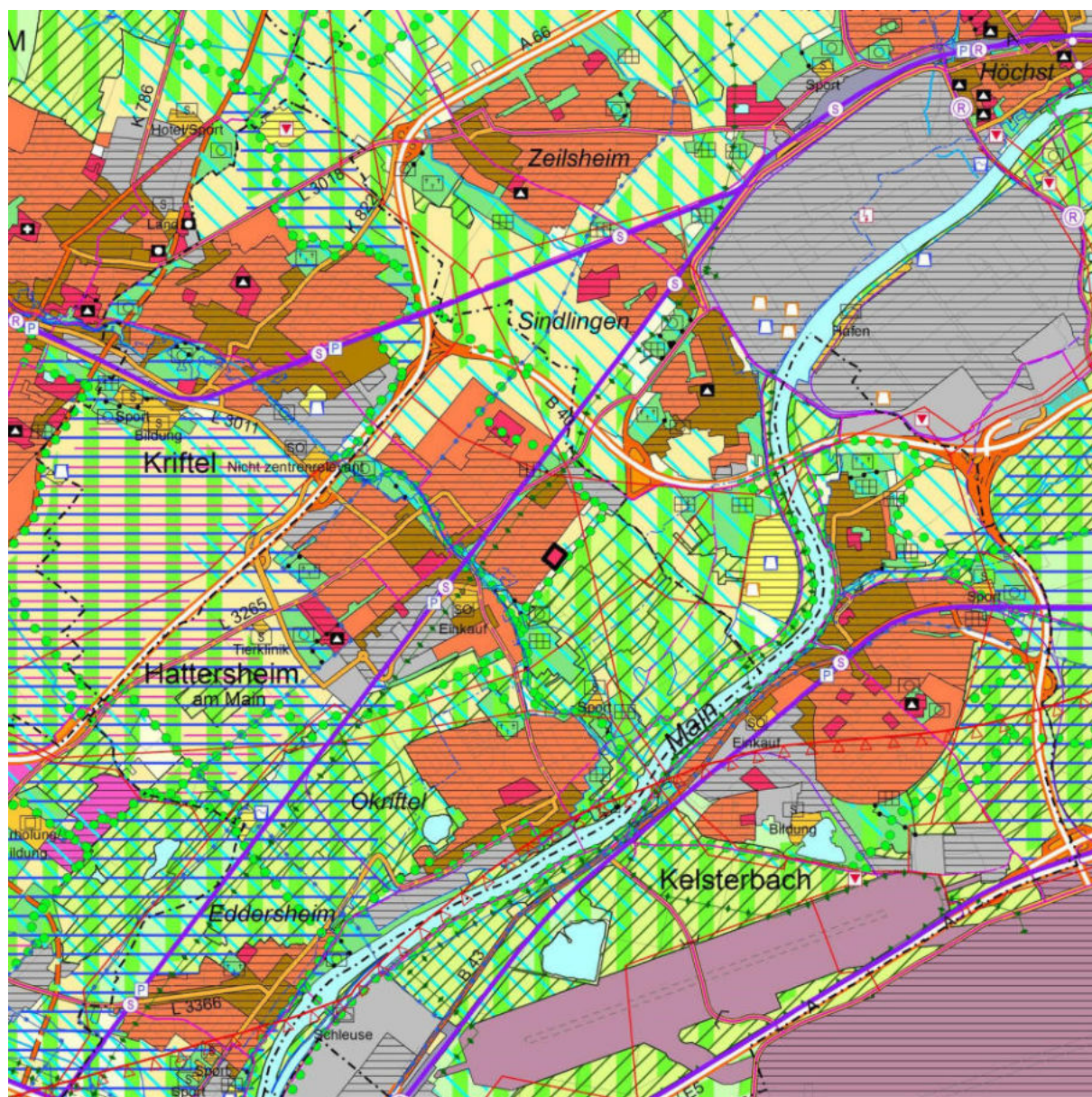


 Grenze des Änderungsbereiches

Maßstab: 1 : 50 000



## Beabsichtigte RegFNP-Darstellung




 Grenze des Änderungsbereiches

**Maßstab: 1 : 50 000**

"Vorranggebiet für Landwirtschaft" (ca. 0,9 ha) und "Fläche für die Landbewirtschaftung" (ca. 0,5 ha) mit "Vorbehaltsgebiet für besondere Klimafunktionen" in "Fläche für den Gemeinbedarf, geplant" (ca. 1,4 ha)

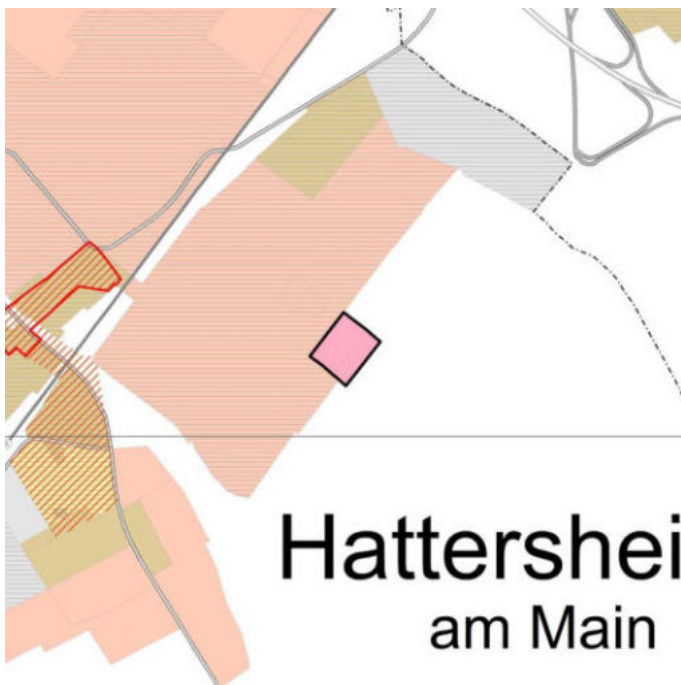
### Anpassung der Beikarte 1: Vermerke, nachrichtliche Übernahmen, Kennzeichnungen:




 Grenze des Änderungsbereiches

Ohne Maßstab

### Anpassung der Beikarte 2: Regionaler Einzelhandel:



Hattersheim  
am Main

 Grenze des Änderungsbereiches

Ohne Maßstab



## Luftbild (Stand 2017)



Grenze des Änderungsbereiches

Maßstab: 1 : 10 000



## Vergrößerung der beabsichtigten Änderung



 Grenze des Änderungsbereiches

ohne Maßstab

## Siedlungsbeschränkungsgebiete und Lärmschutzbereich Flughafen Frankfurt




 Grenze des Änderungsbereiches

Maßstab: 1 : 50 000

### Siedlungsbeschränkungsgebiete gem. RegFNP




Datengrundlage: RP Darmstadt (2011)

 Siedlungsbeschränkungsgebiete (keine neuen Wohn- und Mischgebiete; Umstrukturierungen im Bestand möglich)

### Lärmschutzbereich Flughafen Frankfurt -

Schutzzonen gem. FluLärmG und FluLärmFrankfV

Datengrundlage: HMWVL (2011)

-  Nacht- und Tag-Schutzzone (kein Neubau von Wohnungen, Krankenhäusern, Heimen, Schulen und Kindergärten)
-  Nacht-Schutzzone (kein Neubau von Wohnungen, Krankenhäusern und Heimen; Schulen und Kindergärten erlaubt)
-  Tag-Schutzzone 2 (kein Neubau von Krankenhäusern, Heimen, Schulen und Kindergärten; Wohnungsbau erlaubt)

Ausnahmen sind im Einzelfall möglich, weitere Information in der Begründung



# Legende – Regionaler Flächennutzungsplan 2010

## Hauptkarte

### Siedlungsstruktur

	Wohnbaufläche, Bestand/geplant	§ 9 Abs.4 Nr.2 HLPG § 5 Abs.2 Nr.1 BauGB
	Gemischte Baufläche, Bestand/geplant	s.o.
	Gewerbliche Baufläche, Bestand/geplant	s.o.
	Fläche für den Gemeinbedarf, Bestand/geplant	§ 5 Abs.2 Nr.2 BauGB
	Sicherheit und Ordnung	s.o.
	Krankenhaus	s.o.
	Weiterführende Schule	s.o.
	Kultur	s.o.
	Sonderbaufläche, Bestand/geplant (textl. Zweckbestimmung)	§ 5 Abs.2 Nr.1 BauGB
	Sonderbaufläche mit hohem Grünanteil (textl. Zweckbestimmung)	s.o.
	Sonderbaufläche mit gewerblichem Charakter (textl. Zweckbestimmung)	s.o.
	Sondergebiet für den großflächigen Einzelhandel (ggf. nähere Zweckbestimmung)*	s.o.
	Siedlungsbeschränkungsgebiet	§ 9 Abs.4 Nr.2 HLPG i.V.m. § 6 Abs.3 Satz 2 HLPG
	Vorranggebiet Bund	§ 6 Abs.3 Nr.1 HLPG
	Grünfläche (ohne Symbol: Parkanlage)	§ 5 Abs.2 Nr.5 BauGB
	Sportanlage, Freibad, Festplatz, Grillplatz, Jugendzelloplatz, größerer Spielplatz, Kleintierzucht, Hundedressur, Tiergehege	s.o.
	Wohnungsferne Gärten	s.o.
	Friedhof	s.o.

### Verkehr

	Fläche für den Straßenverkehr	§ 9 Abs.4 Nr.3 HLPG § 5 Abs.2 Nr.3 BauGB
	Bundesfernstraße, mindestens vierstreifig, Bestand/geplant	§ 9 Abs.4 Nr.3 HLPG
	Bundesfernstraße, zwei- oder dreistreifig, Bestand/geplant	s.o.
	Sonstige regional bedeutsame Straße oder örtliche Hauptverkehrsstraße, mindestens vierstreifig, Bestand/geplant **	§ 9 Abs.4 Nr.3 HLPG § 5 Abs.2 Nr.3 BauGB
	Sonstige regional bedeutsame Straße oder örtliche Hauptverkehrsstraße, zwei- oder dreistreifig, Bestand/geplant **	s.o.
	Ausbaustrecke Straße	s.o.
	Straßentunnel	§ 9 Abs.4 Nr.3 HLPG
	P+R-Platz (ab ca. 50 Stellplätzen)	§ 5 Abs.2 Nr.3 BauGB
	Überörtliche Fahrradrouten, Bestand/geplant	s.o.
	Fläche für den Schienenverkehr	§ 9 Abs.4 Nr.3 HLPG § 5 Abs.2 Nr.3 BauGB
	Schienenfernverkehrsstrecke, Bestand/geplant	§ 9 Abs.4 Nr.3 HLPG
	Regional bedeutsame Schienennahverkehrsstrecke oder örtliche Schienenhauptverkehrsstrecke, Bestand/geplant **	§ 9 Abs.4 Nr.3 HLPG § 5 Abs.2 Nr.3 BauGB
	Ausbaustrecke Schiene	§ 9 Abs.4 Nr.3 HLPG
	Trassensicherung stillgelegter Strecke	s.o.
	Bahntunnel **	§ 9 Abs.4 Nr.3 HLPG § 5 Abs.2 Nr.3 BauGB
	Haltepunkt im Fernverkehr, Bestand/geplant	§ 9 Abs.4 Nr.3 HLPG
	Haltepunkt im Regionalverkehr, Bestand/geplant	s.o.
	Haltepunkt im S-Bahn-Verkehr, Bestand/geplant	s.o.
	Haltepunkt im U-/Stadt- oder Straßenbahnverkehr, Bestand/geplant	§ 5 Abs.2 Nr.3 BauGB
	Fläche für den Luftverkehr, Bestand/geplant	§ 9 Abs.4 Nr.3 HLPG
	Flughafen, Bestand/geplant	s.o.
	Verkehrslandeplatz, Bestand/geplant	s.o.

### Versorgungsanlagen, Abfallentsorgung und Abwasserbeseitigung

	Fläche für Versorgungsanlagen, für die Abfallentsorgung und Abwasserbeseitigung, Bestand/geplant	§ 9 Abs.4 Nr.3 HLPG § 5 Abs.2 Nr.4 BauGB
	Einrichtung der Elektrizitätsversorgung - Kraftwerk, Bestand/geplant	s.o.
	Einrichtung der Elektrizitätsversorgung - Umspannstation, Bestand/geplant	s.o.
	Einrichtung zur Wasserversorgung, Bestand/geplant	s.o.
	Einrichtung zur Abfallentsorgung, Bestand/geplant	s.o.
	Einrichtung zur Abwasserbeseitigung, Bestand/geplant	s.o.
	Hochspannungsleitung, Bestand/geplant	s.o.
	Abbau Hochspannungsleitung	s.o.

### Rechtsgrundlage

	Fernwasserleitung, Bestand/geplant
	Sonstige Produktleitung (i.d.R. Gas), Bestand/geplant

### Land- und Forstwirtschaft

	Vorranggebiet für Landwirtschaft
	Fläche für die Landbewirtschaftung
	Wald, Bestand/Zuwachs

### Natur und Landschaft

	Vorranggebiet für Natur und Landschaft	§ 9 Abs.4 Nr.6 HLPG i.V.m. § 6 Abs.3 Nr.1 HLPG § 5 Abs.2 Nr.9a BauGB
	Vorbehaltsgebiet für Natur und Landschaft	§ 9 Abs.4 Nr.6 HLPG i.V.m. § 6 Abs.3 Nr.2 HLPG § 5 Abs.2 Nr.9a BauGB
	Ökologisch bedeutsame Flächennutzung mit Flächen für Maßnahmen zum Schutz, zur Pflege und zur Entwicklung von Boden, Natur und Landschaft	§ 9 Abs.4 Nr.5 HLPG i.V.m. § 6 Abs.3 Nr.1 HLPG § 5 Abs.2 Nr.9b BauGB
	Vorranggebiet für Regionalparkkorridor	§ 9 Abs.4 Nr.4 HLPG i.V.m. § 6 Abs.3 Nr.1 HLPG
	Vorranggebiet Regionaler Grünzug	§ 9 Abs.4 Nr.7 HLPG i.V.m. § 6 Abs.3 Nr.1 HLPG
	Vorbehaltsgebiet für besondere Klimafunktionen	§ 9 Abs.4 Nr.7 HLPG i.V.m. § 6 Abs.3 Nr.2 HLPG
	Still- und Fließgewässer	§ 5 Abs.2 Nr.7 BauGB
	Vorranggebiet für vorbeugenden Hochwasserschutz	§ 9 Abs.4 Nr.7 HLPG i.V.m. § 6 Abs.3 Nr.1 HLPG § 5 Abs.2 Nr.7 BauGB
	Vorbehaltsgebiet für vorbeugenden Hochwasserschutz	§ 9 Abs.4 Nr.7 HLPG i.V.m. § 6 Abs.3 Nr.2 HLPG § 5 Abs.2 Nr.7 BauGB
	Vorbehaltsgebiet für den Grundwasserschutz	§ 9 Abs.4 Nr.7 HLPG i.V.m. § 6 Abs.3 Nr.2 HLPG

### Rohstoffsicherung

	Vorbehaltsgebiet oberflächennaher Lagerstätten	§ 9 Abs.4 Nr.8 HLPG i.V.m. § 6 Abs.3 Nr.2 HLPG
	Vorranggebiet für den Abbau oberflächennaher Lagerstätten, Bestand/geplant	§ 9 Abs.4 Nr.8 HLPG i.V.m. § 6 Abs.3 Nr.1 HLPG § 5 Abs.2 Nr.8 BauGB

### Abgrenzung unterschiedlicher Nutzungen

	Abgrenzung unterschiedlicher Nutzungen	Nr. 15.14 PlanzV
--	--	------------------

### Kennzeichnung aus Genehmigungsbescheid




	von der Genehmigung ausgenommene Fläche	Genehmigungsbescheid (27.06.2011)
	von der Genehmigung ausgenommene Straße, Bestand/geplant	Genehmigungsbescheid (27.06.2011)

### Beikarte 1: Vermerke, nachr. Übernahmen, Kennzeichnungen (siehe auch Hauptkarte)

	Straße (allg.), räumlich bestimmt, regionalplanerisch nicht abgestimmt, nachrichtlich übernommen/vermerkt	§ 5 Abs.4 BauGB
	Ausbaustrecke Straße/Schiene	s.o.
	Straßen-/Bahntunnel	s.o.
	Schienenstrecke (allg.), räumlich bestimmt, regionalplanerisch nicht abgestimmt, nachrichtlich übernommen/vermerkt	s.o.
	Segelfluggelände, nachrichtlich übernommen	s.o.
	Lage einer/mehrerer Fläche(n), deren Böden erheblich mit umweltgefährdenden Stoffen belastet sind	§ 5 Abs.3 Nr.3 BauGB
	Gebiet gemeinschaftlicher Bedeutung nach der Flora-Fauna-Habitat-Richtlinie der EU (FFH), nachrichtlich übernommen/vermerkt	§ 5 Abs.4 BauGB
	Europäisches Vogelschutzgebiet, nachrichtlich übernommen/vermerkt	s.o.
	Naturschutzgebiet, nachrichtlich übernommen/vermerkt	s.o.
	Landschaftsschutzgebiet, nachrichtlich übernommen/vermerkt	s.o.
	Geschützter Landschaftsbestandteil, nachrichtlich übernommen/vermerkt	s.o.
	Geschützter Landschaftsbestandteil, punktuell, nachrichtlich übernommen/vermerkt	s.o.
	Naturdenkmal, nachrichtlich übernommen/vermerkt	s.o.
	Naturdenkmal, linienhaft, nachrichtlich übernommen/vermerkt	s.o.
	Naturdenkmal, punktuell (eines/mehrere), nachrichtlich übernommen/vermerkt	s.o.
	Naturpark, nachrichtlich übernommen	s.o.
	Bann- und Schutzwald, nachrichtlich übernommen/vermerkt	s.o.
	Erholungswald, nachrichtlich übernommen/vermerkt	s.o.
	Trinkwasser- und Heilquellenschutzgebiet (Schutzzone I oder II), nachrichtlich übernommen/vermerkt	s.o.
	Trinkwasser- und Heilquellenschutzgebiet (Schutzzone III, III A, III B oder IV), nachrichtlich übernommen/vermerkt	s.o.
	Überschwemmungsgebiet, nachrichtlich übernommen/vermerkt	s.o.



# Legende – Regionaler Flächennutzungsplan 2010

	Rechtsgrundlage
 Hochwasserrückhaltebecken, nachrichtlich übernommen/vermerkt	§ 5 Abs. 4 BauGB
 Denkmalschutz, flächenhaft	s.o.
 Denkmalschutz, linienhaft	s.o.
 Denkmalschutz, punktuell (einer/mehrere)	s.o.
 Denkmalschutz, im Besonderen: UNESCO-Weltkulturerbe Limes	s.o.
 Baufläche, Bestand und Planung	
 Grünfläche, Bestand und Planung	
 Stadt-, Gemeindegrenze	
 Grenze des rechtlichen Geltungsbereiches des Regionalen Flächennutzungsplanes	MetropoIG

## Beikarte 2: Regionaler Einzelhandel

(siehe auch Hauptkarte)

 Versorgungskern	§ 9 Abs. 4 Nr. 2 Hl. PG § 5 Abs. 2 BauGB
 Zentraler Versorgungsbereich	s.o.
 Ergänzungsstandort	s.o.
 Sonstiger Einzelhandelsstandort, Bestand	s.o.
 von der Genehmigung ausgenommen	Genehmigungsbescheid (27.06.2011)

### \* Zulässige großflächige Sortimente innerhalb der "Sondergebiete Einkaufszentrum" (nummeriert)

- 1 Nahrungs- und Genussmittel, Getränke, Drogeriewaren, Wasch- und Putzmittel, Haushaltswaren, Bekleidung, Schuhe, Sportgeräte, Bau- und Gartenmarkt
- 2 Nahrungs- und Genussmittel, Getränke, Drogeriewaren, Wasch- und Putzmittel, Haushaltswaren, Elektroklein- und -großgeräte, Computer- und Kommunikationselektronik, Unterhaltungselektronik, Bekleidung, Schuhe, Haus- und Heimtextilien, Gardinen, Baumarkt
- 3 Nahrungs- und Genussmittel, Getränke, Drogeriewaren, Wasch- und Putzmittel, Haushaltswaren, Bekleidung, Schuhe, Haus- und Heimtextilien, Gardinen
- 4 Nahrungs- und Genussmittel, Getränke, Drogeriewaren, Wasch- und Putzmittel, Haushaltswaren, Elektroklein- und -großgeräte, Computer- und Kommunikationselektronik, Unterhaltungselektronik, Baumarkt, Büroorganisation, Bekleidung, Schuhe
- 5 Nahrungs- und Genussmittel, Getränke, Drogeriewaren, Wasch- und Putzmittel, Haushaltswaren, Elektroklein- und -großgeräte, Computer- und Kommunikationselektronik, Unterhaltungselektronik, Möbel, Teppiche, Bekleidung, Schuhe, Sportgeräte, Baumarkt
- 6 Elektroklein- und -großgeräte, Computer- und Kommunikationselektronik, Unterhaltungselektronik, Möbel, Küchen, Bekleidung, Schuhe, Zooartikel, Tiernahrung
- 7 Nahrungs- und Genussmittel, Getränke, Drogeriewaren, Wasch- und Putzmittel, Haushaltswaren, Bekleidung, Schuhe, Baumarkt
- 8 Nahrungs- und Genussmittel, Getränke, Drogeriewaren, Baumarkt, Elektroklein- und -großgeräte, Computer- und Kommunikationselektronik, Unterhaltungselektronik, Möbel, Küchen, Teppiche, Zooartikel, Tiernahrung, Bekleidung, Schuhe
- 9 Nahrungs- und Genussmittel, Getränke, Drogeriewaren, Wasch- und Putzmittel, Haushaltswaren, Bekleidung, Schuhe
- 10 Bau- und Gartenmarkt, Nahrungs- und Genussmittel
- 11 Nahrungs- und Genussmittel, Getränke, Baumarkt, Gartenmarkt
- 12 Nahrungs- und Genussmittel, Getränke

\*\* Davon flächennutzungsplanbezogene Darstellungen nach § 5 Abs. 2 Nr. 3 BauGB, die in der Hauptkarte enthalten sind:

#### Örtliche Hauptverkehrsstraßen:

Bad Homburg: Anschluss Südring/Zubringer (4. Rampenanschluss)  
 Eschborn: Ausbau des Verknüpfungspunktes L 3005/L 3006 (Anschlussstelle Eschborn-Ost) mit der Anbindung an die Frankfurter Straße  
 Frankfurt am Main, Europaviertel: Europaallee - westlicher Straßenabschnitt zwischen Emser Brücke bis Am Römerhof  
 Frankfurt am Main, Ostend: Entlastungsstraße Hanauer Landstraße (Verlängerung der Ferdinand-Happ-Straße)  
 Frankfurt am Main, Ostend: Mainbrücke-Ost in Verlängerung der Honseßbrücke  
 Ginsheim-Gustavsburg: Ortsumgehung Ginsheim im Zuge der L 3040  
 Grävenwiesbach: Ortsumgehung Grävenwiesbach im Zuge der B 456  
 Mühlheim am Main: Lückenschluss Südring zwischen der K 191/Spessartstraße und Dieselstraße  
 Obertshausen: Verbindungsrampe zwischen der L 3117/Südumgehung Obertshausen und dem Rembrücker Weg  
 Oberursel: Anschluss der Weingärtenumgehung an die Nassauer Straße  
 Offenbach am Main: Umgehung Offenbach-Bürgel  
 Raunheim: Anschlussrampen von der B 43 zur Flörsheimer Straße (von der Genehmigung ausgenommen)  
 Raunheim: Verbindungsstraße zwischen der B 43 und der Aschaffener Straße  
 Wölfersheim: Verlegung der K 172 in dem Ortsteil Södel

#### Örtliche Schienenhauptverkehrsstrecken:

Bruchköbel: Güterzuggleisanschluss ehemaliger Fliegerhorst (Erfensee)  
 Frankfurt am Main: Hafengebäude im Bereich Osthafen - Fechenheim, Hafengebäude Osthafen - Gutleuthafen  
 Ginsheim-Gustavsburg: Güterzuggleisanschluss Hafen  
 Groß-Krotzenburg: Güterzuggleisanschluss Staudinger  
 Hanau: Hafengebäude der Stadtwerke Hanau  
 Hattersheim: Güterzuggleisanschluss Okriftel  
 Kelsterbach: Güterzuggleisanschluss Umspannwerk RWE  
 Alle Schienenstrecken im U-/Stadt- oder Straßenbahnverkehr einschließlich teilweise unterirdischer Führung

## **Begründung**

### **A: Erläuterung der Planänderung**

#### **A 1. Rechtliche Grundlagen**

Das Verfahren zur Änderung des Regionalplans Südhessen/Regionalen Flächennutzungsplans 2010 (RPS/RegFNP 2010) wird gemäß den §§ 2 Abs.1 und 205 Baugesetzbuch (BauGB) in Verbindung mit § 8 Abs.1 Nr.1 des Gesetzes über die Metropolregion Frankfurt/Rhein-Main (MetropoIG) durchgeführt. Der RPS/RegFNP 2010 stellt gemäß § 5 BauGB für den Ballungsraum Frankfurt/Rhein-Main im Sinne des § 2 MetropoIG die sich aus der beabsichtigten städtebaulichen Entwicklung ergebende Art der Bodennutzung dar und legt gemäß § 5 HLPG (Hessisches Landesplanungsgesetz) in Verbindung mit § 9 HLPG Erfordernisse der Raumordnung fest.

Baugesetzbuch, Baunutzungsverordnung, Planzeichenverordnung, Hessisches Landesplanungsgesetz und das Gesetz über die Metropolregion Frankfurt/Rhein-Main bilden neben weiteren Fachgesetzen in der jeweils gültigen Fassung zum Zeitpunkt der Beschlussfassung die Rechtsgrundlagen der Planung.

#### **A 2. Geltungsbereich**

Das Änderungsgebiet umfasst eine Fläche von ca. 1,4 ha und liegt in einem landwirtschaftlich genutzten Bereich am östlichen Ortsrand von Hattersheim am Main. Von Nordosten bis Südosten geht es in Ackerflächen über und von Südwesten bis Nordwesten grenzt die Bebauung der Spindelstraße beziehungsweise des Südringes an.

Die Abgrenzungen können den vorgelegten Planzeichnungen entnommen werden.

#### **A 3. Anlass, Ziel und Inhalt**

Infolge der gestiegenen Bevölkerungszahl in Hattersheim am Main kann an den bereits vorhandenen Schulstandorten der Bedarf an Grundschulplätzen nicht mehr gedeckt werden. Durch die Änderung werden die planungsrechtlichen Grundlagen für den vom Main-Taunus-Kreis geplanten Bau einer dritten Grundschule am östlichen Ortsrand geschaffen.

Ein entsprechender Bebauungsplan (N 110 "Dritte Grundschule am Südring") befindet sich im Parallelverfahren.

Die Änderung wurde von der Stadt mit Schreiben vom 19.11.2019, gemäß Stadtverordnenbeschluss vom 13.11.2019, beantragt.

Entsprechend den jetzigen Planungsabsichten werden die bisherigen Planaussagen im RPS/RegFNP 2010 wie folgt geändert:

"Vorranggebiet für Landwirtschaft" (ca. 0,9 ha) und "Fläche für die Landbewirtschaftung" (ca. 0,5 ha) mit "Vorbehaltsgebiet für besondere Klimafunktionen" in "Fläche für den Gemeinbedarf, geplant" (ca. 1,4 ha)

Der Kartenhintergrund in den Beikarten 1 und 2 des RPS/RegFNP 2010 wird an diese Änderung angepasst.

#### **A 4. Regionalplanerische Aspekte**

Knapp zwei Drittel des Änderungsgebiets liegen im Bereich der regionalplanerischen Festlegung „Vorranggebiet für Landwirtschaft“ in dem gemäß Ziel Z10.1-10 die landwirtschaftliche

Bodennutzung Vorrang vor anderen Nutzungsansprüchen hat. Als solche sind Flächen ausgewiesen, die für die landwirtschaftliche Nutzung einschließlich Wein-, Obst- und Gartenbau besonders geeignet sind und die dauerhaft für diese Nutzung erhalten bleiben sollen.

Die daran anschließenden „Flächen für die Landbewirtschaftung“ dienen der Erhaltung und Entwicklung der Freiraumfunktion und der Offenhaltung der Landschaft primär durch die landwirtschaftliche Bewirtschaftung.

Der Bereich wird überlagert durch ein „Vorbehaltsgebiet für besondere Klimafunktionen“. In ihm sollen Nutzungen und Maßnahmen vermieden werden, die die Kalt- bzw. Frischluftproduktion mindern, den Kalt- und Frischluftabfluss bzw. den Luftaustausch verringern oder mit den Emissionen von Luftschadstoffen oder Wärme verbunden sind. Dazu zählen insbesondere großflächige Versiegelungen oder die Errichtung baulicher Anlagen, aber auch die Aufforstung sowie die Anlage von Dämmen in Tälern.

Die vorgesehene Darstellung im Änderungsgebiet weicht zwar von dieser Zielsetzung ab, liegt aber mit einer Größe von ca. 1,4 ha unterhalb der regionalplanerischen Darstellungsgrenze von 5 ha und stellt deshalb keine raumbedeutsame Maßnahme dar.

#### **A 5. Verkehrsplanerische Aspekte**

Für den Standort der Grundschule wurde im Vorfeld eine erste verkehrsplanerische Konzeption erarbeitet. Es erfolgte eine grobe Abschätzung des zu erwartenden Verkehrs, getrennt nach Fußgänger-, Radfahrer- und Kfz-Verkehr (Schulpersonal, Eltern-Taxi).

Es werden verschiedene Lösungsvorschläge aufgezeigt, wo die benötigten Flächen für den ruhenden Verkehr, Radverkehr und den Hol- und Bringverkehr angeordnet werden können. Dies ist im nachfolgenden Bebauungsplanverfahren detailliert auszuarbeiten.

Gemäß der vorliegenden Untersuchung erscheint der Standort aus verkehrsplanerischer Sicht grundsätzlich für die Ansiedlung einer Grundschule als geeignet.

#### **A 6. Landschaftsplanerische Aspekte**

Das Gebiet grenzt im Norden und Westen an vorhandene Wohnbebauung mit Hausgärten. Die landwirtschaftliche Nutzung im Änderungsbereich und den angrenzenden Flächen ist geprägt durch großflächigen Ackerbau. Es sind keine Gehölze vorhanden. Lediglich östlich des Änderungsgebietes befindet sich eine Pumpstation, die von Bäumen und Sträuchern umgeben ist.

Im Landschaftsplan des früheren Umlandverbandes Frankfurt 2000 (Karte 24: „Entwicklungskarte“) ist der westliche Teil als Fläche für die Landbewirtschaftung dargestellt. Der östlichen Teil liegt dagegen im ökologisch bedeutsamen Grünland mit dem Ziel einer Biotopvernetzung. Auch der Regionalparkkorridor verläuft hier.

Im Rahmen der Evaluierung zur Aufstellung des Regionalplanes Südhessen/Regionalen Flächennutzungsplanes 2010 wurde der Regionalparkkorridor nach Osten auf den dort verlaufenden Feldweg verlegt und auch die Darstellung der ökologisch bedeutsamen Flächennutzung zum Aufbau eines Biotopverbundes wird nur noch östlich des Weges dargestellt.

Da noch keine konkrete Planung vorliegt, können Aussagen zur naturschutzrechtlichen Eingriffsregelung erst im weiteren Verfahren ergänzt werden.

Aussagen zur Behandlung und Anwendung der naturschutzrechtlichen Eingriffsregelung erfolgen im Umweltbericht unter B 2.2 und B 2.3.

## **A 7. Planerische Abwägung**

Durch die in den letzten Jahren entstandenen Wohngebiete im Bereich der Stadt Hattersheim am Main ist die Bevölkerungszahl deutlich gestiegen. Infolge dieses Wachstums besteht ein erhöhter Bedarf an Grundschulplätzen. Die beiden vorhandenen Schulstandorte können diese Nachfrage nicht mehr decken und mussten daher temporär mit Containern erweitert werden. Der Main-Taunus-Kreis plant daher den Bau einer dritten Grundschule mit einer angegliederten Betreuung und einer Sporthalle. Die Bauleitplanung liegt dabei in der Verantwortung der Stadt, Bau und Betrieb der Gebäude dagegen beim Kreis.

Aufgrund der Anforderungen an die Flächengröße, Lage und Erreichbarkeit kann der neue Schulstandort nicht innerhalb des bestehenden Siedlungskörpers entwickelt werden. Von Seiten der Stadt wurden verschiedene Alternativflächen untersucht und mit dem Regierungspräsidium Darmstadt und dem Regionalverband FrankfurtRheinMain abgestimmt. Entscheidungskriterien für die Wahl des Standortes waren u.a. die vom Kreis vorgegebene Lage südlich der Bahn, die Möglichkeit für eine fußläufige Erschließung und die Verfügbarkeit der Flächen.

Der geplante Schulstandort am östlichen Ortsrand erfüllt diese Vorgaben und durch das Änderungsverfahren wird die planungsrechtliche Grundlage für den Neubau einer Grundschule mit einer Sporthalle geschaffen.

Durch die Planung gehen hochwertige landwirtschaftliche Produktionsflächen verloren. Dies ist Teil eines im Ballungsraum Frankfurt/Rhein-Main verbreiteten Prozesses. Im Zusammenhang damit ist ein Rückgang der Anzahl der landwirtschaftlichen Betriebe, aber auch eine Zunahme der Flächen-Produktivität festzustellen. Der Verlust der landwirtschaftlichen Produktionsflächen ist nicht ausgleichbar und wird zugunsten der hier als vorrangig bewerteten Deckung des Bildungsangebotes in Kauf genommen. Die Grundstücke wurden vom Main-Taunus-Kreis bereits erworben. Die konkreten betriebswirtschaftlichen und eigentumsrechtlichen Belange für die betroffenen Landwirte sowie mögliche Flächenumverteilungen oder sonstige Maßnahmen zur Vermeidung von Existenzgefährdungen sind im Rahmen der verbindlichen Bauleitplanung zu klären

Die durch die Planung zu erwartenden Umweltauswirkungen im Bereich Boden, Kleinklima, Tiere und Pflanzen und Erholung sind durch entsprechende Festsetzungen und Maßnahmen (siehe Punkt B 2.3) im Rahmen der konkretisierenden Planung weitgehend zu minimieren, so dass keine erheblichen nachteiligen Umweltauswirkungen durch die vorgesehene Änderung entstehen.

Ein Artenschutzgutachten wird zur Zeit erarbeitet.

### **Flächenausgleich:**

Flächenneuanspruchnahmen für Gemeinbedarfsflächen sind gemäß der von der Verbandskammer am 29.04.2015 beschlossenen Richtlinie zum Flächenausgleich von dem Erfordernis des Flächenausgleichs ausgenommen, da ihre Anlagen und Einrichtungen der Allgemeinheit dienen.

## **B: Umweltbericht**

### **B 1. Einleitung**

#### **B 1.1 Inhalt und wichtigste Ziele der Planänderung**

Infolge der gestiegenen Bevölkerungszahl in Hattersheim am Main kann an den bereits vorhandenen Schulstandorten der Bedarf an Grundschulplätzen nicht mehr gedeckt werden. Durch die Änderung werden die planungsrechtlichen Grundlagen für den vom Main-Taunus-Kreis geplanten Bau einer dritten Grundschule am östlichen Ortsrand geschaffen. Ein entsprechender Bebauungsplan (N 110 "Dritte Grundschule am Südring") befindet sich im Parallelverfahren.

Entsprechend den jetzigen Planungsabsichten werden die bisherigen Planaussagen im RPS/RegFNP 2010 wie folgt geändert:

"Vorranggebiet für Landwirtschaft" (ca. 0,9 ha) und "Fläche für die Landbewirtschaftung" (ca. 0,5 ha), überlagert mit "Vorbehaltsgebiet für besondere Klimafunktionen" in "Fläche für den Gemeinbedarf, geplant" (ca. 1,4 ha)

Bezüglich des Themas Flächenausgleich wird auf Kapitel A 7 verwiesen.

#### **B 1.2 Umweltschutzziele der Fachgesetze und Fachpläne**

Im Umweltbericht sind die in einschlägigen Fachgesetzen und Fachplänen festgelegten Ziele des Umweltschutzes darzustellen, die für die Planänderung von Bedeutung sind. Diese werden nachfolgend aufgeführt.

Zur Berücksichtigung der Umweltschutzziele wurden Prüfkriterien für die Umweltprüfung des RegFNP abgeleitet, die auch in der vorliegenden RegFNP-Änderung angewendet werden. Die Prüfkriterien und die entsprechende Methodik der Umweltprüfung sind im Kapitel 3.1.1 (Umweltprüfung allgemein) des Umweltberichts zum RPS/RegFNP 2010 erläutert.

Dabei ist grundsätzlich zu berücksichtigen, dass auf Ebene der vorbereitenden Bauleitplanung die Einhaltung bestimmter Umweltschutzziele - wie z.B. von Grenzwerten beim Immissionsschutz - im Regelfall noch nicht genau geprüft werden kann, da in diesem Planungsstadium meist noch keine detaillierten Angaben zur späteren Nutzung vorliegen.

Wie die genannten Ziele im konkreten Fall der vorliegenden Planänderung berücksichtigt werden, ist in Kapitel B 2. Umweltauswirkungen und den diesem zu Grunde liegenden Datenblättern zur Umweltprüfung erläutert (siehe auch Kap. B 3.1 Prüfverfahren).

#### **BBodSchG - Bundes-Bodenschutzgesetz**

Zweck dieses Gesetzes ist es, nachhaltig die Funktionen des Bodens zu sichern oder wiederherzustellen. Hierzu sind schädliche Bodenveränderungen abzuwehren, der Boden und Altlasten sowie hierdurch verursachte Gewässerverunreinigungen zu sanieren und Vorsorge gegen nachteilige Einwirkungen auf den Boden zu treffen. Bei Einwirkungen auf den Boden sollen Beeinträchtigungen seiner natürlichen Funktionen sowie seiner Funktion als Archiv der Natur- und Kulturgeschichte so weit wie möglich vermieden werden. (§ 1 BBodSchG)

#### **BImSchG - Bundes-Immissionsschutzgesetz**

Zweck dieses Gesetzes ist es, Menschen, Tiere und Pflanzen, den Boden, das Wasser, die Atmosphäre sowie Kultur- und sonstige Sachgüter vor schädlichen Umwelteinwirkungen zu schützen und dem Entstehen schädlicher Umwelteinwirkungen vorzubeugen. (§ 1 BImSchG)

Bei raumbedeutsamen Planungen und Maßnahmen sind die für eine bestimmte Nutzung vorgesehenen Flächen einander so zuzuordnen, dass schädliche Umwelteinwirkungen und

von schweren Unfällen im Sinne des Artikels 3 Nummer 13 der Richtlinie 2012/18/EU in Betriebsbereichen hervorgerufene Auswirkungen auf die ausschließlich oder überwiegend dem Wohnen dienenden Gebiete sowie auf sonstige schutzbedürftige Gebiete, insbesondere öffentlich genutzte Gebiete, wichtige Verkehrswege, Freizeitgebiete und unter dem Gesichtspunkt des Naturschutzes besonders wertvolle oder besonders empfindliche Gebiete und öffentlich genutzte Gebäude, so weit wie möglich vermieden werden. (§ 50 BImSchG)

### **BNatSchG - Bundesnaturschutzgesetz**

Zwecke dieses Gesetzes sind Natur und Landschaft auf Grund ihres eigenen Wertes und als Grundlage für Leben und Gesundheit des Menschen auch in Verantwortung für die künftigen Generationen im besiedelten und unbesiedelten zu schützen.

Dazu zählen, dass die biologische Vielfalt, die Leistungs- und Funktionsfähigkeit des Naturhaushalts einschließlich der Regenerationsfähigkeit und nachhaltigen Nutzungsfähigkeit der Naturgüter sowie die Vielfalt, Eigenart und Schönheit sowie der Erholungswert von Natur und Landschaft auf Dauer gesichert sind; der Schutz umfasst auch die Pflege, die Entwicklung und, soweit erforderlich, die Wiederherstellung von Natur und Landschaft. (§ 1 BNatSchG)

### **BauGB - Baugesetzbuch**

Zweck dieses Gesetzes ist es, die Aufgaben der Bauleitplanung zu regeln. Die Bauleitpläne sollen eine nachhaltige städtebauliche Entwicklung, die die sozialen, wirtschaftlichen und umweltschützenden Anforderungen auch in Verantwortung gegenüber künftigen Generationen miteinander in Einklang bringt, und eine dem Wohl der Allgemeinheit dienende sozialgerechte Bodennutzung gewährleisten. Sie sollen dazu beitragen, eine menschenwürdige Umwelt zu sichern, die natürlichen Lebensgrundlagen zu schützen und zu entwickeln sowie den Klimaschutz und die Klimaanpassung, insbesondere auch in der Stadtentwicklung, zu fördern, sowie die städtebauliche Gestalt und das Orts- und Landschaftsbild baukulturell zu erhalten und zu entwickeln. Hierzu soll die städtebauliche Entwicklung vorrangig durch Maßnahmen der Innenentwicklung erfolgen. (§ 1 BauGB)

### **Landschaftsplan**

Zu den Aussagen des Landschaftsplanes wird auf Kapitel A 6 verwiesen.

### **Flächenausgleichsrichtlinie des Regionalverbandes FrankfurtRheinMain**

Die Flächenausgleichsrichtlinie soll einen nachhaltigen Umgang mit dem Schutzgut Boden dauerhaft gewährleisten und den Flächenverbrauch im Gebiet des Regionalverbandes angemessen steuern (Beschluss III-2015-26 der Verbandsversammlung vom 29.04.2015 zu Drucksache III-2015-26).

## **B 2. Umweltauswirkungen**

### **B 2.1 Bestandsaufnahme und Bewertung des derzeitigen Umweltzustands**

Das Plangebiet liegt am östlichen Rand der Kernstadt von Hattersheim. Es besteht aus einer als Grünland sowie einer als Ackerland genutzten landwirtschaftlichen Fläche ohne weitere gliedernde Strukturen.

Von der Änderung sind keine Schutzgebiete betroffen.

Folgende schutzgutbezogene Umweltfaktoren sind relevant:

#### Boden und Fläche



Aufstellungsbeschluss mit anschließender frühzeitiger Beteiligung

---

- naturnahe Böden (Versiegelungsgrad unter 10 %)
- Altlasten oder Altablagerungen sind im Änderungsgebiet nicht bekannt.
- Bodenart Löß / Lößlehm über Sand und Kies (Löß über jüngster Mittelterrassen-Subformation)
- Bewertung der Bodenfunktionen (BFD 50): sehr hoch
- sehr hohes Ertragspotenzial
- hohes Nitratrückhaltevermögen
- hohe Feldkapazität (> 390 - 520 mm)
- geringe Erosionsgefährdung
- sehr geringe bis geringe Hangrutschungsgefährdung
- Ackerzahlen 80-85
- Im Rahmen der Bebauungsplanung wurde für die Fläche eine Baugrunduntersuchung mit folgendem Ergebnis erstellt:
- Gründung bei nicht unterkellelter Bauweise auf den unterhalb des Ackerbodens anstehenden quartären Schluffen grundsätzlich möglich
- Gründung bei unterkellelter Bauweise in den gut tragfähigen quartären Kiesen und Sanden möglich
- oberflächennahe bindige Schichten sind für eine Versickerung nicht geeignet
- Versickerung in tieferen Schichten der quartären Kiese und Sande möglich

#### Wasser

- Lage innerhalb eines Gebietes mit mittlerer Verschmutzungsempfindlichkeit des Grundwassers
- Grundwasseroberfläche maximal 5 m unter aktueller Geländeoberkante

#### Luft und Klima

- hohe Relevanz für den Kaltlufthaushalt (Klimawirksame Fläche mit sehr hoher Bedeutung)
- sehr hohe Wärmebelastung > 27,5 Belastungstage pro Jahr im 200 m-Raster (Bioklima)

#### Tiere, Pflanzen und biologische Vielfalt

- Aktuelle faunistische Untersuchungen liegen für das Plangebiet nicht vor, ein Gutachten ist derzeit in Bearbeitung.
- Die Planfläche liegt im Verbreitungsgebiet des Feldhamsters in Hessen (Hamstervorkommen mit ungünstigem Erhaltungszustand der Population).
- Nach der in unserem Haus erstellten Potenzialanalyse anhand der Lebensraumausstattung (Acker- und Grünlandnutzung) können darüber hinaus Vorkommen von Offenlandvogelarten, Insekten und Reptilien nicht ausgeschlossen werden.
- Mit einer Planflächengröße von 1,4 ha und angrenzend ausgedehnten landwirtschaftlich genutzten Flächen kann davon ausgegangen werden, dass eventuell betroffene Arten teilweise in angrenzende Bereiche ausweichen können.

#### Landschaft

- Lage im Naturraum Unterrhainebene
- Lage im Naturpark Hochtaunus
- geringer Erholungswert aufgrund des Mangels an attraktiven Freiflächen
- Die Erholungsfunktion besteht im Wesentlichen in der Naherholung (wohnortnahe Spazierwege)
- Verlauf des Regionalparkkorridors östlich des Plangebietes

#### Mensch und seine Gesundheit

- hohe Schienenlärmmissionsbelastung (>45-50 dB(A) nachts 22-6 Uhr)

- Eine in der Hauptkarte des RPS/RegFNP 2010 noch dargestellte Hochspannungsleitung in ca. 160 m Entfernung östlich des Plangebietes existiert nicht mehr.

#### Kultur- und sonstige Sachgüter

- Hinweise auf das Vorhandensein von Bau- oder Bodendenkmalen, überregionalen Trinkwasser-, Gas- oder sonstigen Produktenleitungen sowie anderen Kultur- oder Sachgütern liegen für das Änderungsgebiet nicht vor.

## **B 2.2 Prognose und Bewertung der Auswirkungen**

### **Auswirkungen der bisherigen Planung**

Durch die bisherige Planung sind keine neuen Auswirkungen zu erwarten. Die geplante Nutzung "Vorranggebiet für Landwirtschaft" bzw. "Fläche für die Landbewirtschaftung" entspricht der derzeitigen Nutzung der Planfläche als Acker bzw. Grünland.

### **Auswirkungen der Planänderung**

Durch die Planänderung sind durch Versiegelung und Überbauung sowie Grünflächengestaltung im Rahmen der Flächeninanspruchnahme für den Bau einer Grundschule folgende Auswirkungen zu erwarten:

- dauerhafter Verlust bzw. Beeinträchtigung des natürlichen Bodens und seiner natürlichen Bodenfunktionen (Lebensraumfunktion, Speicher-, Puffer- und Filterfunktion, natürliche Ertragsfunktion) durch Versiegelung, Vermischung, Verdichtung, Vegetationsänderung
- Detailliertere Aussagen zu den Auswirkungen sowie zum möglichen Ausgleich können erst im Rahmen der verbindlichen Bauleitplanung getroffen werden.
- Verlust von bisher unversiegelten landwirtschaftlich genutzten Flächen durch Versiegelung und Überbauung.

Diese Auswirkungen stellen einen Konflikt mit den Zielen des BBodSchG, BImSchG, BNatSchG und BauGB dar.

- Reduzierung der Grundwasserneubildung

Diese Auswirkungen stellen einen Konflikt mit den Zielen des BNatSchG und BauGB dar.

- Verlust von kaltluftproduzierenden Flächen
- geringfügige Veränderungen des Kleinklimas, die für die Frischluftversorgung von Hattersheim nicht relevant sind

Diese Auswirkungen stellen einen Konflikt mit den Zielen des BImSchG, BNatSchG und BauGB dar.

- Verlust und Veränderung von Lebensräumen für Tiere und Pflanzen.
- Verlust von Teil-Lebensräumen für einige Arten, Entstehung von neuen Lebensräumen für andere Arten.

- Vegetationsflächen- und Funktionsverluste mit Zerschneidungs- und Barrierewirkung für folgende naturschutzfachlich relevanten Artenvorkommen: Hamster, Offenland-Vogelarten  
Diese Auswirkungen stellen einen Konflikt mit den Zielen des BNatSchG dar.

- Sollten auf der nachfolgenden Planungsebene vorgezogene Ausgleichsmaßnahmen notwendig werden, ist derzeit davon auszugehen, dass diese in den an das Plangebiet angrenzenden Bereichen realisiert werden können.

- Vertiefte Aussagen zu den zu erwartenden Auswirkungen auf Tiere und Pflanzen erfolgen im weiteren Verfahren, wenn ein entsprechendes Gutachten im Rahmen des parallelen Bebauungsplanverfahrens vorliegt.

- sichtbare Veränderung des Landschaftsbildes
- Verlust von für die Naherholung genutzten Freiflächen
- Das Rad- und Fußwegenetz bleibt für die Naherholung erhalten.

Diese Auswirkungen stellen einen Konflikt mit den Zielen des BNatSchG und BauGB dar.

- nächtliche Belastung der Nutzer durch Schienenverkehrslärm
- Belastung der Anwohner durch Zunahme des motorisierten Individualverkehrs

Diese Auswirkungen stellen einen Konflikt mit den Zielen des BImSchG und BauGB dar.

Bei Realisierung der Planung werden voraussichtlich während der Bau- und Betriebsphase Abfälle (u.a. Erdaushub, sonstige Baustellenabfälle) und Abwasser anfallen sowie Emissionen wie z.B. Schadstoffe, Lärm, Erschütterungen, Licht entstehen. Art und Menge und der ordnungsgemäße Umgang mit anfallenden Stoffen sowie der Umfang der aus möglichen Emissionen resultierenden Belästigungen kann in der vorbereitenden Bauleitplanung nicht detailliert beschrieben und quantifiziert werden. Sie sind im Rahmen der verbindlichen Bauleitplanung zu ermitteln. Aussagefähige Regelungen und mögliche Vermeidungsmaßnahmen, ggfs. auch zur Betriebsphase des Vorhabens, sind auf Ebene der verbindlichen Bauleitplanung bzw. im Rahmen der Baugenehmigung zu treffen.

Für das Plangebiet sind gemäß dem heutigen Kenntnisstand auf Ebene der vorbereitenden Bauleitplanung keine kumulierenden Wirkungen mit anderen Vorhaben im Umfeld erkennbar. Aussagen zu den Auswirkungen der geplanten Vorhaben auf das Klima, deren Anfälligkeit gegenüber den Folgen des Klimawandels wie z.B. höhere Anzahl von heißen Sommertagen, Zunahme von Starkregenereignissen, heftigen Stürmen sowie zu den eingesetzten Techniken und Stoffen können auf Ebene der vorbereitenden Bauleitplanung nur sehr allgemein getroffen werden. Genauere Angaben sind erst auf der Ebene der verbindlichen Bauleitplanung möglich.

### **Naturschutzrechtliche Eingriffsregelung**

Durch die Planung sind folgende Eingriffe in Natur und Landschaft zu erwarten:

Verlust von bisher unversiegelten Flächen, Reduzierung der Grundwasserneubildung, Verlust von Lebensräumen für Tiere und Pflanzen, Veränderung des Landschaftsbildes.

Die Behandlung der naturschutzrechtlichen Eingriffsregelung ist in der Flächennutzungsplanung wegen der Beschränkung auf die Grundzüge der städtebaulichen Entwicklung und der auf dieser Planungsstufe meist noch relativ unbestimmten Planung nur allgemein möglich.

Für die Kompensation der geplanten Eingriffe, die nicht in den Bauflächen selbst untergebracht werden können, weist der RPS/RegFNP 2010 die ökologisch bedeutsame Flächennutzung aus. Abgeleitet aus dem Biotopverbundsystem der kommunalen Landschaftspläne, sind dies Gebiete, die wegen ihres Zustandes, ihrer Lage oder wegen ihrer natürlichen Entwicklungsmöglichkeiten für künftige Maßnahmen des Naturschutzes und der Landschaftspflege besonders geeignet sind. Eine Konkretisierung der Einzelflächen sowie eine Eingriffs-/Ausgleichsbilanzierung erfolgt erst auf der Ebene der verbindlichen Bauleitplanung. Hierfür bieten die Landschaftspläne und landschaftsplanerischen Gutachten detaillierte Maßnahmenplanungen. Neben dem Biotopverbundsystem bietet auch die Realisierung des Regionalparks Möglichkeiten zur Kompensation.

Da noch keine detaillierte Planung vorliegt, können konkrete Aussagen zur naturschutzrechtlichen Eingriffsregelung erst im weiteren Verfahren ergänzt werden.

### **FFH-Verträglichkeit**

Gemäß § 34 Bundesnaturschutzgesetz sind Projekte vor ihrer Zulassung auf ihre Verträglichkeit mit den Erhaltungszielen von Natura 2000-Gebieten zu überprüfen. In den maßgeblichen Gesetzen ist festgelegt, dass Flächennutzungspläne zu den zu prüfenden Projekten bzw. Plänen zählen. Die Natura 2000-Gebiete bilden das europäische Schutzgebietsnetz

und umfassen die im Rahmen der Fauna-Flora-Habitat-Richtlinie (FFH-Richtlinie) und Vogel-schutzrichtlinie gemeldeten Gebiete. Im Scoping-Verfahren zum RPS/RegFNP 2010 wurde festgelegt, dass geplante Bauflächen innerhalb eines 1000 m-Radius um Natura 2000-Gebiete einer FFH-Vorprüfung (Prognose) zu unterziehen sind, geplante Grünflächen (bis auf Sport) in einem 200 m-Radius. Die Prüfung ergab keine derart betroffenen Flächen innerhalb dieser Abstandsbereiche.

### **B 2.3 Maßnahmen zur Vermeidung, Verringerung und zum Ausgleich**

Im Rahmen der verbindlichen Bauleitplanung sollen Festsetzungen getroffen werden, die den o.g. Umweltauswirkungen entgegen wirken. Das sind im Wesentlichen:

- Minimierung der Neuversiegelung
- Begrenzung der überbaubaren Grundstücksfläche
- Einsatz wasserdurchlässiger Baustoffe- oder Bauteile oder entsprechender Bauverfahren
- Festsetzungen zur Wasserdurchlässigkeit von Grundstücksteilen
- Nicht vermeidbare erhebliche Beeinträchtigungen des Bodens und seiner natürlichen Funktionen sind gemäß Eingriffsregelung des Bundesnaturschutzgesetzes zu kompensieren. Der Regionale Flächennutzungsplan kann hierfür lediglich eine Rahmense-tzung treffen - z.B. über die Darstellung der „Ökologisch bedeutsamen Flächennut-zung“. Die konkrete Planung und Durchführung der Kompensationsmaßnahmen selbst ist im Zuge der Bauleitplanung bzw. der Fachplanung zu leisten. Dafür geeig-net sind insbesondere Böden mit geringem Funktionserfüllungsgrad, wobei zwischen Eingriff und Ausgleich kein räumlicher Zusammenhang bestehen muss. Zu den be-vorzugten Maßnahmen zählen z.B. Entsiegelung, Rekultivierung von Abbaustätten, Altablagerungen usw., Abtrag von Aufschüttungen, Verfüllungen usw., Schadstoffbe-seitigung, Bodenreinigung, Oberbodenauftrag, Bodenlockerung, erosionsmindernde Maßnahmen, Wiedervernässung ehemals nasser oder feuchter Standorte oder Auf-wertung ackerbaulich bewirtschafteter Fläche durch Extensivierung. (s. *Hessisches Ministerium für Umwelt, Energie, Landwirtschaft und Verbraucherschutz (2011): Bo-denschutz in der Bauleitplanung - Arbeitshilfe zur Berücksichtigung von Bodenbelan-gen in der Abwägung und der Umweltprüfung nach BauGB in Hessen*)
- Identifizierung und Sicherung wertvoller, empfindlicher und / oder nicht benötigter Bo-denflächen während der Bauphase
- Wiederherstellung baulich temporär genutzter Bodenflächen
- Fachgerechte Verwertung von Bodenaushub (getrennte Lagerung von Ober- und Un-terboden, Vermeidung von Vernässung und Verdichtung, Wiedereinbau)
- Vermeidung stofflicher Belastungen des Bodens und des Grundwassers bei den Bauausführungen
- Berücksichtigung der Witterung vor dem Befahren empfindlicher Böden
- Baustelleneinrichtung und Lagerflächen im Bereich bereits verdichteter bzw. versie-gelter Böden
- Maßnahmen zur Regenwasserbewirtschaftung
- Rückführung von Niederschlagswasser in den Wasserkreislauf, soweit dies aus was-serrechtlicher Sicht sinnvoll und zulässig ist
- Retention von Niederschlagswasser durch Dachbegrünung und Grünflächen
- Maßnahmen im Rahmen eines nachhaltigen Energiekonzeptes, wie z.B. Verwendung von Solarthermie- oder Photovoltaikanlagen etc.
- Festsetzung von Flächen mit Bindungen für Bepflanzung sowie Erhaltung von Bäu-men, Sträuchern und sonstigem Bewuchs
- Festsetzung von Vegetationsflächen
- Gehölzpflanzungen zur Eingrünung
- Begrünung der Grundstücksfreiflächen und Straßen

- Fassaden- und Dachbegrünungen
- Festsetzung von Flächen für Maßnahmen des Naturschutzes und der Landschaftspflege, um dort Artenschutzmaßnahmen umzusetzen
- zeitliche Beschränkung der Baufeldvorbereitung auf Zeiträume außerhalb der Brut-saison von Vögeln
- Verwendung von insektenfreundlicher Beleuchtung (z.B. Natrium-Dampfdrucklampen, LED-Leuchtmittel) mit vollständig geschlossenem Lampengehäuse, um ein Anlocken von Insekten zu vermeiden bzw. Verluste zu minimieren.
- Gestaltungsvorgaben zur Einbindung in die Umgebungsnutzung
- Für die geplante Grundschule ist die nächtliche Belastung durch Schienenverkehrs-lärm nicht relevant
- Um sicherzustellen, dass keine Bodendenkmäler beeinträchtigt und/oder zerstört werden, ist im Bebauungsplan auf das Erfordernis hinzuweisen, dass bei Erdarbeiten ggf. auftretende Bodenfunde unverzüglich dem Landesamt für Denkmalpflege, hessenArchäologie, oder der Unteren Denkmalschutzbehörde zu melden und Funde und Fundstellen in unverändertem Zustand zu erhalten und in geeigneter Weise bis zu einer Entscheidung zu schützen sind.

## **B 2.4 Anderweitige Planungsmöglichkeiten**

Von Seiten der Stadt Hattersheim am Main wurden neun Alternativflächen untersucht und mit dem Regierungspräsidium Darmstadt und dem Regionalverband FrankfurtRheinMain abgestimmt. Entscheidungskriterien für die Wahl des Standortes waren u.a. die vom Kreis vorgegebene Lage südlich der Bahn, die Möglichkeit für eine fußläufige Erschließung und die Verfügbarkeit der Flächen. Diese Anforderungen wurden vom geplanten Änderungsgebiet am besten erfüllt.

## **B 3. Zusätzliche Angaben**

### **B 3.1 Prüfverfahren**

Das für die vorliegende Planänderung verwendete Verfahren zur Umweltprüfung ist hinsichtlich Umfang, Detaillierungsgrad und Methodik weitgehend identisch mit dem Prüfverfahren zum Umweltbericht des RPS/RegFNP 2010. In der Planänderung kommen insbesondere die darin unter 3.1.1 und 3.1.2 beschriebenen Teilverfahren zur Prüfung von Einzelflächen (Einzelprüfung) und zur Vorprüfung der Natura 2000- bzw. FFH-Verträglichkeit zur Anwendung. Das Verfahren wurde ergänzt um Aussagen zu den Risiken für die menschliche Gesundheit, das kulturelle Erbe oder die Umwelt (zum Beispiel durch Unfälle oder Katastrophen) und um eine Beschreibung der erheblichen nachteiligen Auswirkungen nach § 1 Absatz 6 Nummer 7 Buchstabe j BauGB.

Für die Einzelprüfung wird ein GIS-basiertes Abfrage-, Dokumentations- und Erstbewertungsinstrumentarium verwendet, mit dem alle relevanten Umweltbelange automatisiert ermittelt werden können.

Anhand von über 50 Umweltthemen werden dabei die Auswirkungen der Planänderung auf sieben verschiedene Schutzgüter (Boden und Fläche, Wasser, Luft und Klima, Tiere und Pflanzen/Biologische Vielfalt, Landschaft / landschaftsbezogene Erholung, Gesundheit des Menschen/Bevölkerung, Kultur- und Sachgüter) sowie Wechselwirkungen zwischen diesen analysiert. Zu den Umweltthemen zählen sowohl meist gebietsbezogene Angaben zu hohen Umweltqualitäten, die negativ oder positiv beeinflusst werden können als auch vorhandene Vorbelastungen, die die Planung selbst beeinträchtigen können. Ein Teil der Umweltthemen ist zusätzlich mit rechtlichen Bindungen belegt, die sich für bestimmte Planungen als Restriktion erweisen können (z.B. naturschutzrechtliche Schutzgebiete). Für einzelne Umweltthe-

men wurden so genannte „Erheblichkeitsschwellen“ definiert, bei deren Überschreiten mit voraussichtlichen erheblichen Umweltauswirkungen zu rechnen ist.

Die Ergebnisse der automatisierten Umweltprüfung werden in einem „Datenblatt zur Umweltprüfung“ dargestellt. Sie sind die Grundlage für die weiter eingrenzende, verbal-argumentative Bewertung in Kapitel B 2 des Umweltberichts.

Das Datenblatt kann beim Regionalverband FrankfurtRheinMain eingesehen werden.

Die Prüfung der FFH-Verträglichkeit wird auf den ersten Prüfschritt (FFH-Vorprüfung oder -Prognose) begrenzt. In der FFH-Vorprüfung erfolgt eine überschlägige Bewertung, ob erhebliche Beeinträchtigungen der für die Erhaltungsziele oder den Schutzzweck maßgeblichen Bestandteile eines Natura-2000 Gebietes durch die Planung offensichtlich ausgeschlossen werden können.

Die Vorprüfung ist auf die Ebene der vorbereitenden Bauleitplanung ausgerichtet. Diese gibt nur die Grundzüge der angestrebten Flächennutzung wieder. Auf der Ebene der verbindlichen Bauleitplanung ist im Regelfall eine weitere Vorprüfung ausgehend von Wirkfaktoren der dann konkretisierten Planung durchzuführen.

Bei der Zusammenstellung der Angaben sind folgende Schwierigkeiten aufgetreten:

Einzelne Umweltbelange können wegen zu kleinmaßstäblicher Datengrundlagen und mangels Kenntnis der im Einzelnen geplanten Vorhaben nur in sehr allgemeiner Form behandelt werden. Dies betrifft Aussagen

- zur Art und Menge der erzeugten Abfälle, ihrer Beseitigung und Verwertung,
- zu den Auswirkungen der geplanten Vorhaben auf das Klima sowie deren Anfälligkeit gegenüber den Folgen des Klimawandels,
- zu den eingesetzten Techniken und Stoffen und
- zu den Risiken für die menschliche Gesundheit, das kulturelle Erbe oder die Umwelt durch schwere Unfälle oder Katastrophen.

Diese Aspekte können erst im Rahmen der weiteren Konkretisierung der Vorhaben im Plangebiet im Rahmen der nachfolgenden Planungs- und Genehmigungsverfahren genauer benannt werden.

### **B 3.2 Geplante Überwachungsmaßnahmen (Monitoring)**

Gemäß § 4c BauGB sind die erheblichen Umweltauswirkungen, die auf Grund der Durchführung von Bauleitplänen eintreten, zu überwachen.

Für den RPS/RegFNP 2010 wurde dazu ein Konzept für ein Monitoring entwickelt, das in Kapitel 3.2 des Umweltberichtes zum RPS/RegFNP 2010 beschrieben ist. Die mit der vorliegenden Planänderung verbundenen Umweltauswirkungen fließen in dieses Monitoring mit ein.

### **B 3.3 Zusammenfassung des Umweltberichts**

Die Stadt Hattersheim schafft die planerischen Grundlagen für den Standort einer dritten Grundschule im Südosten des Stadtzentrums. Hierzu werden ein "Vorranggebiet für Landwirtschaft" (ca. 0,9 ha) und eine "Fläche für die Landbewirtschaftung" (ca. 0,5 ha), überlagert mit "Vorbehaltsgebiet für besondere Klimafunktionen" in "Fläche für den Gemeinbedarf, geplant" (ca. 1,4 ha) geändert.

Durch Versiegelung, Überbauung und Grünflächengestaltung sind Auswirkungen für Boden und Fläche (Flächenverlust, Funktionsverlust natürlicher Böden), Wasser (Reduzierung der Grundwasserneubildung), Tiere, Pflanzen und biologische Vielfalt (Lebensraumverlust), Klima und Luft (kleinklimatische Veränderung) und Landschaft (Veränderung des Landschaftsbildes) zu erwarten.



Durch geeignete Ausgleichs- und Ersatzmaßnahmen können die Auswirkungen minimiert beziehungsweise kompensiert werden, so dass keine erheblichen Umweltauswirkungen zurückbleiben.

### **B 3.4 Referenzliste der verwendeten Quellen**

- Für die Erstellung des Umweltberichtes wurden die Quellen 1 bis 4 verwendet.

## Verzeichnis der verwendeten Quellen

- [1] Luftbild 2017
  
- [2] Datenblatt der Strategischen Umweltprüfung des Regionalverbandes  
FrankfurtRheinMain  
abgerufen am 09.12.2019
  
- [3] Bodenviewer der Hessischen Landesanstalt für Naturschutz, Umwelt und Geologie  
abgerufen am 12.12.2019
  
- [4] Gutachten zur Baugrunderkundung und geotechnische Beratung  
Bauvorhaben Neue Grundschule Südring, Hattersheim  
Baugrundinstitut Franke-Meißner und Partner GmbH  
65205 Wiesbaden  
25. November 2019
  
- [5] Stadt Hattersheim - Verkehrsplanerische Konzeption Neue Grundschule Südring  
Freudl Verkehrsplanung  
64283 Darmstadt  
26. Juni 2019
  
- [6] Landschaftsplan des Umlandverbandes Frankfurt (2000) für das Gebiet der Stadt  
Hattersheim