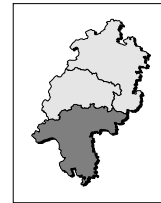


REGIONALVERSAMMLUNG SÜDHESSEN

Regierungspräsidium Darmstadt

- Geschäftsstelle -



Drucksache für die Regionalversammlung Südhessen

Nr.: IX / 121.0

11. März 2020

Az. III 31.1 - 93 b 10/01	Sitzungstag: 27.03.2020 (HPA)	Anlagen: -1-
---------------------------	----------------------------------	-----------------

Beschlussfassung über die Zustimmung zur Durchführung des Planänderungsverfahrens nach Baugesetzbuch (BauGB) für die Stadt Karben, Stadtteil Kloppenheim, Gebiet: „Brunnenquartier“

Sehr geehrte Damen und Herren,
den folgenden Beschluss empfehle ich Ihnen:

Die Regionalversammlung Südhessen stimmt der Durchführung des Planänderungsverfahrens für die beiliegende Planung (Drucksache Nr. IV-2020-17 der Verbandskammer des Regionalverbandes FrankfurtRheinMain) im Bereich des Regionalverbandes Frankfurt-RheinMain nach Baugesetzbuch (BauGB) zu.

Mit freundlichen Grüßen

Dr. Böhmer i.V.

Regierungsvizepräsident

Regierungspräsidium Darmstadt
Frau Scheuermann
Dez. III 31.1 Regionalplanung

64278 Darmstadt

Der Regionalvorstand

Ihr Zeichen:
Ihre Nachricht:
Unser Zeichen:

Ansprechpartner: Dr. Arnd Bauer
Bereichsleiter RegFNP-Änderungen STN zu
BPlänen
Telefon: +49 69 2577-1541
Telefax: +49 69 2577-1547
bauer@region-frankfurt.de

05. März 2020

Regionalplan Südhessen/Regionaler Flächennutzungsplan 2010

hier: Durchführung von Planänderungen nach Baugesetzbuch

Sehr geehrte Frau Scheuermann,

der Regionalvorstand des Regionalverbandes FrankfurtRheinMain hat in seiner Sitzung am 05. März 2020 nachfolgenden Beschluss zur Aufstellung einer Planänderung des Regionalplanes Südhessen/Regionalen Flächennutzungsplanes 2010 zur Vorlage an die Verbandsversammlung des Regionalverbandes FrankfurtRheinMain gefasst:

6. Änderung des Regionalplans Südhessen/Regionalen Flächennutzungsplans 2010 für die **Stadt Karben**, Stadtteil Kloppenheim

Gebiet: "Brunnenquartier"

Drucksache Nr. IV-2020-17

Nach Zustimmung des Haupt- und Planungsausschusses der Regionalversammlung Südhessen zur Durchführung der Planänderung nach Baugesetzbuch (BauGB) und dem Beschluss der Verbandsversammlung erfolgt die Bekanntmachung des Aufstellungsbeschlusses im Staatsanzeiger für das Land Hessen durch den Regionalverband.

Zudem hat die Verbandsversammlung des Regionalverbandes FrankfurtRheinMain in ihrer Sitzung am 04. März 2020 nachfolgende Beschlüsse zum abschließenden Beschluss von Planänderung des Regionalplanes Südhessen/Regionalen Flächennutzungsplanes 2010 gefasst:

5. Änderung des Regionalplans Südhessen/Regionalen Flächennutzungsplans 2010
für die **Stadt Bad Vilbel**, Stadtteil Bad Vilbel

Gebiet: "Schwimmbad"

Beschluss Nr IV-194 mit Drucksache Nr. IV-2020-9

4. Änderung des Regionalplans Südhessen/Regionalen Flächennutzungsplans 2010
für die **Stadt Butzbach**, Stadtteile Kirch-Göns, Nieder-Weisel und Griedel

Gebiete: A "Südliche Erweiterung Magna-Park" und B "An der Schorbachstraße -
Süd"

Beschluss Nr IV-195 mit Drucksache Nr. IV-2020-10

Wir bitten diese Beschlüsse dem Haupt- und Planungsausschuss der Regionalversammlung Südhessen zur Kenntniss über die Abschlüsse der Planänderungen vorzulegen. Im Anschluss an die gemeinsame Beschlussfassung werden diese Änderungsverfahren der Genehmigungsbehörde vorgelegt.

Mit freundlichen Grüßen

im Auftrag



Dr. Arnd Bauer

Bereichsleiter RegFNP-Änderungsverfahren und Stellungnahmen

Anlagen:

DS Nr. IV-2020-17

Beschluss Nr IV-194 mit DS Nr. IV-2020-9

Beschluss Nr IV-195. mit DS Nr. IV-2020-10



Regionalverband
FrankfurtRheinMain

Drucksache Nr. IV-2020-17

Dezernat I

Abteilung Planung

Betr.: **6. Änderung** des Regionalplans Südhessen/Regionalen Flächennutzungsplans 2010 für die **Stadt Karben**, Stadtteil Kloppenheim
Gebiet: "Brunnenquartier"

hier: **Aufstellungsbeschluss mit anschließender frühzeitiger Beteiligung**

Vorg.:

I. Antrag

Die Verbandsversammlung möge beschließen:

1. Gemäß §§ 2 Abs. 1 und 205 Baugesetzbuch (BauGB) in Verbindung mit § 8 Abs. 1 Nr. 1 des Gesetzes über die Metropolregion Frankfurt/Rhein-Main (MetropolG) wird das Verfahren zur **6. Änderung** des Regionalplans Südhessen/Regionalen Flächennutzungsplans 2010 für die **Stadt Karben**, Stadtteil Kloppenheim
Gebiet: "Brunnenquartier" eingeleitet.

Gemäß vorgelegten Planzeichnungen wird Folgendes geändert:

"Ökologisch bedeutsame Flächennutzung mit Maßnahmen zum Schutz, zur Pflege und zur Entwicklung von Böden, Natur und Landschaft" (ca. 6,7 ha), "Vorranggebiet für Landwirtschaft" (ca. 2,1 ha), mit den Überlagerern "Vorranggebiet Regionaler Grünzug", "Vorbehaltsgebiet für Natur und Landschaft", "Vorbehaltsgebiet für besondere Klimafunktionen", "Vorbehaltsgebiet für den Grundwasserschutz" in "Wohnbaufläche, geplant" (ca. 5,8 ha), "Gemischte Baufläche, geplant" (ca. 0,7 ha) sowie in "Grünfläche, Park" (ca. 2,3 ha)

2. Gemäß des Beschlusses Nr. 182 der Verbandsversammlung vom 11.12.2019 (Drucksache Nr. IV-2019-70, unter Punkt 6.1.) kann auf einen Flächenausgleich gemäß der Flächenausgleichsrichtlinie (Drucksache Nr. III-2015-26) verzichtet werden, da sich der Änderungsbereich mit überwiegender Wohnnutzung innerhalb eines Radius von 2 km um einen Schienenhaltepunkt befindet.
3. Die Einleitung des Verfahrens ist im Staatsanzeiger für das Land Hessen öffentlich bekannt zu machen.
4. Der Regionalvorstand wird beauftragt, das weitere Verfahren, insbesondere die Abstimmung gemäß § 2 Abs. 2 BauGB, die Beteiligung gemäß § 4 Abs. 1 BauGB, sowie die Beteiligung der Öffentlichkeit gemäß § 3 Abs. 1 BauGB durchzuführen.

5. Der Regionalvorstand wird beauftragt, die Vorlage der Regionalversammlung Südhessen vorzulegen mit der Bitte um Kenntnisnahme und Zustimmung zur Durchführung des Planänderungsverfahrens nach Baugesetzbuch (BauGB).

II. Erläuterung der Planung

Anlass, Inhalt und Zweck der Änderung sind der vorgelegten Begründung zu entnehmen. An dieser Stelle erfolgt nur eine kurze Zusammenfassung:

Die Stadt Karben möchte die letzte innenstädtische Lücke schließen und die Entwicklung des Brunnenquartiers als zentrales Projekt der Karbener Stadtentwicklung vorantreiben. Entstehen sollen Wohn- und Mischbauflächen sowie ein größerer Grünbereich. Damit ein entsprechender Bebauungsplan als aus dem Regionalplan Südhessen/Regionalen Flächennutzungsplan 2010 (RPS/RegFNP 2010) entwickelt angesehen werden kann, ist eine Änderung der derzeitigen Darstellung des RPS/RegFNP 2010 erforderlich.

Nach derzeitigem Erkenntnisstand ist davon auszugehen, dass die Durchführung eines Abweichungsverfahrens vom Regionalplan Südhessen/Regionalen Flächennutzungsplan 2010 nach § 4 Abs. 9 und/oder § 8 HLPG (Hessisches Landesplanungsgesetz) nicht erforderlich ist.

Flächenausgleich:

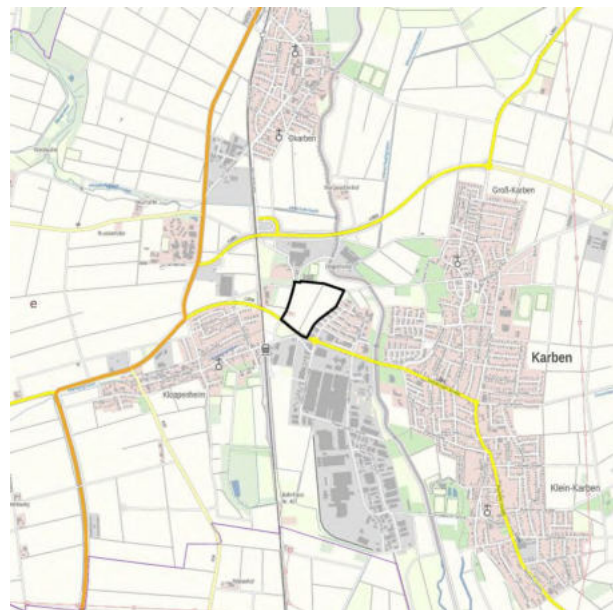
Gemäß des Beschlusses Nr. 182 der Verbandskammer vom 11.12.2019 (Drucksache Nr. IV-2019-70, unter Punkt 6.1.) kann auf einen Flächenausgleich gemäß der Flächenausgleichsrichtlinie (Drucksache Nr. III-2015-26) verzichtet werden, da sich der Änderungsbereich mit überwiegender Wohnnutzung innerhalb eines Radius von 2 km um einen Schienenhaltepunkt befindet.


Änderung des Regionalplans Süd Hessen / Regionalen Flächennutzungsplans 2010

6. Änderung Stadt Karben Stadtteil Kloppenheim Gebiet: Brunnenquartier

Aufstellungsbeschluss mit anschließender frühzeitiger Beteiligung

Lage im Verbandsgebiet:



 Grenze des Änderungsbereiches
(ohne Maßstab)

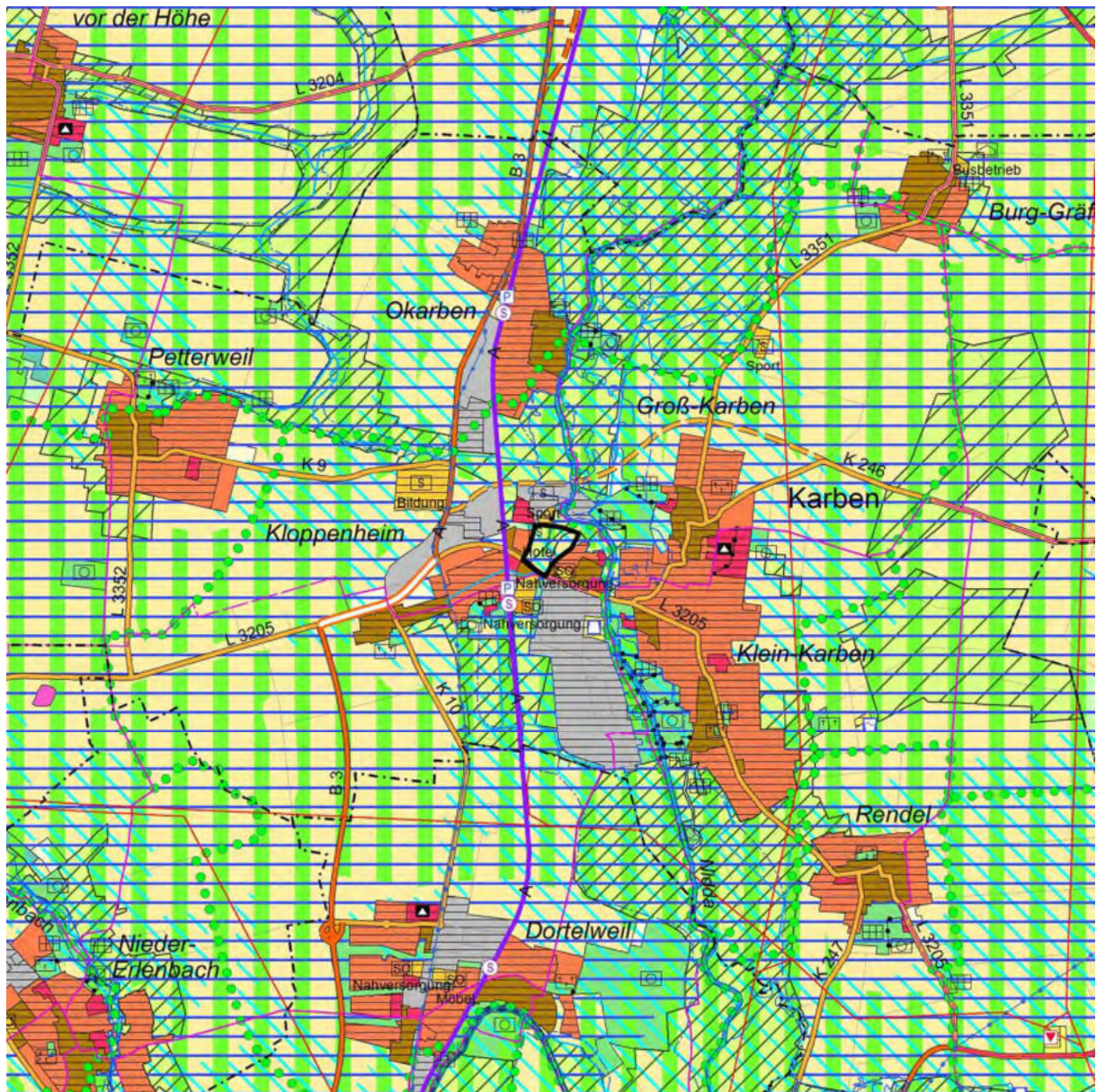
Beschlussübersicht Verbandskammer

Aufstellungsbeschluss:
Frühzeitige Beteiligung:
Auslegungsbeschluss:
Öffentliche Auslegung:
Abschließender Beschluss:
Bekanntmachung Staatsanzeiger:

Fakten im Überblick

Anlass und Ziel der Änderung	Die Stadt Karben möchte die letzte innenstädtische Lücke schließen und die Entwicklung des Brunnenquartiers als zentrales Projekt der Karbener Stadtentwicklung vortreiben. Entstehen sollen Wohn- und Mischbauflächen sowie ein größerer Grünbereich.
Flächenausgleich	nicht erforderlich
Gebietsgröße	8,8 ha
Zielabweichung	nicht erforderlich
Stadtverordneten- bzw. Gemeindevertreterbeschluss zur RegFNP-Änderung	24.10.2019
Parallelverfahren	<input type="checkbox"/> nein <input checked="" type="checkbox"/> ja, Bebauungsplan der Stadt Karben Nr. 203 "Brunnenquartier"
FFH-Vorprüfung	
Vorliegende Gutachten	zu Themen:


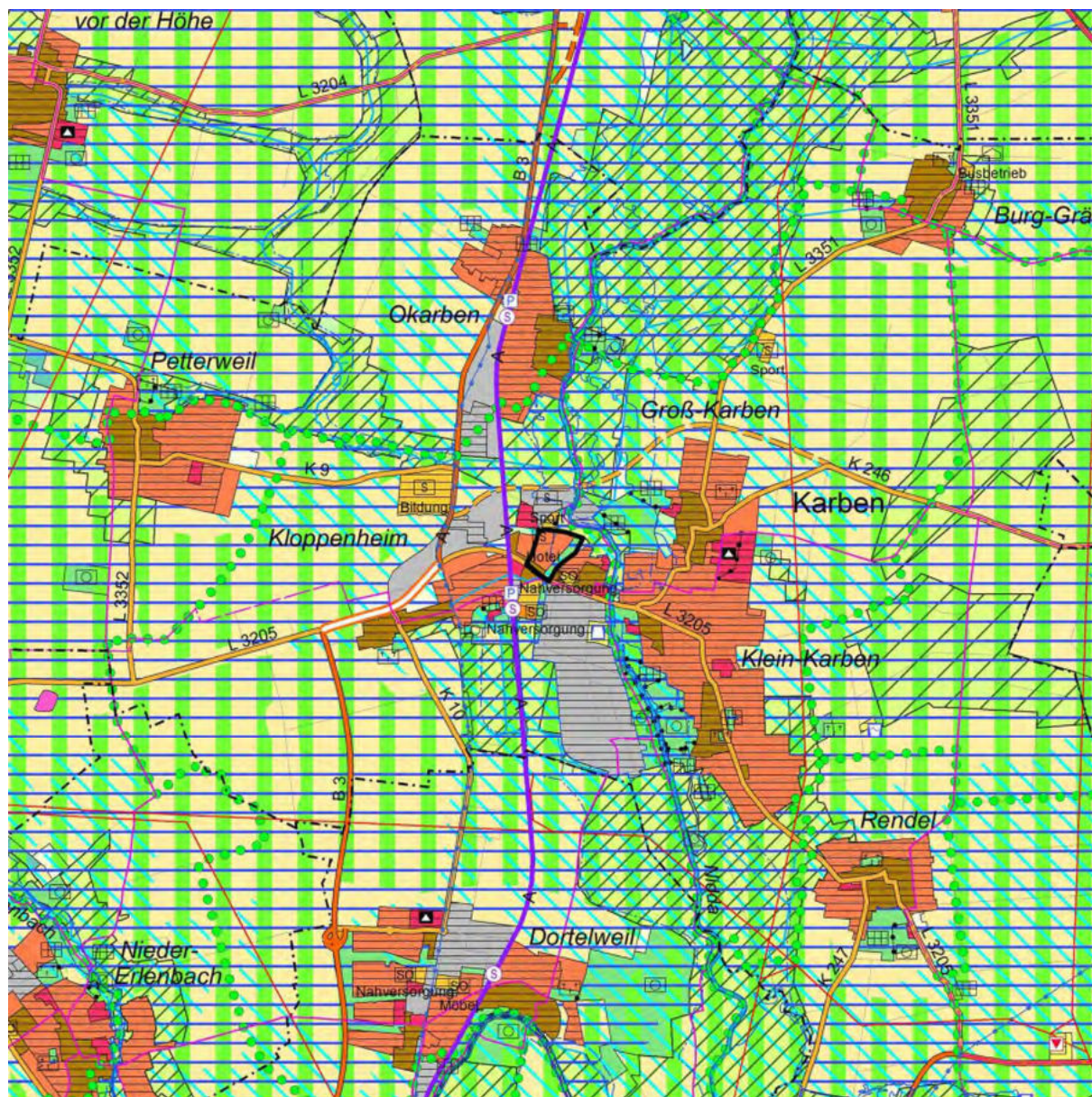
Derzeitige RegFNP-Darstellung



Grenze des Änderungsbereiches

Maßstab: 1 : 50 000

Beabsichtigte RegFNP-Darstellung

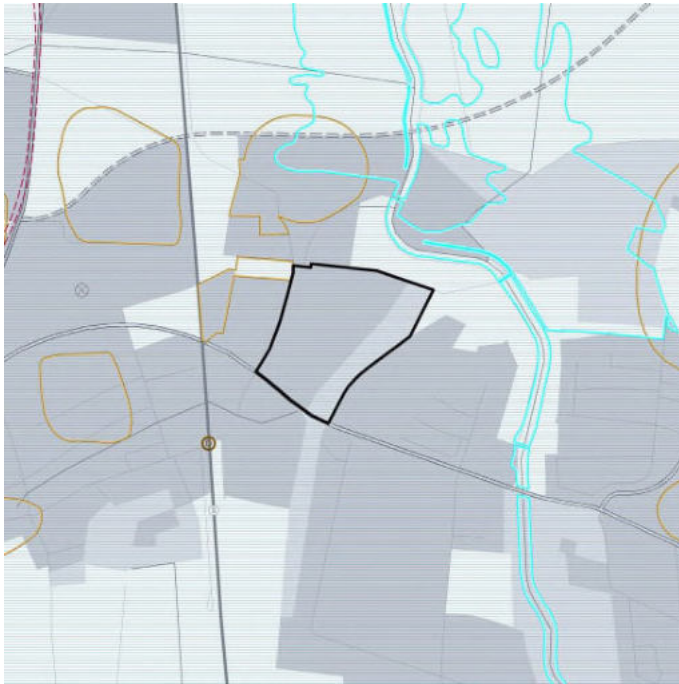



Grenze des Änderungsbereiches

Maßstab: 1 : 50 000

"Ökologisch bedeutsame Flächennutzung mit Maßnahmen zum Schutz, zur Pflege und zur Entwicklung von Böden, Natur und Landschaft" (ca. 6,7 ha), "Vorranggebiet für Landwirtschaft" (ca. 2,1 ha), mit den Überlagerern "Vorranggebiet Regionaler Grünzug", "Vorbehaltsgebiet für Natur und Landschaft", "Vorbehaltsgebiet für besondere Klimafunktionen", "Vorbehaltsgebiet für den Grundwasserschutz" in "Wohnbaufläche, geplant" (ca. 5,8 ha), "Gemischte Baufläche, geplant" (ca. 0,7 ha) sowie in "Grünfläche, Park" (ca. 2,3 ha)

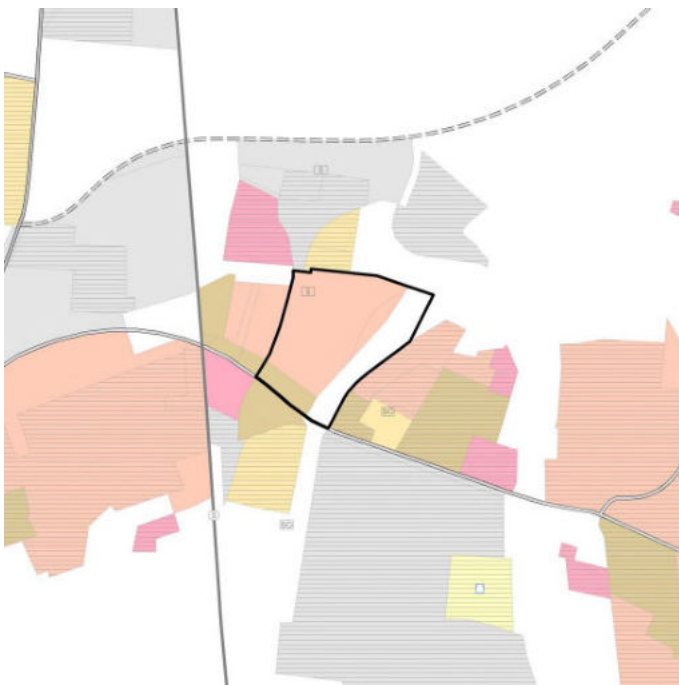
Anpassung der Beikarte 1: Vermerke, nachrichtliche Übernahmen, Kennzeichnungen:




 Grenze des Änderungsbereiches

Ohne Maßstab

Anpassung der Beikarte 2: Regionaler Einzelhandel:



 Grenze des Änderungsbereiches

Ohne Maßstab

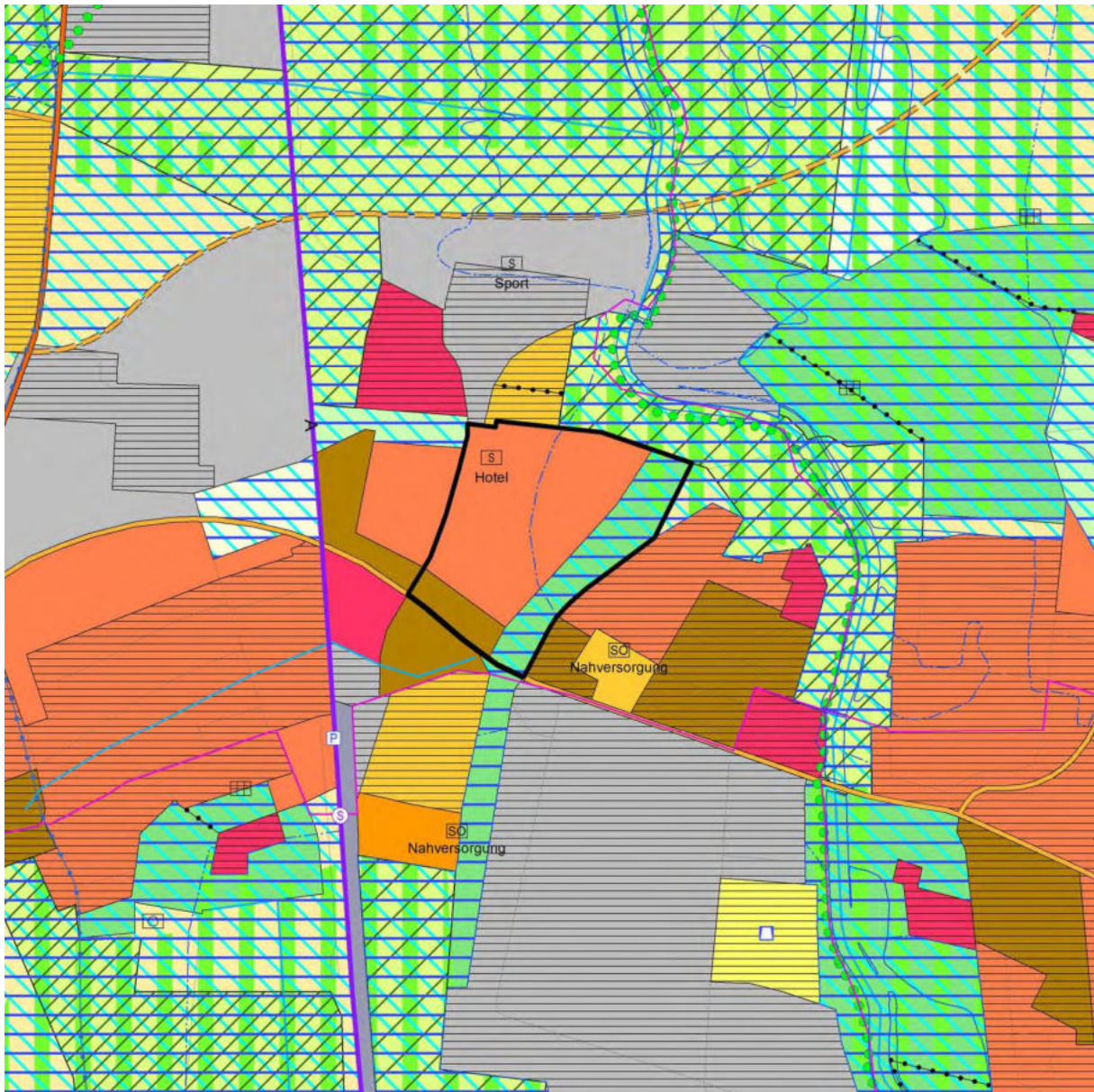
Luftbild (Stand 2017)



 Grenze des Änderungsbereiches

Maßstab: 1 : 10 000

Vergrößerung der beabsichtigten Änderung



 Grenze des Änderungsbereiches

ohne Maßstab

Legende – Regionaler Flächennutzungsplan 2010

Hauptkarte

Siedlungsstruktur

	Wohnbaufläche, Bestand/geplant	§ 9 Abs.4 Nr.2 HLPG § 5 Abs.2 Nr.1 BauGB
	Gemischte Baufläche, Bestand/geplant	s.o.
	Gewerbliche Baufläche, Bestand/geplant	s.o.
	Fläche für den Gemeinbedarf, Bestand/geplant	§ 5 Abs.2 Nr.2 BauGB
	Sicherheit und Ordnung	s.o.
	Krankenhaus	s.o.
	Weiterführende Schule	s.o.
	Kultur	s.o.
	Sonderbaufläche, Bestand/geplant (textl. Zweckbestimmung)	§ 5 Abs.2 Nr.1 BauGB
	Sonderbaufläche mit hohem Grünanteil (textl. Zweckbestimmung)	s.o.
	Sonderbaufläche mit gewerblichem Charakter (textl. Zweckbestimmung)	s.o.
	Sondergebiet für den großflächigen Einzelhandel (ggf. nähere Zweckbestimmung)*	s.o.
	Siedlungsbeschränkungsgebiet	§ 9 Abs.4 Nr.2 HLPG i.V.m. § 6 Abs.3 Satz 2 HLPG
	Vorranggebiet Bund	§ 6 Abs.3 Nr.1 HLPG
	Grünfläche (ohne Symbol: Parkanlage)	§ 5 Abs.2 Nr.5 BauGB
	Sportanlage, Freibad, Festplatz, Grillplatz, Jugendzettelplatz, größerer Spielplatz, Kleintierzucht, Hundedressur, Tiergehege	s.o.
	Wohnungsferne Gärten	s.o.
	Friedhof	s.o.

Verkehr

	Fläche für den Straßenverkehr	§ 9 Abs.4 Nr.3 HLPG § 5 Abs.2 Nr.3 BauGB
	Bundesfernstraße, mindestens vierstreifig, Bestand/geplant	§ 9 Abs.4 Nr.3 HLPG
	Bundesfernstraße, zwei- oder dreistreifig, Bestand/geplant	s.o.
	Sonstige regional bedeutsame Straße oder örtliche Hauptverkehrsstraße, mindestens vierstreifig, Bestand/geplant **	§ 9 Abs.4 Nr.3 HLPG § 5 Abs.2 Nr.3 BauGB
	Sonstige regional bedeutsame Straße oder örtliche Hauptverkehrsstraße, zwei- oder dreistreifig, Bestand/geplant **	s.o.
	Ausbaustrecke Straße	s.o.
	Straßentunnel	§ 9 Abs.4 Nr.3 HLPG
	P+R-Platz (ab ca. 50 Stellplätzen)	§ 5 Abs.2 Nr.3 BauGB
	Überörtliche Fahrradrouten, Bestand/geplant	s.o.
	Fläche für den Schienenverkehr	§ 9 Abs.4 Nr.3 HLPG § 5 Abs.2 Nr.3 BauGB
	Schienenfernverkehrsstrecke, Bestand/geplant	§ 9 Abs.4 Nr.3 HLPG
	Regional bedeutsame Schienenhauptverkehrsstrecke oder örtliche Schienenhauptverkehrsstrecke, Bestand/geplant **	§ 9 Abs.4 Nr.3 HLPG § 5 Abs.2 Nr.3 BauGB
	Ausbaustrecke Schiene	§ 9 Abs.4 Nr.3 HLPG
	Trassensicherung stillgelegter Strecke	s.o.
	Bahntunnel **	§ 9 Abs.4 Nr.3 HLPG § 5 Abs.2 Nr.3 BauGB
	Haltepunkt im Fernverkehr, Bestand/geplant	§ 9 Abs.4 Nr.3 HLPG
	Haltepunkt im Regionalverkehr, Bestand/geplant	s.o.
	Haltepunkt im S-Bahn-Verkehr, Bestand/geplant	s.o.
	Haltepunkt im U-/Stadt- oder Straßenbahnverkehr, Bestand/geplant	§ 5 Abs.2 Nr.3 BauGB
	Fläche für den Luftverkehr, Bestand/geplant	§ 9 Abs.4 Nr.3 HLPG
	Flughafen, Bestand/geplant	s.o.
	Verkehrslandeplatz, Bestand/geplant	s.o.

Versorgungsanlagen, Abfallentsorgung und Abwasserbeseitigung

	Fläche für Versorgungsanlagen, für die Abfallentsorgung und Abwasserbeseitigung, Bestand/geplant	§ 9 Abs.4 Nr.3 HLPG § 5 Abs.2 Nr.4 BauGB
	Einrichtung der Elektrizitätsversorgung - Kraftwerk, Bestand/geplant	s.o.
	Einrichtung der Elektrizitätsversorgung - Umspannstation, Bestand/geplant	s.o.
	Einrichtung zur Wasserversorgung, Bestand/geplant	s.o.
	Einrichtung zur Abfallentsorgung, Bestand/geplant	s.o.
	Einrichtung zur Abwasserbeseitigung, Bestand/geplant	s.o.
	Hochspannungsleitung, Bestand/geplant	s.o.
	Abbau Hochspannungsleitung	s.o.

Rechtsgrundlage

	Fernwasserleitung, Bestand/geplant
	Sonstige Produkteneitung (i.d.R. Gas), Bestand/geplant

Land- und Forstwirtschaft

	Vorranggebiet für Landwirtschaft	§ 9 Abs.4 Nr.6 HLPG i.V.m. § 5 Abs.2 Nr.9a BauGB
	Fläche für die Landbewirtschaftung	§ 9 Abs.4 Nr.6 HLPG i.V.m. § 5 Abs.2 Nr.9a BauGB
	Wald, Bestand/Zuwachs	§ 9 Abs.4 Nr.5 HLPG i.V.m. § 5 Abs.2 Nr.9b BauGB

Natur und Landschaft

	Vorranggebiet für Natur und Landschaft	§ 9 Abs.4 Nr.4 HLPG i.V.m. § 6 Abs.3 Nr.1 HLPG
	Vorbehaltsgebiet für Natur und Landschaft	§ 9 Abs.4 Nr.4 HLPG i.V.m. § 6 Abs.3 Nr.2 HLPG
	Ökologisch bedeutsame Flächennutzung mit Flächen für Maßnahmen zum Schutz, zur Pflege und zur Entwicklung von Boden, Natur und Landschaft	§ 5 Abs.2 Nr.10 BauGB
	Vorranggebiet für Regionalparkkorridor	§ 9 Abs.4 Nr.4 HLPG i.V.m. § 6 Abs.3 Nr.1 HLPG
	Vorranggebiet Regionaler Grünzug	§ 9 Abs.4 Nr.7 HLPG i.V.m. § 6 Abs.3 Nr.1 HLPG
	Vorbehaltsgebiet für besondere Klimafunktionen	§ 9 Abs.4 Nr.7 HLPG i.V.m. § 6 Abs.3 Nr.2 HLPG
	Still- und Fließgewässer	§ 5 Abs.2 Nr.7 BauGB
	Vorranggebiet für vorbeugenden Hochwasserschutz	§ 9 Abs.4 Nr.7 HLPG i.V.m. § 6 Abs.3 Nr.1 HLPG
	Vorbehaltsgebiet für vorbeugenden Hochwasserschutz	§ 9 Abs.4 Nr.7 HLPG i.V.m. § 6 Abs.3 Nr.2 HLPG
	Vorbehaltsgebiet für den Grundwasserschutz	§ 9 Abs.4 Nr.7 HLPG i.V.m. § 6 Abs.3 Nr.2 HLPG

Rohstoffsicherung

	Vorbehaltsgebiet oberflächennaher Lagerstätten	§ 9 Abs.4 Nr.8 HLPG i.V.m. § 6 Abs.3 Nr.2 HLPG
	Vorranggebiet für den Abbau oberflächennaher Lagerstätten, Bestand/geplant	§ 9 Abs.4 Nr.9 HLPG i.V.m. § 6 Abs.3 Nr.1 HLPG § 5 Abs.2 Nr.8 BauGB
	Abgrenzung unterschiedlicher Nutzungen	Nr. 15.14 PlanzV

Kenzeichnung aus Genehmigungsbescheid

	von der Genehmigung ausgenommene Fläche	Genehmigungsbescheid (27.06.2011)
	von der Genehmigung ausgenommene Straße, Bestand/geplant	Genehmigungsbescheid (27.06.2011)

Beikarte 1: Vermerke, nachr. Übernahmen, Kennzeichnungen (siehe auch Hauptkarte)

	Straße (allg.), räumlich bestimmt, regionalplanerisch nicht abgestimmt, nachrichtlich übernommen/vermerkt	§ 5 Abs.4 BauGB
	Ausbaustrecke Straße/Schiene	s.o.
	Straßen-/Bahntunnel	s.o.
	Schienenstrecke (allg.), räumlich bestimmt, regionalplanerisch nicht abgestimmt, nachrichtlich übernommen/vermerkt	s.o.
	Segefluggelände, nachrichtlich übernommen	s.o.
	Lage einer/mehrerer Fläche(n), deren Böden erheblich mit umweltgefährdenden Stoffen belastet sind	§ 5 Abs.3 Nr.3 BauGB
	Gebiet gemeinschaftlicher Bedeutung nach der Flora-Fauna-Habitat-Richtlinie der EU (FFH), nachrichtlich übernommen/vermerkt	§ 5 Abs.4 BauGB
	Europäisches Vogelschutzgebiet, nachrichtlich übernommen/vermerkt	s.o.
	Naturschutzgebiet, nachrichtlich übernommen/vermerkt	s.o.
	Landschaftsschutzgebiet, nachrichtlich übernommen/vermerkt	s.o.
	Geschützter Landschaftsbestandteil, nachrichtlich übernommen/vermerkt	s.o.
	Geschützter Landschaftsbestandteil, punktuell, nachrichtlich übernommen/vermerkt	s.o.
	Naturdenkmal, nachrichtlich übernommen/vermerkt	s.o.
	Naturdenkmal, linienhaft, nachrichtlich übernommen/vermerkt	s.o.
	Naturdenkmal, punktuell (eines/mehrere), nachrichtlich übernommen/vermerkt	s.o.
	Naturpark, nachrichtlich übernommen	s.o.
	Bann- und Schutzwald, nachrichtlich übernommen/vermerkt	s.o.
	Erholungswald, nachrichtlich übernommen/vermerkt	s.o.
	Trinkwasser- und Heilquellenschutzgebiet (Schutzzone I oder II), nachrichtlich übernommen/vermerkt	s.o.
	Trinkwasser- und Heilquellenschutzgebiet (Schutzzone III, III A, III B oder IV), nachrichtlich übernommen/vermerkt	s.o.
	Überschwemmungsgebiet, nachrichtlich übernommen/vermerkt	s.o.

Legende – Regionaler Flächennutzungsplan 2010

	Rechtsgrundlage
 Hochwasserrückhaltebecken, nachrichtlich übernommen/vermerkt	§ 5 Abs.4 BauGB
 Denkmalschutz, flächenhaft	s.o.
 Denkmalschutz, linienhaft	s.o.
 Denkmalschutz, punktuell (einer/mehrere)	s.o.
 Denkmalschutz, im Besonderen: UNESCO-Weltkulturerbe Limes	s.o.
 Baufläche, Bestand und Planung	
 Grünfläche, Bestand und Planung	
 Stadt-, Gemeindegrenze	
 Grenze des rechtlichen Geltungsbereiches des Regionalen Flächennutzungsplanes	MetropoIG

Beikarte 2: Regionaler Einzelhandel

(siehe auch Hauptkarte)

 Versorgungskern	§ 9 Abs.4 Nr.2 HLPg § 5 Abs.2 BauGB
 Zentraler Versorgungsbereich	s.o.
 Ergänzungsstandort	s.o.
 Sonstiger Einzelhandelsstandort, Bestand	s.o.
 von der Genehmigung ausgenommen	Genehmigungsbescheid (27.06.2011)

* Zulässige großflächige Sortimente innerhalb der "Sondergebiete Einkaufszentrum" (nummeriert)

- 1 Nahrungs- und Genussmittel, Getränke, Drogeriewaren, Wasch- und Putzmittel, Haushaltswaren, Bekleidung, Schuhe, Sportgeräte, Bau- und Gartenmarkt
- 2 Nahrungs- und Genussmittel, Getränke, Drogeriewaren, Wasch- und Putzmittel, Haushaltswaren, Elektroklein- und -großgeräte, Computer- und Kommunikationselektronik, Unterhaltungselektronik, Bekleidung, Schuhe, Haus- und Heimtextilien, Gardinen, Baumarkt
- 3 Nahrungs- und Genussmittel, Getränke, Drogeriewaren, Wasch- und Putzmittel, Haushaltswaren, Bekleidung, Schuhe, Haus- und Heimtextilien, Gardinen
- 4 Nahrungs- und Genussmittel, Getränke, Drogeriewaren, Wasch- und Putzmittel, Haushaltswaren, Elektroklein- und -großgeräte, Computer- und Kommunikationselektronik, Unterhaltungselektronik, Baumarkt, Büroorganisation, Bekleidung, Schuhe
- 5 Nahrungs- und Genussmittel, Getränke, Drogeriewaren, Wasch- und Putzmittel, Haushaltswaren, Elektroklein- und -großgeräte, Computer- und Kommunikationselektronik, Unterhaltungselektronik, Möbel, Teppiche, Bekleidung, Schuhe, Sportgeräte, Baumarkt
- 6 Elektroklein- und -großgeräte, Computer- und Kommunikationselektronik, Unterhaltungselektronik, Möbel, Küchen, Bekleidung, Schuhe, Zoartikel, Tiernahrung
- 7 Nahrungs- und Genussmittel, Getränke, Drogeriewaren, Wasch- und Putzmittel, Haushaltswaren, Bekleidung, Schuhe, Baumarkt
- 8 Nahrungs- und Genussmittel, Getränke, Drogeriewaren, Baumarkt, Elektroklein- und -großgeräte, Computer- und Kommunikationselektronik, Unterhaltungselektronik, Möbel, Küchen, Teppiche, Zoartikel, Tiernahrung, Bekleidung, Schuhe
- 9 Nahrungs- und Genussmittel, Getränke, Drogeriewaren, Wasch- und Putzmittel, Haushaltswaren, Bekleidung, Schuhe
- 10 Bau- und Gartenmarkt, Nahrungs- und Genussmittel
- 11 Nahrungs- und Genussmittel, Getränke, Baumarkt, Gartenmarkt
- 12 Nahrungs- und Genussmittel, Getränke

** Davon flächennutzungsplanbezogene Darstellungen nach § 5 Abs.2 Nr.3 BauGB, die in der Hauptkarte enthalten sind:

Örtliche Hauptverkehrsstraßen:

Bad Homburg: Anschluss Südring/Zubringer (4. Rampenanschluss)
 Eschborn: Ausbau des Verknüpfungspunktes L 3005/L 3006 (Anschlussstelle Eschborn-Ost) mit der Anbindung an die Frankfurter Straße
 Frankfurt am Main, Europaviertel: Europaallee - westlicher Straßenabschnitt zwischen Emser Brücke bis Am Römerhof
 Frankfurt am Main, Ostend: Entlastungsstraße Hanauer Landstraße (Verlängerung der Ferdinand-Happ-Straße)
 Frankfurt am Main, Ostend: Mainbrücke-Ost in Verlängerung der Honsellbrücke
 Ginsheim-Gustavsburg: Ortsumgehung Ginsheim im Zuge der L 3040
 Grävenwiesbach: Ortsumgehung Grävenwiesbach im Zuge der B 456
 Mühlheim am Main: Lückenschluss Südring zwischen der K 191/Spessartstraße und Dieselstraße
 Obertshausen: Verbindungsrampe zwischen der L 3117/Südumgehung Obertshausen und dem Rembrücker Weg
 Oberursel: Anschluss der Weingärtenumgehung an die Nassauer Straße
 Offenbach am Main: Umgehung Offenbach-Bürgel
 Raunheim: Anschlussrampen von der B 43 zur Flörsheimer Straße (von der Genehmigung ausgenommen)
 Raunheim: Verbindungsstraße zwischen der B 43 und der Aschaffener Straße
 Wölfersheim: Verlegung der K 172 in dem Ortsteil Södel

Örtliche Schienenhauptverkehrsstrecken:

Bruchköbel: Güterzuggleisanschluss ehemaliger Fliegerhorst (Erfensee)
 Frankfurt am Main: Hafengebäude im Bereich Osthafen - Fechenheim; Hafengebäude Osthafen - Gutleuthafen
 Ginsheim-Gustavsburg: Güterzuggleisanschluss Hafen
 Groß-Krotzenburg: Güterzuggleisanschluss Staudinger
 Hanau: Hafengebäude der Stadtwerke Hanau
 Hattersheim: Güterzuggleisanschluss Okrifel
 Kelsterbach: Güterzuggleisanschluss Umspannwerk RWE
 Alle Schienenstrecken im U-/Stadt- oder Straßenbahnverkehr einschließlich teilweise unterirdischer Führung

Begründung

A: Erläuterung der Planänderung

A 1. Rechtliche Grundlagen

Das Verfahren zur Änderung des Regionalplans Südhessen/Regionalen Flächennutzungsplans 2010 (RPS/RegFNP 2010) wird gemäß den §§ 2 Abs.1 und 205 Baugesetzbuch (BauGB) in Verbindung mit § 8 Abs.1 Nr.1 des Gesetzes über die Metropolregion Frankfurt/Rhein-Main (MetropoIG) durchgeführt. Der RPS/RegFNP 2010 stellt gemäß § 5 BauGB für den Ballungsraum Frankfurt/Rhein-Main im Sinne des § 2 MetropoIG die sich aus der beabsichtigten städtebaulichen Entwicklung ergebende Art der Bodennutzung dar und legt gemäß § 5 HLPG (Hessisches Landesplanungsgesetz) in Verbindung mit § 9 HLPG Erfordernisse der Raumordnung fest.

Baugesetzbuch, Baunutzungsverordnung, Planzeichenverordnung, Hessisches Landesplanungsgesetz und das Gesetz über die Metropolregion Frankfurt/Rhein-Main bilden neben weiteren Fachgesetzen in der jeweils gültigen Fassung zum Zeitpunkt der Beschlussfassung die Rechtsgrundlagen der Planung.

A 2. Geltungsbereich

Der Änderungsbereich ist ca. 8,8 ha groß. Er liegt zentral im Karbener Stadtteil Kloppenheim. Im Norden grenzt ein Hotel, die gewerbliche Nutzung des Quellenhofes sowie ein Grünzug an. Im Osten grenzt die bereits erstellte "Neue Mitte" an der Luisenthaler Straße mit Wohn- und Mischnutzung an. Südlich wird der Änderungsbereich durch die L 3205 (Bahnhofstraße) begrenzt und im Westen durch die Brunnenstraße.

Die Abgrenzungen können den vorgelegten Planzeichnungen entnommen werden.

A 3. Anlass, Ziel und Inhalt

Die Stadt Karben möchte durch diese Änderung die letzte innenstädtische Lücke schließen und damit zentral gelegenen Wohnraum in S-Bahn Nähe schaffen. Die Entwicklung des Brunnenquartiers ist als zentrales Projekt der Karbener Stadtentwicklung schon lange vorgesehen gewesen und soll nun vorangetrieben werden. Entstehen sollen Wohn- und Mischbauflächen sowie ein größerer Grünbereich, der den nördlich angrenzenden Grünbereich mit dem im Südosten des Änderungsbereiches auf der anderen Seite der L3205 liegenden Grünzug verbinden soll. Die Stadt hat zusammen mit einem Planungsbüro und den Bürgern einen Workshop veranstaltet, in dem die Ideen und Wünsche der Bürger zusammen getragen wurden. Diese sollen dann zum Teil in die verbindliche Bauleitplanung (Bebauungsplan Nr. 203 "Brunnenquartier") mit einfließen.

Damit der Bebauungsplan als aus dem RPS/RegFNP 2010 entwickelt angesehen werden kann, ist es erforderlich, die bisherigen Planaussagen entsprechend der Festsetzungen im Bebauungsplan, wie folgt zu ändern:

"Ökologisch bedeutsame Flächennutzung mit Maßnahmen zum Schutz, zur Pflege und zur Entwicklung von Böden, Natur und Landschaft" (ca. 6,7 ha), "Vorranggebiet für Landwirtschaft" (ca. 2,1 ha), mit den Überlagerern "Vorranggebiet Regionaler Grünzug", "Vorbehaltsgebiet für Natur und Landschaft", "Vorbehaltsgebiet für besondere Klimafunktionen", "Vorbehaltsgebiet für den Grundwasserschutz" in "Wohnbaufläche, geplant" (ca. 5,8 ha), "Gemischte Baufläche, geplant" (ca. 0,7 ha) sowie in "Grünfläche, Park" (ca. 2,3 ha)

Der Kartenhintergrund in den Beikarten 1 und 2 des RPS/RegFNP 2010 wird an diese Änderung angepasst.

A 4. Regionalplanerische Aspekte

Der Änderungsbereich liegt im Bereich der regionalplanerischen Festlegungen "Vorranggebiet für Landwirtschaft" mit "Vorbehaltsgebiet für den Grundwasserschutz und "Vorbehaltsgebiet für besondere Klimafunktionen" sowie „Vorranggebiet Regionaler Grünzug“ (ca. 2,1 ha).

Im "Vorranggebiet für Landwirtschaft" hat die landwirtschaftliche Bodennutzung Vorrang vor anderen Nutzungsansprüchen. Als solche sind Flächen ausgewiesen, die für die landwirtschaftliche Nutzung einschließlich Wein-, Obst- und Gartenbau besonders geeignet sind und die dauerhaft für diese Nutzung erhalten bleiben sollen.

„Vorbehaltsgebiete für den Grundwasserschutz“ sind gemäß G6.1.7 zum Schutz des Grundwassers in qualitativer und quantitativer Hinsicht in besonders schützenswerten Bereichen der Planungsregion ausgewiesen. Der Schutz des Grundwassers hat hier einen besonders hohen Stellenwert bei der Abwägung gegenüber Planungen und Vorhaben, von denen Grundwasser gefährdende Wirkungen ausgehen können. Neben den bestehenden und geplanten Trinkwasser- und Heilquellenschutzgebieten (Zonen I - III/IIIa) sind dies Flächen mit geringer natürlicher Schutzwirkung gegenüber Grundwasserverschmutzung.

In den „Vorranggebieten Regionaler Grünzug“ ist der Freiraum als Träger wichtiger Funktionen von Boden, Wasser, Luft, Klima, Wald und Landschaft zu sichern. Sie dienen der Gliederung der Siedlungsgebiete im Interesse der Sicherung der polyzentralen Struktur, insbesondere der Erhaltung und Entwicklung von Naherholungsgebieten, dem Schutz des Wasserhaushaltes, des Bodens und der klimatischen Verhältnisse. Den Belangen der Landwirtschaft einschließlich des Erwerbsgartenbaus sowie der Forstwirtschaft soll Rechnung getragen werden.

Gemäß Ziel Z4.3-2 darf die Funktion der Regionalen Grünzüge durch andere Nutzungen nicht beeinträchtigt werden. Planungen und Vorhaben, die zu einer Zersiedlung, einer Beeinträchtigung der Gliederung von Siedlungsgebieten, des Wasserhaushaltes oder der Freiraumerholung bzw. der Veränderung der klimatischen Verhältnisse führen können, sind nicht zulässig. Hierzu zählen neben Wohnungsbau- und gewerblicher Nutzung auch Sport- und Freizeiteinrichtungen mit einem hohen Anteil baulicher Anlagen, Verkehrsanlagen sowie andere Infrastrukturmaßnahmen. Im „Vorranggebiet Regionaler Grünzug“ hat jede weitere Siedlungstätigkeit zu unterbleiben.

Die Planung des Änderungsbereiches „Wohnbaufläche, geplant“ (ca. 5,8 ha), „Mischbaufläche, geplant“ (ca. 0,7 ha) und „Grünfläche Parkanlage“ (ca. 2,3 ha) weicht von den Zielen der Raumordnung ab. Nach Prüfung durch das Regierungspräsidium Darmstadt beträgt die Inanspruchnahme des Regionalen Grünzuges durch die künftigen Bauflächen jedoch nur ca. 2,1 ha. Die Beanspruchung liegt damit unterhalb der regionalen Bedeutsamkeit, somit stehen die Ziele der Raumordnung dem Vorhaben nicht entgegen. Ein Abweichungsverfahren vom Regionalplan Südhessen ist hierfür nicht notwendig. (E-mail vom 4.11.2019)

Die Inanspruchnahme des Grünzuges muss im Rahmen des Bauleitplanverfahrens kompensiert werden.

A 5. Verkehrsplanerische Aspekte

Der Änderungsbereich liegt zentral innerhalb der Stadt Karben, am östlichen Rand des Stadtteils Kloppenheim. Das Plangebiet ist an das umliegende überörtliche Straßennetz, B3 in Richtung Friedberg und Bad Vilbel und L3351/Nordumgehung Groß-Karben, erschließbar.

Zudem liegt das geplante Baugebiet im 1.000 m-Einzugsbereich des Haltepunktes „Karben-Groß-Karben Bahnhof“ der S-Bahn-Linie 6 (Friedberg - Frankfurt-Süd). Die Erschließung des Gebietes erfolgt über die Bushaltestelle „Karben-Groß-Karben Bahnhof“ mit den Buslinien X27 (Königstein- Oberursel- Nidderau), FB-72 (Karben - Niddatal - Friedberg) und den Linien FB-73, FB-74 (Petterweil bzw. Rendel - Karben), die die Stadtteile Karben mit dem S-Bahn-Haltepunkt verbinden.

Entlang der südlich des Plangebietes verlaufenden Bahnhofstraße verläuft eine „Überörtliche Fahrradroute“, die die Innenstadt mit den Stadtteilen verbindet.

A 6. Landschaftsplanerische Aspekte

Derzeit wird der Änderungsbereich in weiten Teilen als Ackerland genutzt. Im südwestlichen Bereich ist eine Bebauung vorhanden. Mittig verläuft ein unbefestigter Weg von Norden nach Süden. Südlich und teilweise im Westen wird der Änderungsbereich mit Bäumen und Sträuchern begrenzt, ebenso im Norden zur Abgrenzung des Hotels und der ehemaligen Tennis-halle.

Aus dem Landschaftsplan der Stadt Karben (Änderung 1996) ist zu entnehmen, dass der Änderungsbereich als Dauergrünland, extensiv entwickelt werden sollte. Der westliche Teil wurde bereits damals mit Flächen für Siedlungsvorhaben der Stadt Karben gekennzeichnet, nachrichtlich übernommen aus dem Regionalen Raumordnungsplan 1995. Südlich, westlich und nördlich verlaufen entlang der überörtlichen Straßen Baumreihen mit Immissionsschutzpflanzungen. Der dargestellte Weg ist im Landschaftsplan als "Fortfallender Weg" gekennzeichnet.

Aussagen zur Behandlung und Anwendung der naturschutzrechtlichen Eingriffsregelung erfolgen im Umweltbericht unter B 2.2 und B 2.3.

A 7. Planerische Abwägung

Durch die Bebauung der zentral in Karben liegende Fläche (Gebiet A), wird dem Wohnungsbaudruck der Region Rechnung getragen. Die Fläche ist bereits allseitig umbaut mit Wohnungs- und Mischbaunutzung und liegt zum einen an der Durchfahrtsstraße L 3205 und zum Anderen ist der S-Bahnhof Karben in ca. 10 Minuten fußläufiger Entfernung gut zu erreichen. Aus diesem Grund ist die Fläche auch Teil des Planungskonzeptes "Vorzugsräume Wohnen" des Regionalverbandes Frankfurt RheinMain.

Durch Versiegelung, Überbauung und Grünflächengestaltung sind Auswirkungen für Boden und Fläche (Flächenverlust, Funktionsverlust natürlicher Böden), Wasser (Reduzierung der Grundwasserneubildung), Tiere, Pflanzen und biologische Vielfalt (Lebensraumverlust), Klima und Luft (kleinklimatische Veränderung) und Landschaft (Veränderung des Landschaftsbildes) zu erwarten.

Durch geeignete Ausgleichs- und Ersatzmaßnahmen sowie ggfs. CEF-Maßnahmen ist zu erwarten, dass die Auswirkungen minimiert beziehungsweise kompensiert werden können, so dass keine erheblichen Umweltauswirkungen zurückbleiben.

Flächenausgleich:

Gemäß des Beschlusses Nr. 182 der Verbandskammer vom 11.12.2019 (Drucksache Nr. IV-2019-70, unter Punkt 6.1.) kann auf einen Flächenausgleich gemäß der Flächenausgleichsrichtlinie (Drucksache Nr. III-2015-26) verzichtet werden, da sich der Änderungsbereich mit überwiegender Wohnnutzung innerhalb eines Radius von 2 km um einen Schienenhaltepunkt befindet.

B: Umweltbericht

B 1. Einleitung

B 1.1 Inhalt und wichtigste Ziele der Planänderung

Die Stadt Karben möchte durch diese Änderung die letzte innenstädtische Lücke schließen und damit zentral gelegenen Wohnraum in S-Bahn Nähe schaffen. Die Entwicklung des Brunnenquartiers ist seit langer Zeit als zentrales Projekt der Karbener Stadtentwicklung vorgesehen und soll nun vorangetrieben werden. Entstehen sollen Wohn- und Mischbauflächen sowie ein größerer Grünbereich, der den nördlich angrenzenden Grünbereich mit dem, im Südosten des Änderungsbereiches auf der anderen Seite der L3205 liegenden Grünzug, verbinden soll.

Entsprechend den jetzigen Planungsabsichten werden die bisherigen Planaussagen im RPS/RegFNP 2010 wie folgt geändert:

"Ökologisch bedeutsame Flächennutzung mit Maßnahmen zum Schutz, zur Pflege und zur Entwicklung von Böden, Natur und Landschaft" (ca. 6,7 ha), "Vorrang Landwirtschaft" (ca. 2,1 ha), mit den Überlagerern "Regionaler Grünzug", "Vorbehaltsgebiet für Natur und Landschaft", "Vorbehaltsgebiet für besondere Klimafunktionen", "Vorbehaltsgebiet für den Grundwasserschutz" in "Wohnbaufläche, geplant" (ca. 5,8 ha) und "Gemischte Baufläche, geplant" (ca. 0,7 ha) sowie in "Grünfläche, Park" (ca. 2,3 ha)

Bezüglich des Themas Flächenausgleich wird auf Kapitel A 7 verwiesen.

B 1.2 Umweltschutzziele der Fachgesetze und Fachpläne

Im Umweltbericht sind die in einschlägigen Fachgesetzen und Fachplänen festgelegten Ziele des Umweltschutzes darzustellen, die für die Planänderung von Bedeutung sind. Diese werden nachfolgend aufgeführt.

Zur Berücksichtigung der Umweltschutzziele wurden Prüfkriterien für die Umweltprüfung des RegFNP abgeleitet, die auch in der vorliegenden RegFNP-Änderung angewendet werden. Die Prüfkriterien und die entsprechende Methodik der Umweltprüfung sind im Kapitel 3.1.1 (Umweltprüfung allgemein) des Umweltberichts zum RPS/RegFNP 2010 erläutert.

Dabei ist grundsätzlich zu berücksichtigen, dass auf Ebene der vorbereitenden Bauleitplanung die Einhaltung bestimmter Umweltschutzziele - wie z.B. von Grenzwerten beim Immissionsschutz - im Regelfall noch nicht genau geprüft werden kann, da in diesem Planungsstadium meist noch keine detaillierten Angaben zur späteren Nutzung vorliegen.

Wie die genannten Ziele im konkreten Fall der vorliegenden Planänderung berücksichtigt werden, ist in Kapitel B 2. Umweltauswirkungen und den diesem zu Grunde liegenden Datenblättern zur Umweltprüfung erläutert (siehe auch Kap. B 3.1 Prüfverfahren).

BBodSchG - Bundes-Bodenschutzgesetz

Zweck dieses Gesetzes ist es, nachhaltig die Funktionen des Bodens zu sichern oder wiederherzustellen. Hierzu sind schädliche Bodenveränderungen abzuwehren, der Boden und Altlasten sowie hierdurch verursachte Gewässerverunreinigungen zu sanieren und Vorsorge gegen nachteilige Einwirkungen auf den Boden zu treffen. Bei Einwirkungen auf den Boden sollen Beeinträchtigungen seiner natürlichen Funktionen sowie seiner Funktion als Archiv der Natur- und Kulturgeschichte so weit wie möglich vermieden werden.
(§ 1 BBodSchG)

BImSchG - Bundes-Immissionsschutzgesetz

Zweck dieses Gesetzes ist es, Menschen, Tiere und Pflanzen, den Boden, das Wasser, die Atmosphäre sowie Kultur- und sonstige Sachgüter vor schädlichen Umwelteinwirkungen zu schützen und dem Entstehen schädlicher Umwelteinwirkungen vorzubeugen. (§ 1 BImSchG)

Bei raumbedeutsamen Planungen und Maßnahmen sind die für eine bestimmte Nutzung vorgesehenen Flächen einander so zuzuordnen, dass schädliche Umwelteinwirkungen und von schweren Unfällen im Sinne des Artikels 3 Nummer 13 der Richtlinie 2012/18/EU in Betriebsbereichen hervorgerufene Auswirkungen auf die ausschließlich oder überwiegend dem Wohnen dienenden Gebiete sowie auf sonstige schutzbedürftige Gebiete, insbesondere öffentlich genutzte Gebiete, wichtige Verkehrswege, Freizeitgebiete und unter dem Gesichtspunkt des Naturschutzes besonders wertvolle oder besonders empfindliche Gebiete und öffentlich genutzte Gebäude, so weit wie möglich vermieden werden. (§ 50 BImSchG)

BNatSchG - Bundesnaturschutzgesetz

Zwecke dieses Gesetzes sind Natur und Landschaft auf Grund ihres eigenen Wertes und als Grundlage für Leben und Gesundheit des Menschen auch in Verantwortung für die künftigen Generationen im besiedelten und unbesiedelten zu schützen.

Dazu zählen, dass die biologische Vielfalt, die Leistungs- und Funktionsfähigkeit des Naturhaushalts einschließlich der Regenerationsfähigkeit und nachhaltigen Nutzungsfähigkeit der Naturgüter sowie die Vielfalt, Eigenart und Schönheit sowie der Erholungswert von Natur und Landschaft auf Dauer gesichert sind; der Schutz umfasst auch die Pflege, die Entwicklung und, soweit erforderlich, die Wiederherstellung von Natur und Landschaft. (§ 1 BNatSchG)

HDSchG - Hessisches Denkmalschutzgesetz

Zweck dieses Gesetzes ist es, durch Denkmalschutz und Denkmalpflege die Kulturdenkmäler als Quellen und Zeugnisse menschlicher Geschichte und Entwicklung zu schützen und zu erhalten sowie darauf hinzuwirken, dass sie in die städtebauliche Entwicklung, Raumordnung und den Erhalt der historisch gewachsenen Kulturlandschaft einbezogen werden. (§ 1 HDSchG)

WHG - Wasserhaushaltsgesetz

Zweck dieses Gesetzes ist es, durch eine nachhaltige Gewässerbewirtschaftung die Gewässer als Bestandteil des Naturhaushalts, als Lebensgrundlage des Menschen, als Lebensraum für Tiere und Pflanzen sowie als nutzbares Gut zu schützen. (§ 1 WHG)

BauGB - Baugesetzbuch

Zweck dieses Gesetzes ist es, die Aufgaben der Bauleitplanung zu regeln. Die Bauleitpläne sollen eine nachhaltige städtebauliche Entwicklung, die die sozialen, wirtschaftlichen und umweltschützenden Anforderungen auch in Verantwortung gegenüber künftigen Generationen miteinander in Einklang bringt, und eine dem Wohl der Allgemeinheit dienende sozialgerechte Bodennutzung gewährleisten. Sie sollen dazu beitragen, eine menschenwürdige Umwelt zu sichern, die natürlichen Lebensgrundlagen zu schützen und zu entwickeln sowie den Klimaschutz und die Klimaanpassung, insbesondere auch in der Stadtentwicklung, zu fördern, sowie die städtebauliche Gestalt und das Orts- und Landschaftsbild baukulturell zu erhalten und zu entwickeln. Hierzu soll die städtebauliche Entwicklung vorrangig durch Maßnahmen der Innenentwicklung erfolgen. (§ 1 BauGB)

Landschaftsplan

Zu den Aussagen des Landschaftsplanes wird auf Kapitel A 6 verwiesen.

Flächenausgleichsrichtlinie des Regionalverbandes FrankfurtRheinMain

Die Flächenausgleichsrichtlinie soll einen nachhaltigen Umgang mit dem Schutzgut Boden dauerhaft gewährleisten und den Flächenverbrauch im Gebiet des Regionalverbandes angemessen steuern (Beschluss Nr. III-223 der Verbandsversammlung vom 29.04.2015 zur Drucksache Nr. III-2015-26, geändert durch Beschluss Nr. IV-182 der Verbandsversammlung vom 11.12.2019 zur Drucksache Nr. IV-2019-70).

B 2. Umweltauswirkungen

B 2.1 Bestandsaufnahme und Bewertung des derzeitigen Umweltzustands

Acker- und Grünlandflächen zwischen Brunnenstraße, Bahnhofstraße (L 3205) und Bebauung entlang der Luisenthaler Straße im Norden des Karbener Stadtteils Kloppenheim. An den Straßenrändern sind Gehölz- und Baumbestände vorhanden. Ein von einem Garten umgebenes Gebäude mit befestigter Zufahrt befindet sich an der westlichen Grenze. Das Grundstück enthält mehrere großkronige Bäume.

Von der Änderung ist folgendes Schutzgebiet betroffen:
Zone I des Oberhessischen Heilquellenschutzbezirkes

Folgende schutzgutbezogene Umweltfaktoren sind relevant:

Boden und Fläche

- Altlasten oder Altablagerungen sind in den Änderungsgebieten nicht bekannt.
- überwiegend unversiegelte Ackerflächen mit naturnahe Böden
- Bodenarten Vega aus kalkfreien Auenlehmen, Auengleye aus kalkfreien Auenlehmen
- Phytosol und technogenes Material im bebauten Areal im Südwesten
- Bewertung der Bodenfunktionen (BFD 50) im Norden mittel, im Süden sehr hoch
- Lebensraumfunktion, Nitratrückhaltevermögen und Feldkapazität im Norden mittel, im Süden hoch
- Erosionsgefährdung im Westen gering, im Osten sehr gering
- Hangrutschungsgefährdung sehr gering bis gering
- Ackerzahlen >70 bis 80

Wasser

- Lage in der Zone I des Oberhessischen Heilquellenschutzbezirkes
- gefasste Quelle "Taunusbrunnen" westlich des Plangebietes
- potenziell überschwemmungsgefährdete Flächen gemäß Bodenkarte, im Nordosten auch gemäß Gefahrenkarte des Hochwasserrisikomanagementplanes
- Lage innerhalb eines Gebietes mit sehr hoher Verschmutzungsempfindlichkeit des Grundwassers

Luft und Klima

- klimawirksame Fläche mit hoher bis sehr hoher Bedeutung

Tiere, Pflanzen und biologische Vielfalt

- Nach der in unserem Haus erstellten Potenzialanalyse anhand der Lebensraumausstattung (Ackernutzung, Freiflächen sowie Gehölzbestände) können Vorkommen von Insekten, Reptilien, diverse Vogelarten (Hecken- und Gebüschbrüter sowie Offenlandvogelarten wie Feldlerche und Rebhuhn), Fledermäusen (Nahrungs- und Jagdhabitat) und weiteren Kleinsäugetern nicht ausgeschlossen werden.
- Im Jahr 2014 wurden keine Hinweise auf Feldhamstervorkommen im Gebiet festgestellt.
- Aktuelle faunistische Untersuchungen liegen für das Plangebiet nicht vor.

Landschaft

- Lage im Landschaftsraum Wetterau
- sehr geringe Einsehbarkeit
- durchschnittliches Landschaftsbild
- geringe Erholungseignung bedingt durch geringe Attraktivität, Lage an Straßen bzw. Eisenbahnlinie
- keine sonstigen Freizeiteinrichtungen vorhanden
- nördlich des Gebietes liegt das landschaftlich attraktive Niddaknie

Mensch und seine Gesundheit

- Belastung durch Straßenverkehrslärm von dB(A) > 55 bis 70 (0-24 Uhr)
- Belastung durch Schienenverkehrslärm von dB (A) > 55 bis 65 (0-24 Uhr); dB(A) > 55 bis 65 (22-6 Uhr)
-

Kultur- und sonstige Sachgüter

- keine Bodendenkmäler innerhalb des Gebietes bekannt

B 2.2 Prognose und Bewertung der Auswirkungen

Auswirkungen der bisherigen Planung

Durch die bisherige Planung sind keine neuen Auswirkungen zu erwarten. Die geplante Nutzung entspricht der derzeitigen landwirtschaftlichen Nutzung der Planfläche.

Auswirkungen der Planänderung

Durch die Planänderung sind durch Versiegelung und Überbauung im Rahmen der Flächeninanspruchnahme für Wohn- bzw. Mischbauflächen folgende Auswirkungen zu erwarten:

- dauerhafter Verlust des natürlichen Bodens und seiner natürlichen Bodenfunktionen (Lebensraumfunktion, Speicher-, Puffer- und Filterfunktion, natürliche Ertragsfunktion) durch Versiegelung, Umlagerung, Verdichtung, Vegetationsänderung.

Diese Auswirkungen stellen einen Konflikt mit den Zielen des BBodSchG, BImSchG, BNatSchG sowie BauGB dar.

- Detailliertere Aussagen zu den Auswirkungen sowie zum möglichen Ausgleich können erst im Rahmen der verbindlichen Bauleitplanung getroffen werden.

- Verlust von bisher unversiegelten landwirtschaftlich genutzten Flächen durch Versiegelung und Überbauung.

- Reduzierung der Grundwasserneubildung

Diese Auswirkungen stellen einen Konflikt mit den Zielen des BNatSchG, WHG sowie BauGB dar.

- Verlust von kaltluftproduzierenden Flächen

- Änderung im Kaltluftstrom Richtung Süden (<10 %)

Diese Auswirkungen stellen einen Konflikt mit den Zielen des BImSchG, BNatSchG sowie BauGB dar.

- Verlust und Beeinträchtigung von Lebensräumen für Tiere und Pflanzen.

- Verlust von Teil-Lebensräumen für einige Arten, Entstehung von neuen Lebensräumen für andere Arten.

Diese Auswirkungen stellen einen Konflikt mit den Zielen des BNatSchG und BauGB dar.

- Vertiefte Aussagen zu den zu erwartenden Auswirkungen auf Tiere und Pflanzen erfolgen im weiteren Verfahren, wenn ein entsprechendes Gutachten im Rahmen des parallelen Bebauungsplanverfahrens vorliegt.
- Sollten auf der nachfolgenden Planungsebene vorgezogene Ausgleichsmaßnahmen notwendig werden, ist derzeit davon auszugehen, dass diese in den an das Plangebiet angrenzenden Bereichen realisiert werden können.

- weithin sichtbare Veränderung des Landschaftsbildes
Diese Auswirkungen stellen einen Konflikt mit den Zielen des BNatSchG und BauGB dar.

- Belastung der Bewohner durch Straßen- und Schienenverkehrslärm
Diese Auswirkungen stellen einen Konflikt mit den Zielen des BImSchG und BauGB dar.

Die Planänderung durch Flächeninanspruchnahme für "Grünfläche, Parkanlage" führt zu Auswirkungen wie:

- Beeinträchtigung des natürlichen Bodens und seiner natürlichen Bodenfunktionen (Lebensraumfunktion, Speicher-, Puffer- und Filterfunktion, natürliche Ertragsfunktion) durch teilweise Versiegelung, Umlagerung sowie Vegetationsänderung.
- Verlust von Teil-Lebensräumen für einige Arten, Entstehung von neuen Lebensräumen für andere Arten.

Diese Auswirkungen stellen einen Konflikt mit den Zielen des BBodSchG, BImSchG, BNatSchG und BauGB dar.

- Durch die vorgesehenen Gestaltungs- und Eingrünungsmaßnahmen ist die Veränderung des Landschaftsbildes insgesamt nicht als negativ zu bewerten.
- Die Planung bedingt als parkartig gestaltete Grünfläche eine zusätzliche Erholungsfunktion für die Bevölkerung und soll auch als Korridor des Kaltluftabflusses dienen.

Naturschutzrechtliche Eingriffsregelung

Die Behandlung der naturschutzrechtlichen Eingriffsregelung ist in der Flächennutzungsplanung wegen der Beschränkung auf die Grundzüge der städtebaulichen Entwicklung und der auf dieser Planungsstufe meist noch relativ unbestimmten Planung nur allgemein möglich. Für die Kompensation der geplanten Eingriffe, die nicht in den Bauflächen selbst untergebracht werden können, weist der RPS/RegFNP 2010 die Ökologisch bedeutsame Flächennutzung aus. Abgeleitet aus dem Biotopverbundsystem der kommunalen Landschaftspläne, sind dies Gebiete, die wegen ihres Zustandes, ihrer Lage oder wegen ihrer natürlichen Entwicklungsmöglichkeiten für künftige Maßnahmen des Naturschutzes und der Landschaftspflege besonders geeignet sind. Eine Konkretisierung der Einzelflächen sowie eine Eingriffs-/Ausgleichsbilanzierung erfolgt erst auf der Ebene der verbindlichen Bauleitplanung. Hierfür bieten die Landschaftspläne und landschaftsplanerischen Gutachten detaillierte Maßnahmenplanungen. Neben dem Biotopverbundsystem bietet auch die Realisierung des Regionalparks Möglichkeiten zur Kompensation.

Da noch keine detaillierte Planung vorliegt, können konkrete Aussagen zur naturschutzrechtlichen Eingriffsregelung erst im weiteren Verfahren ergänzt werden.

FFH-Verträglichkeit

Gemäß § 34 Bundesnaturschutzgesetz sind Projekte vor ihrer Zulassung auf ihre Verträglichkeit mit den Erhaltungszielen von Natura 2000-Gebieten zu überprüfen. In den maßgeblichen Gesetzen ist festgelegt, dass Flächennutzungspläne zu den zu prüfenden Projekten bzw. Plänen zählen. Die Natura 2000-Gebiete bilden das europäische Schutzgebietsnetz und umfassen die im Rahmen der Fauna-Flora-Habitat-Richtlinie (FFH-Richtlinie) und Vogelschutzrichtlinie gemeldeten Gebiete. Im Scoping-Verfahren zum RPS/RegFNP 2010 wurde

festgelegt, dass geplante Bauflächen innerhalb eines 1000 m-Radius um Natura 2000-Gebiete einer FFH-Vorprüfung (Prognose) zu unterziehen sind, geplante Grünflächen (bis auf Sport) in einem 200 m-Radius. Die Prüfung ergab keine derart betroffenen Flächen innerhalb dieser Abstandsbereiche.

B 2.3 Maßnahmen zur Vermeidung, Verringerung und zum Ausgleich

Im Rahmen der verbindlichen Bauleitplanung sollen Festsetzungen getroffen werden, die den o.g. Umweltauswirkungen entgegen wirken. Das sind im Wesentlichen:

- Minimierung der Neuversiegelung
- Begrenzung der überbaubaren Grundstücksfläche
- Festsetzungen zum flächensparenden Bauen (z.B. flächensparende Haustypen, Minimierung der Erschließungsflächen, verdichtete Bauweise)
- Einsatz wasserdurchlässiger Baustoffe oder Bauteile oder entsprechender Bauverfahren
- Festsetzungen zur Wasserdurchlässigkeit von Grundstücksteilen
- Nicht vermeidbare erhebliche Beeinträchtigungen des Bodens und seiner natürlichen Funktionen sind gemäß Eingriffsregelung des Bundesnaturschutzgesetzes zu kompensieren. Der Regionale Flächennutzungsplan kann hierfür lediglich eine Rahmensezung treffen - z.B. über die Darstellung der „Ökologisch bedeutsamen Flächennutzung“. Die konkrete Planung und Durchführung der Kompensationsmaßnahmen selbst ist im Zuge der Bauleitplanung bzw. der Fachplanung zu leisten. Dafür geeignet sind insbesondere Böden mit geringem Funktionserfüllungsgrad, wobei zwischen Eingriff und Ausgleich kein räumlicher Zusammenhang bestehen muss. Zu den bevorzugten Maßnahmen zählen z.B. Entsiegelung, Rekultivierung von Abbaustätten, Altablagerungen usw., Abtrag von Aufschüttungen, Verfüllungen usw., Schadstoffbeseitigung, Bodenreinigung, Oberbodenauftrag, Bodenlockerung, erosionsmindernde Maßnahmen, Wiedervernässung ehemals nasser oder feuchter Standorte oder Aufwertung ackerbaulich bewirtschafteter Fläche durch Extensivierung. (s. *Hessisches Ministerium für Umwelt, Energie, Landwirtschaft und Verbraucherschutz (2011): Bodenschutz in der Bauleitplanung - Arbeitshilfe zur Berücksichtigung von Bodenbelangen in der Abwägung und der Umweltprüfung nach BauGB in Hessen*)
- Identifizierung und Sicherung wertvoller, empfindlicher und / oder nicht benötigter Bodenflächen während der Bauphase
- Wiederherstellung baulich temporär genutzter Bodenflächen
- Fachgerechte Verwertung von Bodenaushub (getrennte Lagerung von Ober- und Unterboden, Vermeidung von Vernässung und Verdichtung, Wiedereinbau)
- Berücksichtigung der Witterung vor dem Befahren empfindlicher Böden
- Baustelleneinrichtung und Lagerflächen im Bereich bereits verdichteter bzw. versiegelter Böden
- Vermeidung stofflicher Belastungen des Bodens und des Grundwassers bei den Bauausführungen
- Es besteht grundsätzlich die Möglichkeit, dass im Rahmen von Baumaßnahmen, insbesondere bei Ausschachtungsarbeiten, bislang unbekannt Altablagerungen, Bodenkontaminationen oder sonstige Beeinträchtigungen angeschnitten werden. Dabei kann es sich u. U. um ausgasende, gesundheitsgefährdende Stoffe handeln. Um Gefährdungen zu vermeiden, sind bei neu entdeckten Bodenverunreinigungen unverzüglich die zuständigen Behörden zu benachrichtigen und die weitere Vorgehensweise abzustimmen.
- Aufgrund der Vorhabensgröße wird die Durchführung einer Bodenkundlichen Baubegleitung empfohlen. (s. *Bundesverband Boden (2013): Bodenkundliche Baubegleitung - Leitfaden für die Praxis. BVB-Merkblatt 2. Erich Schmidt Verlag*)
- Maßnahmen zur Regenwasserbewirtschaftung

- Rückführung von Niederschlagswasser in den Wasserkreislauf, soweit dies aus wasserrechtlicher Sicht sinnvoll und zulässig ist
- Retention von Niederschlagswassers durch Dachbegrünung und Grünflächen
- Die Ge- und Verbote der Schutzverordnung des Heilquellenschutzgebietes sind im Rahmen der weiteren Planung zu berücksichtigen, so dass keine Beeinträchtigungen zu erwarten sind.
- Begrenzung der zulässigen Bauhöhe und Dichte und Gebäudeausrichtung parallel zu Luftabflussbahnen
- Offenhalten des Grünzuges von der Nidda Richtung Süden durch Anlegen einer Parkanlage
- Festsetzung von Flächen mit Bindungen für Bepflanzung sowie Erhaltung von Bäumen, Sträuchern und sonstigem Bewuchs
- Festsetzung von Vegetationsflächen
- Gehölzpflanzungen zur Eingrünung
- Begrünung der Grundstücksfreiflächen und Straßen
- Fassaden- und Dachbegrünungen
- Festsetzungen von Maßnahmen zur Vermeidung bzw. Minimierung von Beeinträchtigungen und zur Kompensation
- Festsetzung von Flächen für Maßnahmen des Naturschutzes und der Landschaftspflege, um dort Artenschutzmaßnahmen umzusetzen
- zeitliche Beschränkung der Baufeldvorbereitung und Rodung von Gehölzen auf Zeiträume außerhalb der Brutsaison von Vögeln
- ökologische Baubegleitung
- Gestaltungsvorgaben zur Einbindung in die Umgebungsnutzung
- Ergänzung bzw. Verbesserung des Wegenetzes
- Im Rahmen des Bebauungsplanverfahrens ist zu klären, ob aufgrund der Vorbelastung durch Straßen- und Schienenverkehrslärm schalltechnische Untersuchungen erforderlich sind. Geeignete Lärmschutzmaßnahmen sind dann ggfs. auf Ebene der Bebauungsplanung nach Maßgabe des Gutachtens umzusetzen.
- Um sicherzustellen, dass keine Bodendenkmäler beeinträchtigt und/oder zerstört werden, ist im Bebauungsplan auf das Erfordernis hinzuweisen, dass bei Erdarbeiten ggf. auftretende Bodenfunde unverzüglich dem Landesamt für Denkmalpflege, hessenArchäologie, oder der Unteren Denkmalschutzbehörde zu melden und Funde und Fundstellen in unverändertem Zustand zu erhalten und in geeigneter Weise bis zu einer Entscheidung zu schützen sind.
- Die durch die Planung zu erwartenden Umweltauswirkungen im Bereich Boden, Grundwasser, Kleinklima, Flora und Fauna, Landschaftsbild und Erholung sind durch entsprechende Festsetzungen und Maßnahmen im Rahmen der konkretisierenden Planung weitgehend zu minimieren, so dass keine erheblichen nachteiligen Umweltauswirkungen durch die vorgesehene Änderung entstehen.

B 2.4 Anderweitige Planungsmöglichkeiten

Eine Umweltprüfung anderweitiger Planungsmöglichkeiten wurde nicht durchgeführt. Andere geeignete, in Bahnhofsnähe gelegene potenzielle Wohnbauflächen stehen nicht zur Verfügung. Die Stadt Karben beabsichtigt bereits seit längerer Zeit, einen neuen Ortsmittelpunkt im Bereich der nun überplanten Flächen zu schaffen.

B 3. Zusätzliche Angaben

B 3.1 Prüfverfahren

Das für die vorliegende Planänderung verwendete Verfahren zur Umweltprüfung ist hinsichtlich Umfang, Detaillierungsgrad und Methodik weitgehend identisch mit dem Prüfverfahren zum Umweltbericht des RPS/RegFNP 2010. In der Planänderung kommen insbesondere die darin unter 3.1.1 und 3.1.2 beschriebenen Teilverfahren zur Prüfung von Einzelflächen (Einzelprüfung) und zur Vorprüfung der Natura 2000- bzw. FFH-Verträglichkeit zur Anwendung. Das Verfahren wurde ergänzt um Aussagen zu den Risiken für die menschliche Gesundheit, das kulturelle Erbe oder die Umwelt (zum Beispiel durch Unfälle oder Katastrophen) und um eine Beschreibung der erheblichen nachteiligen Auswirkungen nach § 1 Absatz 6 Nummer 7 Buchstabe j BauGB.

Für die Einzelprüfung wird ein GIS-basiertes Abfrage-, Dokumentations- und Erstbewertungsinstrumentarium verwendet, mit dem alle relevanten Umweltbelange automatisiert ermittelt werden können.

Anhand von über 50 Umweltthemen werden dabei die Auswirkungen der Planänderung auf sieben verschiedene Schutzgüter (Boden und Fläche, Wasser, Luft und Klima, Tiere und Pflanzen/Biologische Vielfalt, Landschaft / landschaftsbezogene Erholung, Gesundheit des Menschen/Bevölkerung, Kultur- und Sachgüter) sowie Wechselwirkungen zwischen diesen analysiert. Zu den Umweltthemen zählen sowohl meist gebietsbezogene Angaben zu hohen Umweltqualitäten, die negativ oder positiv beeinflusst werden können als auch vorhandene Vorbelastungen, die die Planung selbst beeinträchtigen können. Ein Teil der Umweltthemen ist zusätzlich mit rechtlichen Bindungen belegt, die sich für bestimmte Planungen als Restriktion erweisen können (z.B. naturschutzrechtliche Schutzgebiete). Für einzelne Umweltthemen wurden so genannte „Erheblichkeitsschwellen“ definiert, bei deren Überschreiten mit voraussichtlichen erheblichen Umweltauswirkungen zu rechnen ist.

Die Ergebnisse der automatisierten Umweltprüfung werden in einem „Datenblatt zur Umweltprüfung“ dargestellt. Sie sind die Grundlage für die weiter eingrenzende, verbalargumentative Bewertung in Kapitel B 2 des Umweltberichts.

Das Datenblatt kann beim Regionalverband FrankfurtRheinMain eingesehen werden.

Die Prüfung der FFH-Verträglichkeit wird auf den ersten Prüfschritt (FFH-Vorprüfung oder -Prognose) begrenzt. In der FFH-Vorprüfung erfolgt eine überschlägige Bewertung, ob erhebliche Beeinträchtigungen der für die Erhaltungsziele oder den Schutzzweck maßgeblichen Bestandteile eines Natura-2000 Gebietes durch die Planung offensichtlich ausgeschlossen werden können.

Die Vorprüfung ist auf die Ebene der vorbereitenden Bauleitplanung ausgerichtet. Diese gibt nur die Grundzüge der angestrebten Flächennutzung wieder. Auf der Ebene der verbindlichen Bauleitplanung ist im Regelfall eine weitere Vorprüfung ausgehend von Wirkfaktoren der dann konkretisierten Planung durchzuführen.

Bei der Zusammenstellung der Angaben sind folgende Schwierigkeiten aufgetreten:

Einzelne Umweltbelange können wegen zu kleinmaßstäblicher Datengrundlagen und mangels Kenntnis der im Einzelnen geplanten Vorhaben nur in sehr allgemeiner Form behandelt werden. Dies betrifft Aussagen

- zur Art und Menge der erzeugten Abfälle, ihrer Beseitigung und Verwertung,
- zu den Auswirkungen der geplanten Vorhaben auf das Klima sowie deren Anfälligkeit gegenüber den Folgen des Klimawandels,
- zu den eingesetzten Techniken und Stoffen und
- zu den Risiken für die menschliche Gesundheit, das kulturelle Erbe oder die Umwelt durch schwere Unfälle oder Katastrophen.

Diese Aspekte können erst im Rahmen der weiteren Konkretisierung der Vorhaben im Plangebiet im Rahmen der nachfolgenden Planungs- und Genehmigungsverfahren genauer benannt werden.

B 3.2 Geplante Überwachungsmaßnahmen (Monitoring)

Gemäß § 4c BauGB sind die erheblichen Umweltauswirkungen, die auf Grund der Durchführung von Bauleitplänen eintreten, zu überwachen.

Für den RPS/RegFNP 2010 wurde dazu ein Konzept für ein Monitoring entwickelt, das in Kapitel 3.2 des Umweltberichtes zum RPS/RegFNP 2010 beschrieben ist. Die mit der vorliegenden Planänderung verbundenen Umweltauswirkungen fließen in dieses Monitoring mit ein.

B 3.3 Zusammenfassung des Umweltberichts

Die Stadt Karben möchte zentral gelegenen Wohnraum in der Nähe des S-Bahn-Haltes Groß-Karben schaffen. Mit dem vorliegenden Änderungsverfahren sollen die planerischen Voraussetzungen für die Entwicklung des Brunnenquartiers als zentrales Projekt der Karbener Stadtentwicklung geschaffen werden. Es enthält neben Wohn- und Mischbauflächen einen größeren Grünbereich, der die Verbindung zwischen dem Grünbereich an der Nidda mit dem südlich der L3205 liegenden Grünzug herstellen soll.

Die Änderung umfasst:

"Ökologisch bedeutsame Flächennutzung mit Maßnahmen zum Schutz, zur Pflege und zur Entwicklung von Böden, Natur und Landschaft" (ca. 6,7 ha), "Vorrang Landwirtschaft" (ca. 2,1 ha), mit den Überlagerern "Regionaler Grünzug", "Vorbehaltsgebiet für Natur und Landschaft", "Vorbehaltsgebiet für besondere Klimafunktionen", "Vorbehaltsgebiet für den Grundwasserschutz" in "Wohnbaufläche, geplant" (ca. 5,8 ha) und "Gemischte Baufläche, geplant" (ca. 0,7 ha) sowie in "Grünfläche, Park" (ca. 2,3 ha)

Durch Versiegelung, Überbauung und Grünflächengestaltung sind Auswirkungen für Boden und Fläche (Flächenverlust, Funktionsverlust natürlicher Böden), Wasser (Reduzierung der Grundwasserneubildung), Tiere, Pflanzen und biologische Vielfalt (Lebensraumverlust), Klima und Luft (kleinklimatische Veränderung) und Landschaft (Veränderung des Landschaftsbildes) zu erwarten.

Durch geeignete Ausgleichs- und Ersatzmaßnahmen sowie ggfs. CEF-Maßnahmen ist zu erwarten, dass die Auswirkungen minimiert beziehungsweise kompensiert werden können, so dass keine erheblichen Umweltauswirkungen zurückbleiben.

B 3.4 Referenzliste der verwendeten Quellen

- Zur Bearbeitung des Umweltberichtes wurden die Quellen 1-5 herangezogen.

Verzeichnis der verwendeten Unterlagen

- [1] Datenblätter der Strategischen Umweltprüfung des Regionalverbandes FrankfurtRheinMain
- [2] Luftbild 2017
- [3] Landschaftsplanerische Bestands- und Potenzialanalyse
Büro NaturProfil
Oktober 2014
- [4] Protokoll des Scoping-Termins vom 13.04.2014
- [5] Landschaftsplanerisches Gutachten der Stadt Karben