



Änderung der

Bl. 0112 Darmstadt – Heppenheim

durch Um- und Zubeseilung
zwischen der UA Pfungstadt und der UA Darmstadt

Planfeststellungsantrag

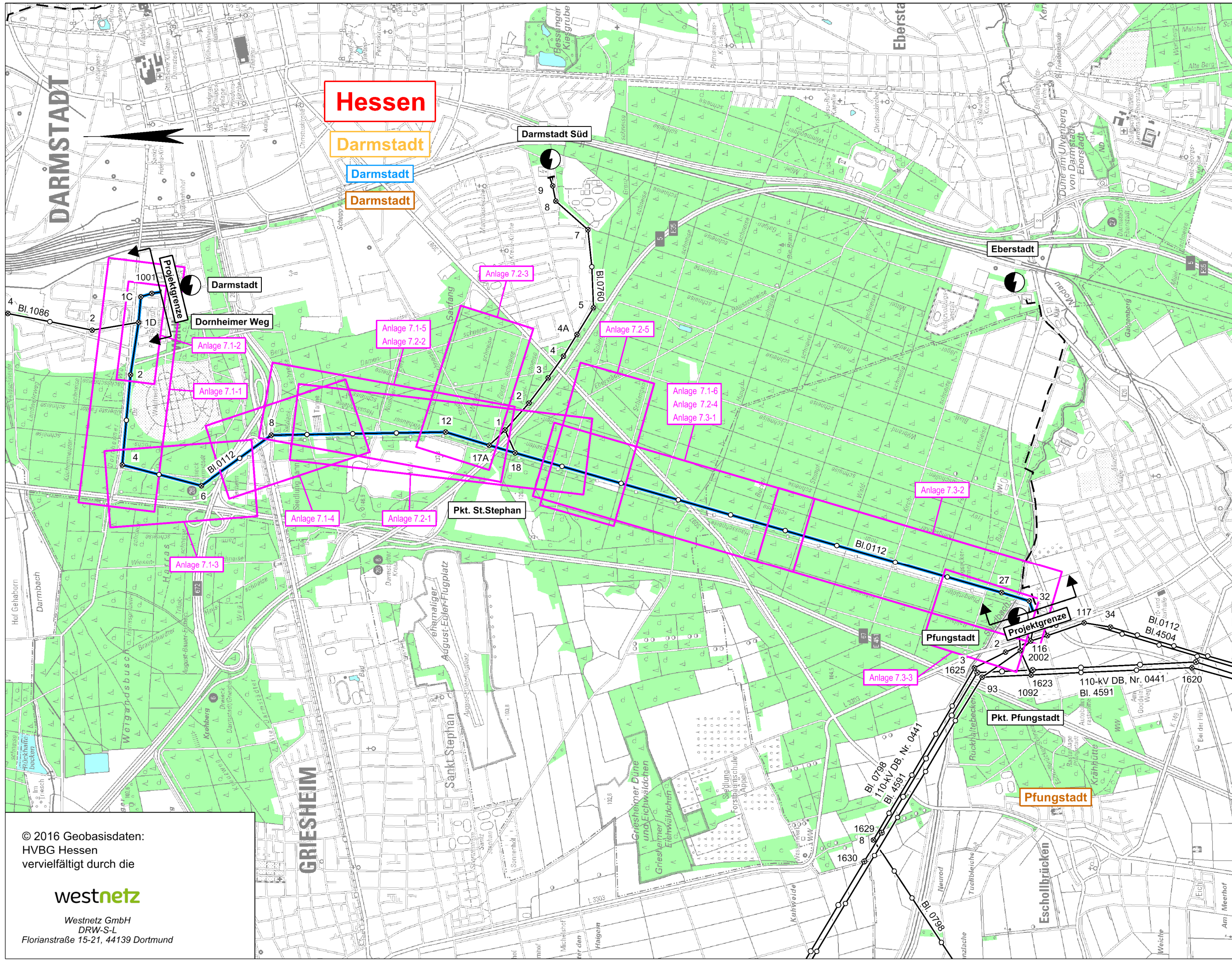
Anlage 7
Lagepläne
1:2.000

Westnetz GmbH
Spezialservice Strom
Genehmigungen
Florianstr. 15 - 21
44139 Dortmund

Stromkreissanierung

110-kV-Hochspannungsfreileitung Darmstadt - Heppenheim, Bl.0112

Übersichtsplan 1 : 25000



- #### Legende
- Staatsgrenze
 - Landesgrenze
 - Reg.- Bez. Grenze
 - Kreisgrenze
 - Gemeindegrenze
 - Umspannanlage (Bestand)
 - Umspannanlage (Planung)
 - Hochspannungsfreileitung (Bestand)
 - Hochspannungsfreileitung (Bestand) wird demontiert
 - Hochspannungsfreileitung (Planung)
 - Hochspannungsfreileitung (Planung) in bestehender Leitungsachse
 - Zubeseilung
 - Trag-/ Abspannmast (Bestand)
 - Trag-/ Abspannmast (Bestand) wird demontiert
 - Trag-/ Abspannmast (Planung)
 - Trag-/ Abspannmast (Planung) an bestehendem Standort
 - Hochspannungskabel (Bestand)
 - Hochspannungskabel (Planung)
 - Provisorium
 - Wald
 - Blattsschnitte der Lagepläne

Auslegungsvermerk der Gemeinde (Anhörungsverfahren § 43a EnWG i.V.m. § 73 VwVfG)			
Der Plan hat ausgelegen in der Zeit	vom	20	
	bis	20	
in der Gemeinde			
Gemeinde	Siegel		
Planfeststellungsvermerk der Planfeststellungsbehörde Nach § 43b EnWG i.V.m. § 74 VwVfG planfestgestellt durch Beschluss			
	vom	20	
in der Gemeinde			
Planfeststellungsbehörde	Siegel		
Auslegungsvermerk der Gemeinde (Planfeststellungsbeschluss und festgestellter Plan (§ 43b EnWG i.V.m. § 74 VwVfG))			
Der Planfeststellungsbeschluss und Ausfertigung des festgestellten Planes haben ausgelegen in der Zeit	vom	20	
	bis	20	
in der Gemeinde			
Gemeinde	Siegel		

© 2016 Geobasisdaten:
HVBG Hessen
vervielfältigt durch die
westnetz
Westnetz GmbH
DRW-S-L
Florianstraße 15-21, 44139 Dortmund

Zur Plananfertigung verwendete TK25: 6117

Stand:	11.11.2021	-/-
Erstellt:	01.11.2016	SPIE/Ju
Inhalt:	Planung	



Änderung der 110-kV-Hochspannungsfreileitung Darmstadt - Heppenheim, BI.0112

Abschnitt: Darmstadt - Pkt.Dornheimer Weg
Abschnitt: Pkt.Dornheimer Weg - Pkt.St.Stephan

Lageplan 1:2000

von Portal P001 bis Mast Nr. 4

Gemarkung : DARMSTADT BEZIRK 6
Gemeinde : Darmstadt

Kreis : Darmstadt
Reg.-Präs. : Darmstadt
Land : Hessen
Katasteramt : Stadt Darmstadt
Grundbuchamt: Darmstadt

Auslegungsvermerk der Gemeinde (Anhörungsverfahren § 43a EnWG)

Der Plan hat ausgelegen in der Zeit vom 20 ...
bis 20 ...
in der Gemeinde

Gemeinde
Siegel

Planfeststellungsvermerk der Planfeststellungsbehörde Nach § 43b EnWG planfestgestellt durch Beschluss

vom 20 ...
bis 20 ...

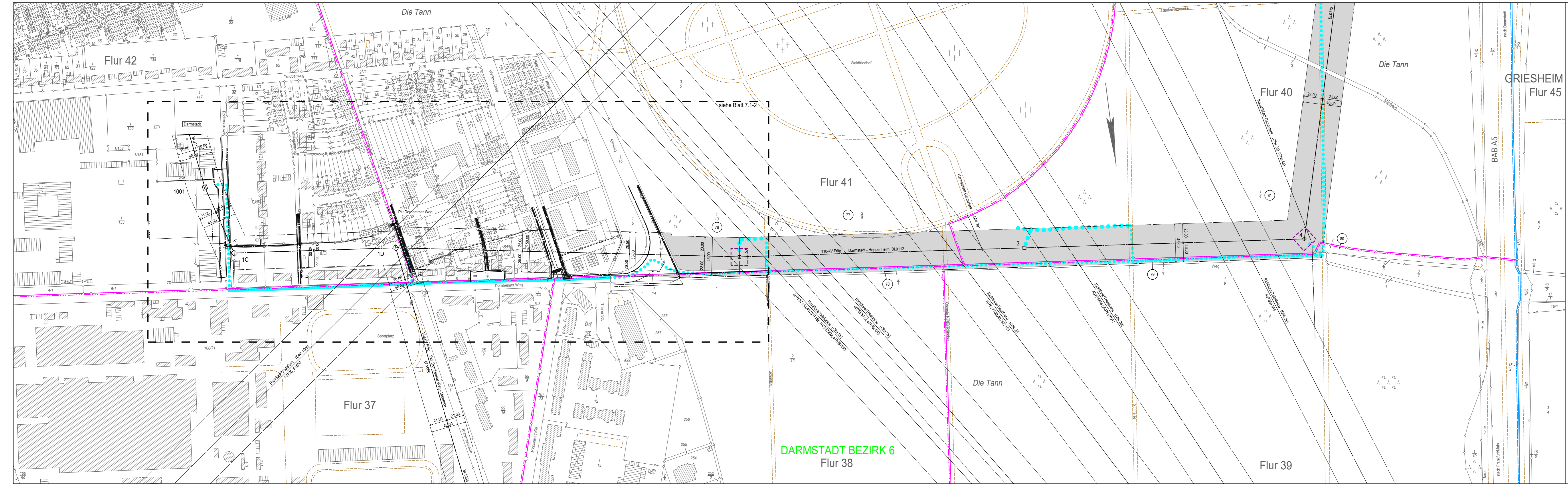
Planfeststellungsbehörde
Siegel

Auslegungsvermerk der Gemeinde (Planfeststellungsbeschluss und festgestellter Plan (§ 43b EnWG))

Der Planfeststellungsbeschluss und Ausfertigung des festgestellten Planes
haben ausgelegen in der Zeit vom 20 ...
bis 20 ...
in der Gemeinde

Gemeinde
Siegel

Stand:	11.11.2021	14:57:05
Erstellt:	04.05.2017	11:24:09
Inhalt:	Planung	



Legende

- Staatsgrenze
- Landesgrenze
- Reg.-Bez. Grenze
- Kreisgrenze
- Gemeindegrenze
- Gemarkungsgrenze
- Flurgrenze
- Hochspannungsfreileitung (Bestand)
- Hochspannungsfreileitung (Planung)
- Hochspannungsfreileitung (Bestand) wird demontiert
- Trag-/ Abspannmast (Bestand)
- Trag-/ Abspannmast (Planung)
- Trag-/ Abspannmast (Bestand) wird demontiert
- Hochspannungskabel geplant
- laufende Nr. der vom Schutzstreifen betroffenen Flurstücke in der Gemarkung
- laufende Nr. der ausschließlich von Zuwegungen oder Arbeitsflächen betroffenen Flurstücke in der Gemarkung
- Objektnummer lt. Kreuzungsverzeichnis
- Versorgungsleitung
- Planungen/ Flächenausweisungen nachrichtlich übernommen
- Topografie nachrichtlich übernommen
- Schutzstreifenrand
- für die geplante Freileitung zu beschränkende Grundstücksfläche
- temporäre Arbeitsfläche innerhalb des Schutzstreifens (nachrichtliche Darstellung)
- temporäre Arbeitsfläche außerhalb der Flurstücken mit Schutzstreifenanspruchnahme
- temporäre Arbeitsfläche auf Flurstücken ohne Schutzstreifenanspruchnahme
- Zuwegung auf Flurstücken mit Schutzstreifenanspruchnahme
- Zuwegung auf Flurstücken ohne Schutzstreifenanspruchnahme
- provisorischer Mast
- Rand der für das Provisorium benötigten Fläche
- Achse Provisorium
- Brunnen / Beregnungsanlagen

DARMSTADT BEZIRK 6
Flur 38

Änderung der 110-kV-Hochspannungsfreileitung Darmstadt - Heppenheim, Bl.0112

Abschnitt: Darmstadt - Pkt.Dornheimer Weg
Abschnitt: Pkt.Dornheimer Weg - Pkt.St.Stephan

Lageplan 1:1000

von Portal P001 bis Mast Nr. 2

Gemarkung : DARMSTADT BEZIRK 6
Gemeinde : Darmstadt

Kreis : Darmstadt
Reg.-Präs. : Darmstadt
Land : Hessen
Katasteramt : Stadt Darmstadt
Grundbuchamt: Darmstadt

Auslegungsvermerk der Gemeinde
(Anhörungsverfahren § 43a EnWG)

Der Plan hat auslegen in der Zeit vom 20 ...
in der Gemeinde bis 20 ...

Gemeinde

Siegel

Planfeststellungsvermerk der Planfeststellungsbehörde
Nach § 43b EnWG planfestgestellt durch Beschluss vom 20 ...

Planfeststellungsbehörde

Siegel

Auslegungsvermerk der Gemeinde
(Planfeststellungsbeschluss und festgestellter Plan (§ 43b EnWG))

Der Planfeststellungsbeschluss und Ausfertigung des festgestellten Planes haben auslegen in der Zeit vom 20 ...
in der Gemeinde bis 20 ...

Gemeinde

Siegel

Stand:	11.11.2021	14:57:26
Erstellt:	15.08.2018	07:51:05
Inhalt:	Planung	



Legende

- Staatsgrenze
- Landesgrenze
- Reg.-Bez. Grenze
- Kreisgrenze
- Gemeindegrenze
- Gemarkungsgrenze
- Flurgrenze
- Hochspannungsfreileitung (Bestand)
- Hochspannungsfreileitung (Planung)
- Hochspannungsfreileitung (Bestand) wird demontiert
- Trag-/ Abspannmast (Bestand)
- Trag-/ Abspannmast (Planung)
- Trag-/ Abspannmast (Bestand) wird demontiert
- Hochspannungskabel geplant

- laufende Nr. der vom Schutzstreifen betroffenen Flurstücke in der Gemarkung
- laufende Nr. der ausschließlich von Zuwegungen oder Arbeitsflächen betroffenen Flurstücke in der Gemarkung
- Objektnummer lt. Kreuzungsverzeichnis
- Versorgungsleitung
- Planungen/ Flächenausweisungen nachrichtlich übernommen
- Topografie nachrichtlich übernehmen
- Schutzstreifenrand
- Schutzstreifen (innerhalb der im Plankopf grün dargestellten Gemarkung)
- temporäre Arbeitsfläche innerhalb des Schutzstreifens (nachrichtliche Darstellung)
- temporäre Arbeitsfläche außerhalb des Schutzstreifens auf Flurstücken mit Schutzstreifenanspruchnahme
- temporäre Arbeitsfläche auf Flurstücken ohne Schutzstreifenanspruchnahme
- Zuwegung auf Flurstücken mit Schutzstreifenanspruchnahme
- Zuwegung auf Flurstücken ohne Schutzstreifenanspruchnahme
- provisorischer Mast
- Rand der für das Provisorium benötigten Fläche
- Achse Provisorium
- Brunnen / Beregnungsanlagen

DARMSTADT BEZIRK 6
Flur 38

Änderung der 110-kV-Hochspannungsfreileitung Darmstadt - Heppenheim, Bl.0112

Abschnitt: Pkt.Dornheimer Weg - Pkt.St.Stephan

Lageplan 1:2000

von Mast Nr. 4 bis Mast Nr. 7

Gemarkung : DARMSTADT BEZIRK 6
Gemeinde : Darmstadt

Kreis : Darmstadt
Reg.-Präs. : Darmstadt
Land : Hessen
Katasteramt : Stadt Darmstadt
Grundbuchamt: Darmstadt

Auslegungsvermerk der Gemeinde
(Anhörungsverfahren § 43a EnWG)

Der Plan hat ausgelegen in der Zeit vom 20 ...
bis 20 ...

in der Gemeinde

Gemeinde

Siegel

Planfeststellungsvermerk der Planfeststellungsbehörde
Nach § 43b EnWG planfestgestellt durch Beschluss vom 20 ...

Planfeststellungsbehörde

Siegel

Auslegungsvermerk der Gemeinde
(Planfeststellungsbeschluss und festgestellter Plan (§ 43b EnWG))

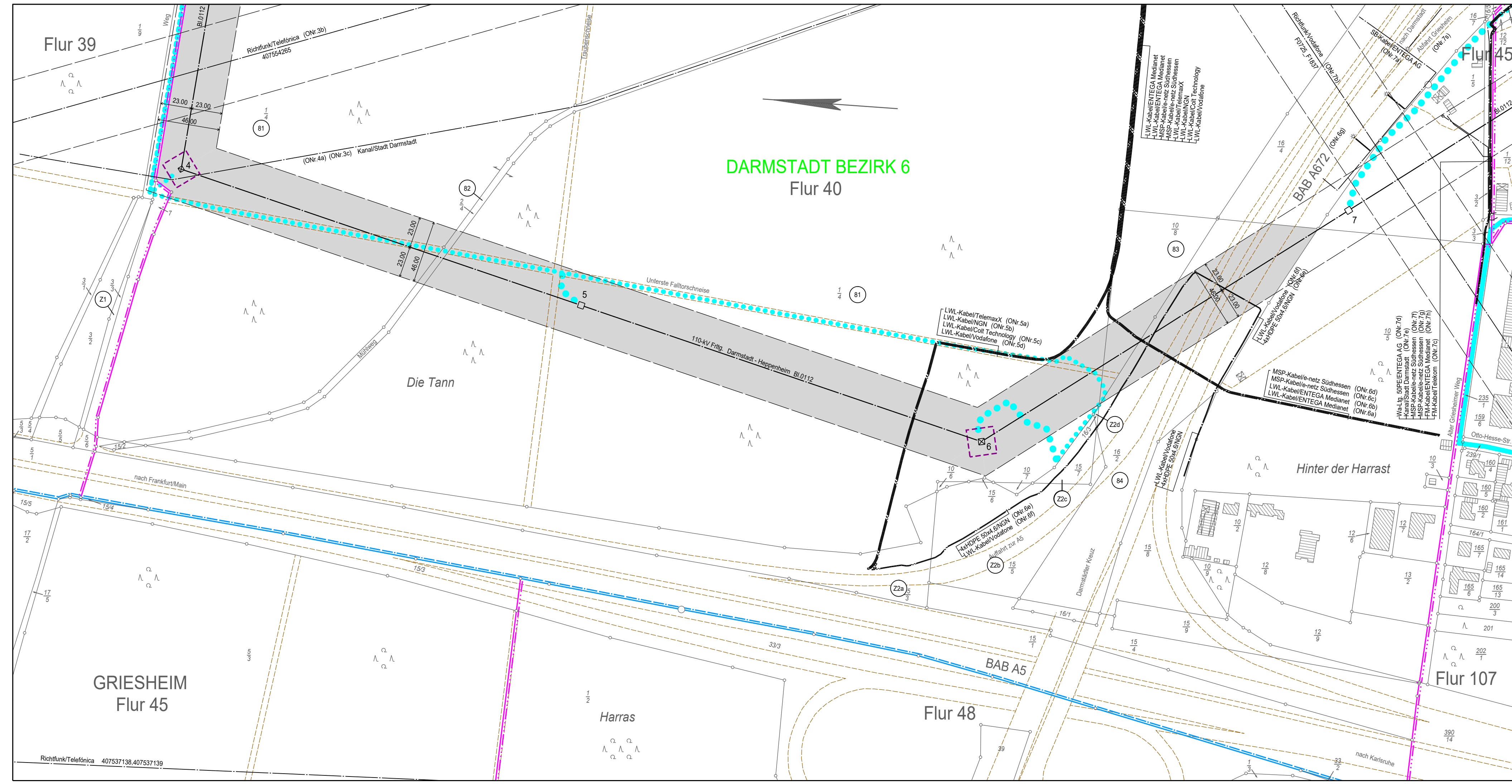
Der Planfeststellungsbeschluss und Ausfertigung des festgestellten Planes haben ausgelegen in der Zeit vom 20 ...
bis 20 ...

in der Gemeinde

Gemeinde

Siegel

Stand:	11.11.2021	14:57:46
Erstellt:	04.05.2017	11:25:38
Inhalt:	Planung	



Legende

- Staatsgrenze
- Landesgrenze
- Reg.-Bez. Grenze
- Kreisgrenze
- Gemeindegrenze
- Gemarkungsgrenze
- Flurgrenze
- Hochspannungsfreileitung (Bestand)
- Hochspannungsfreileitung (Planung)
- Hochspannungsfreileitung (Bestand) wird demontiert
- Trag-/ Abspannmast (Bestand)
- Trag-/ Abspannmast (Planung)
- Trag-/ Abspannmast (Bestand) wird demontiert
- Hochspannungskabel geplant
- laufende Nr. der vom Schutzstreifen betroffenen Flurstücke in der Gemarkung
- laufende Nr. der ausschließlich von Zuwegungen oder Arbeitsflächen betroffenen Flurstücke in der Gemarkung
- Objektnummer lt. Kreuzungsverzeichnis
- Versorgungsleitung
- Planungen/ Flächenausweisungen nachrichtlich übernommen
- Topografie nachrichtlich übernommen
- Schutzstreifenrand
- Schutzstreifen (innerhalb der im Plankopf grün dargestellten Gemarkung)
- temporäre Arbeitsfläche innerhalb des Schutzstreifens (nachrichtliche Darstellung)
- temporäre Arbeitsfläche außerhalb des Schutzstreifens auf Flurstücken mit Schutzstreifenanspruchnahme
- temporäre Arbeitsfläche auf Flurstücken ohne Schutzstreifenanspruchnahme
- Zuwegung auf Flurstücken mit Schutzstreifenanspruchnahme
- Zuwegung auf Flurstücken ohne Schutzstreifenanspruchnahme
- provisorischer Mast
- Rand der für das Provisorium benötigten Fläche
- Achse Provisorium
- Brunnen / Beregnungsanlagen



Änderung der 110-kV-Hochspannungsfreileitung Darmstadt - Heppenheim, Bl.0112

Abschnitt: Pkt.Dornheimer Weg - Pkt.St.Stephan

Lageplan 1:2000

von Mast Nr. 7 bis Mast Nr. 10

Gemarkung	DARMSTADT BEZIRK 6	DARMSTADT BEZIRK 5
Gemeinde	Darmstadt	Darmstadt
Kreis	Darmstadt	Darmstadt
Reg.-Präs.	Darmstadt	Darmstadt
Land	Hessen	Hessen
Katasteramt	Stadt Darmstadt	Stadt Darmstadt
Grundbuchamt	Darmstadt	Darmstadt

Auslegungsvermerk der Gemeinde (Anhörungsverfahren § 43a EnWG)

Der Plan hat ausgelegen in der Zeit vom 20 ...
bis 20 ...
in der Gemeinde

Gemeinde
Siegel

Planfeststellungsvermerk der Planfeststellungsbehörde Nach § 43b EnWG planfestgestellt durch Beschluss

vom 20 ...
bis 20 ...
in der Gemeinde

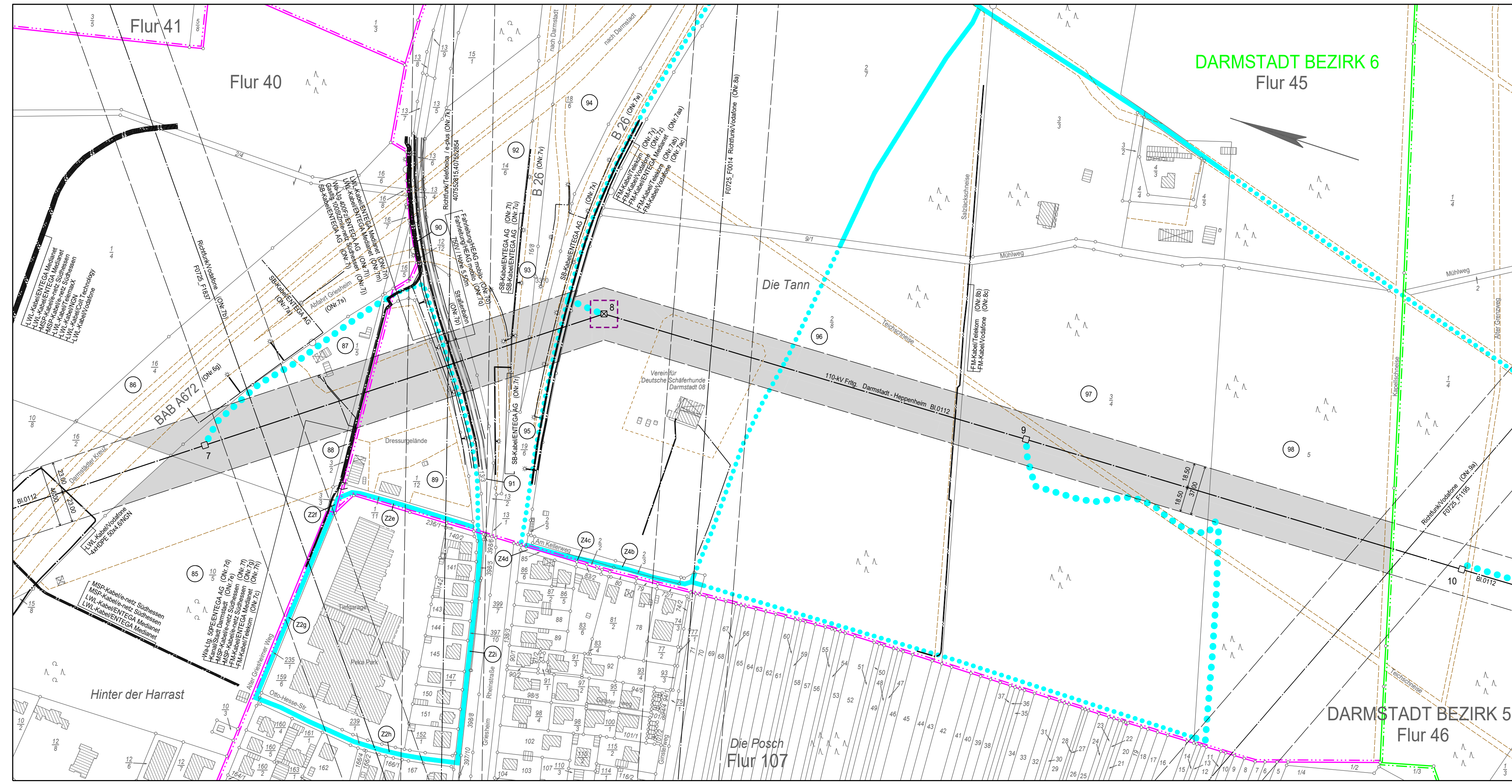
Planfeststellungsbehörde
Siegel

Auslegungsvermerk der Gemeinde (Planfeststellungsbeschluss und festgestellter Plan (§ 43b EnWG))

Der Planfeststellungsbeschluss und Ausfertigung des festgestellten Planes haben ausgelegen in der Zeit vom 20 ...
bis 20 ...
in der Gemeinde

Gemeinde
Siegel

Stand:	11.11.2021	14:58:11
Erstellt:	04.05.2017	11:25:38
Inhalt:	Planung	



Legende

- Staatsgrenze
- Landesgrenze
- Reg.-Bez. Grenze
- Kreisgrenze
- Gemeindegrenze
- Gemarkungsgrenze
- Flurgrenze
- Hochspannungsfreileitung (Bestand)
- Hochspannungsfreileitung (Planung)
- Hochspannungsfreileitung (Bestand) wird demontiert
- Trag-/ Abspannmast (Bestand)
- Trag-/ Abspannmast (Planung)
- Trag-/ Abspannmast (Bestand) wird demontiert
- Hochspannungskabel geplant

- laufende Nr. der vom Schutzstreifen betroffenen Flurstücke in der Gemarkung
- laufende Nr. der ausschließlich von Zuwegungen oder Arbeitsflächen betroffenen Flurstücke in der Gemarkung
- Objektnummer lt. Kreuzungsverzeichnis
- Versorgungsleitung
- Planungen/ Flächenausweisungen nachrichtlich übernommen
- Topografie nachrichtlich übernommen
- Schutzstreifenrand
- für die geplante Freileitung zu beschränkende Grundstücksfläche
- Schutzstreifen (innerhalb der im Plankopf grün dargestellten Gemarkung)
- temporäre Arbeitsfläche innerhalb des Schutzstreifens (nachrichtliche Darstellung)
- temporäre Arbeitsfläche außerhalb des Schutzstreifens auf Flurstücken mit Schutzstreifenanspruchnahme
- temporäre Arbeitsfläche auf Flurstücken ohne Schutzstreifenanspruchnahme
- Zuwegung auf Flurstücken mit Schutzstreifenanspruchnahme
- Zuwegung auf Flurstücken ohne Schutzstreifenanspruchnahme
- provisorischer Mast
- Rand der für das Provisorium benötigten Fläche
- Achse Provisorium
- Brunnen / Beregnungsanlagen

Änderung der 110-kV-Hochspannungsfreileitung Darmstadt - Heppenheim, Bl.0112

Abschnitt: Pkt. Dornheimer Weg - Pkt. St. Stephan
Abschnitt: Pkt. St. Stephan - Pfungstadt
- Ergänzung der Zuwegung zu den Masten -
Lageplan 1:2000

von Mast Nr. 8 bis Mast Nr. 17A

Gemarkung	: DARMSTADT BEZIRK 6	DARMSTADT BEZIRK 5
Gemeinde	: Darmstadt	Darmstadt
Kreis	: Darmstadt	Darmstadt
Reg.-Präs.	: Darmstadt	Darmstadt
Land	: Hessen	Hessen
Katasteramt	: Stadt Darmstadt	Stadt Darmstadt
Grundbuchamt	: Darmstadt	Darmstadt

Auslegungsvermerk der Gemeinde
(Anhörungsverfahren § 43a EnWG)

Der Plan hat ausgelegen in der Zeit vom 20 ... bis 20 ...

in der Gemeinde

Siegel

Planfeststellungsvermerk der Planfeststellungsbehörde
Nach § 43b EnWG planfestgestellt durch Beschluss vom 20 ...

Siegel

Auslegungsvermerk der Gemeinde
(Planfeststellungsbeschluss und festgestellter Plan (§ 43b EnWG))

Der Planfeststellungsbeschluss und Ausfertigung des festgestellten Planes haben ausgelegen in der Zeit vom 20 ... bis 20 ...

in der Gemeinde

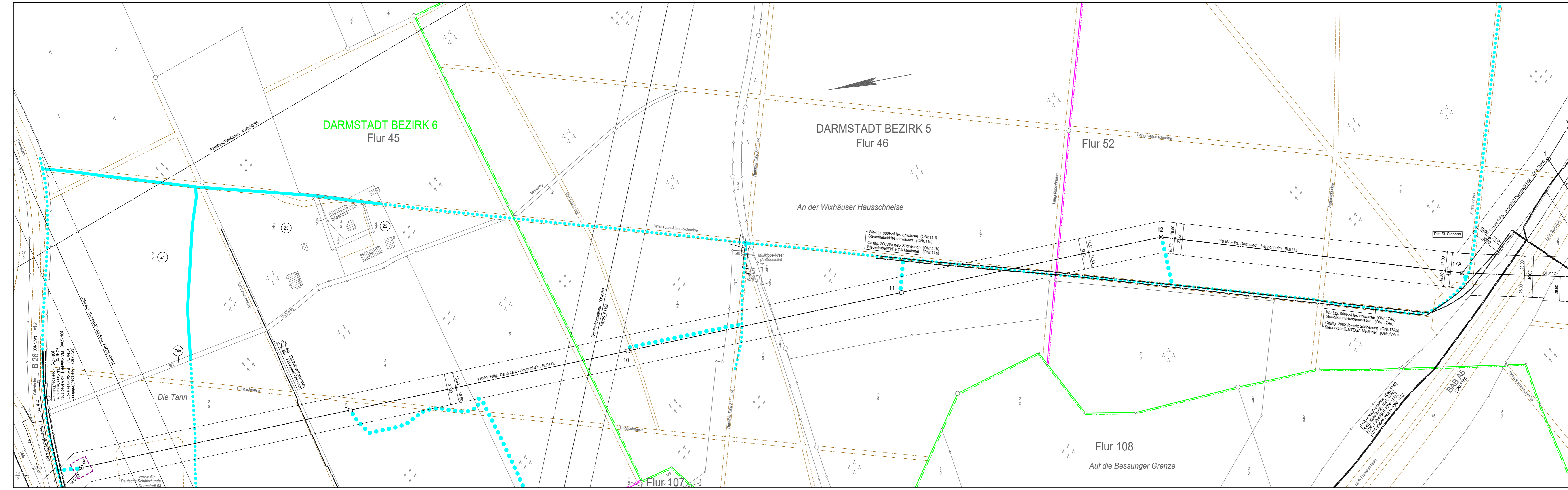
Siegel

Stand:	11.11.2021	15:38:46
Erstellt:	11.11.2021	
Inhalt:	Planung	



Legende

- Staatsgrenze
- Landesgrenze
- Reg.-Bez. Grenze
- Kreisgrenze
- Gemeindegrenze
- Gemarkungsgrenze
- Flurgrenze
- Hochspannungsfreileitung (Bestand)
- Hochspannungsfreileitung (Planung)
- Hochspannungsfreileitung (Bestand) wird demontiert
- Trag-/ Abspannmast (Bestand)
- Trag-/ Abspannmast (Planung)
- Trag-/ Abspannmast (Bestand) wird demontiert
- Hochspannungskabel geplant
- laufende Nr. der vom Schutzstreifen betroffenen Flurstücke in der Gemarkung
- laufende Nr. der ausschließlich von Zuwegungen oder Arbeitsflächen betroffenen Flurstücke in der Gemarkung
- Objektnummer lt. Kreuzungsverzeichnis
- Versorgungsleitung
- Planungen/ Flächenausweisungen nachrichtlich übernehmen
- Topografie nachrichtlich übernehmen
- Schutzstreifenrand
- Schutzstreifen (innerhalb der im Plankopf grün dargestellten Gemarkung)
- temporäre Arbeitsfläche innerhalb des Schutzstreifens (nachrichtliche Darstellung)
- temporäre Arbeitsfläche außerhalb des Schutzstreifens auf Flurstücken mit Schutzstreifensanspruchnahme
- temporäre Arbeitsfläche auf Flurstücken ohne Schutzstreifensanspruchnahme
- Zuwegung auf Flurstücken mit Schutzstreifensanspruchnahme
- Zuwegung auf Flurstücken ohne Schutzstreifensanspruchnahme
- provisorischer Mast
- Rand der für das Provisorium benötigten Fläche
- Achse Provisorium
- Brunnen / Beregnungsanlagen



DARMSTADT BEZIRK 6
Flur 45

DARMSTADT BEZIRK 5
Flur 46

Flur 52

An der Wixhäuser Hausschneise

Wa-Lig. 800Fz/Hessenwasser (ONr. 11d)
Steuerkabel/Hessenwasser (ONr. 11c)
Gaslig. 200Stle-netz Südhessen (ONr. 11b)
Steuerkabel/ENTEGA Medianet (ONr. 11a)

Wa-Lig. 800Fz/Hessenwasser (ONr. 17Ad)
Steuerkabel/Hessenwasser (ONr. 17Ae)
Gaslig. 200Stle-netz Südhessen (ONr. 17Ab)
Steuerkabel/ENTEGA Medianet (ONr. 17Ac)

Wa-Lig. 800Fz/Hessenwasser (ONr. 17Ad)
Steuerkabel/Hessenwasser (ONr. 17Ae)
Gaslig. 200Stle-netz Südhessen (ONr. 17Ab)
Steuerkabel/ENTEGA Medianet (ONr. 17Ac)

Flur 108
Auf die Bessunger Grenze

Flur 107

Die Tann

Änderung der 110-kV-Hochspannungsfreileitung Darmstadt - Heppenheim, Bl.0112

Abschnitt: Pkt.St.Stephan - Pfungstadt

Lageplan 1:2000

von Mast Nr. 19 bis Mast Nr. 23

Gemarkung	DARMSTADT BEZIRK 5	DARMSTADT BEZIRK 6	PFUNGSTADT
Gemeinde	Darmstadt	Darmstadt	Pfungstadt
Kreis	Darmstadt	Darmstadt	Darmstadt-Dieburg
Reg.-Präs.	Darmstadt	Darmstadt	Darmstadt
Land	Hessen	Hessen	Hessen
Katasteramt	Stadt Darmstadt	Stadt Darmstadt	Darmstadt-Dieburg LK
Grundbuchamt	Darmstadt	Darmstadt	Darmstadt

Auslegungsvermerk der Gemeinde (Anhörungsverfahren § 43a EnWG)

Der Plan hat ausgelegen in der Zeit vom 20 ... bis 20 ...
in der Gemeinde

Gemeinde

Planfeststellungsvermerk der Planfeststellungsbehörde

Nach § 43b EnWG planfestgestellt durch Beschluss vom 20 ... bis 20 ...

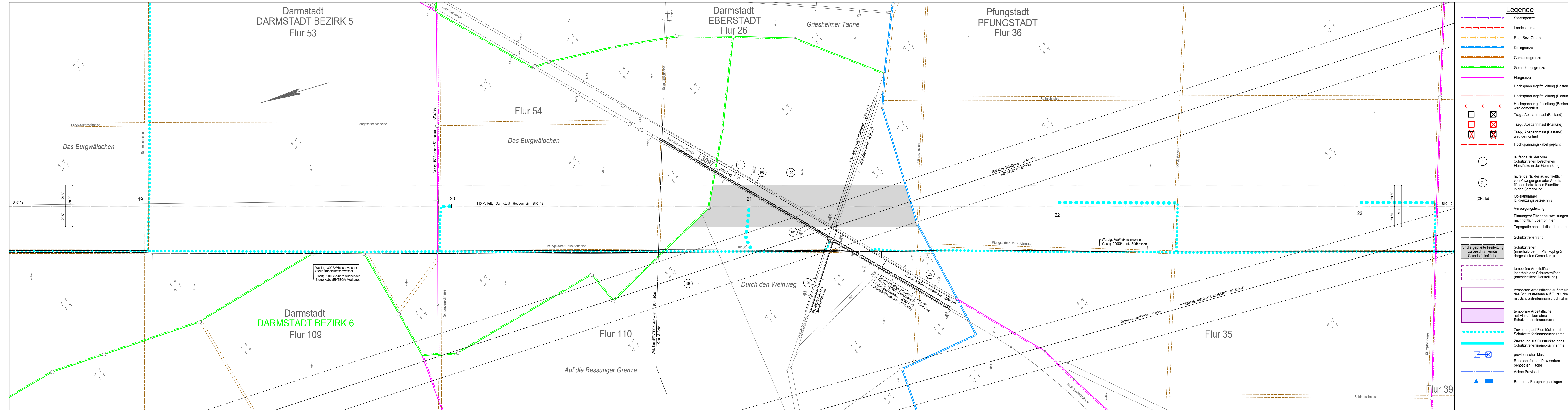
Planfeststellungsbehörde

Auslegungsvermerk der Gemeinde (Planfeststellungsbeschluss und festgestellter Plan (§ 43b EnWG))

Der Planfeststellungsbeschluss und Ausfertigung des festgestellten Planes haben ausgelegen in der Zeit vom 20 ... bis 20 ...
in der Gemeinde

Gemeinde

Stand:	11.11.2021	15:39:28
Erstellt:	08.11.2021	13:27:46
Inhalt:	Planung	



Legende

- Staatsgrenze
- Landesgrenze
- Reg.-Bez. Grenze
- Kreisgrenze
- Gemeindegrenze
- Gemarkungsgrenze
- Flurgrenze
- Hochspannungsfreileitung (Bestand)
- Hochspannungsfreileitung (Planung)
- Hochspannungsfreileitung (Bestand) wird demontiert
- Trag-/ Abspannmast (Bestand)
- Trag-/ Abspannmast (Planung)
- Trag-/ Abspannmast (Bestand) wird demontiert
- Hochspannungskabel geplant
- laufende Nr. der vom Schutzstreifen betroffenen Flurstücke in der Gemarkung
- laufende Nr. der ausschließlich von Zuwegungen oder Arbeitsflächen betroffenen Flurstücke in der Gemarkung
- Objektnummer lt. Kreuzungsverzeichnis
- Versorgungsleitung
- Planungen/ Flächenausweisungen nachrichtlich übernommen
- Topografie nachrichtlich übernommen
- Schutzstreifenrand
- für die geplante Freileitung zu beschränkende Grundstücksfläche
- temporäre Arbeitsfläche innerhalb des Schutzstreifens (nachrichtliche Darstellung)
- temporäre Arbeitsfläche außerhalb des Schutzstreifens auf Flurstücken mit Schutzstreifenanspruchnahme
- temporäre Arbeitsfläche auf Flurstücken ohne Schutzstreifenanspruchnahme
- Zuwegung auf Flurstücken mit Schutzstreifenanspruchnahme
- Zuwegung auf Flurstücken ohne Schutzstreifenanspruchnahme
- provisorischer Mast
- Rand der für das Provisorium benötigten Fläche
- Achse Provisorium
- Brunnen / Beregnungsanlagen



Änderung der 110-kV-Hochspannungsfreileitung Darmstadt - Heppenheim, BI.0112 Abschnitt: Pkt.Dornheimer Weg - Pkt.St.Stephan Abschnitt: Pkt.St.Stephan - Pfungstadt

Lageplan 1:2000

von Mast Nr. 9 bis Mast Nr. 19

Gemarkung	DARMSTADT BEZIRK 6	DARMSTADT BEZIRK 5
Gemeinde	Darmstadt	Darmstadt
Kreis	Darmstadt	Darmstadt
Land	Hessen	Hessen
Katasteramt	Stadt Darmstadt	Stadt Darmstadt
Grundbuchamt	Darmstadt	Darmstadt

Auslegungsvermerk der Gemeinde (Anhörungsverfahren § 43a EnWG)	
Der Plan hat ausgelegen in der Zeit	vom 20...
in der Gemeinde	bis 20...

Gemeinde	
----------	--

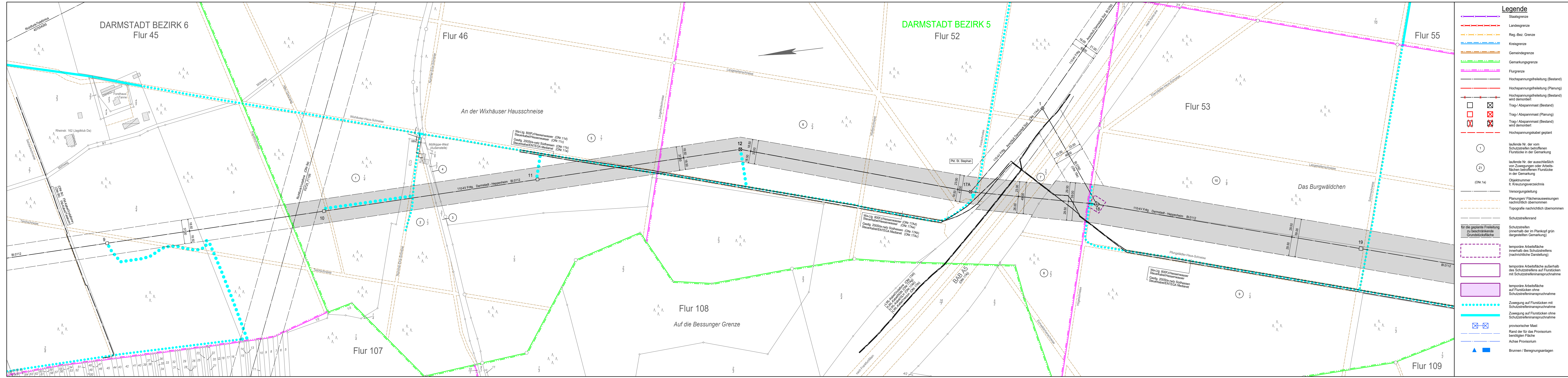
Planfeststellungsvermerk der Planfeststellungsbehörde	
Nach § 43b EnWG planfestgestellt durch Beschluss	vom 20...

Planfeststellungsbehörde	
--------------------------	--

Auslegungsvermerk der Gemeinde (Planfeststellungsbeschluss und festgestellter Plan (§ 43b EnWG))	
Der Planfeststellungsbeschluss und Ausfertigung des festgestellten Planes haben ausgelegen in der Zeit	vom 20...
in der Gemeinde	bis 20...

Gemeinde	
----------	--

Stand:	11.11.2021	15:38:35
Erstellt:	04.05.2017	11:25:38
Inhalt:	Planung	



Legende

- Staatsgrenze
- Landesgrenze
- Reg.-Bez. Grenze
- Kreisgrenze
- Gemeindegrenze
- Gemarkungsgrenze
- Flurgrenze
- Hochspannungsfreileitung (Bestand)
- Hochspannungsfreileitung (Planung)
- Hochspannungsfreileitung (Bestand) wird demontiert
- Trag-/ Abspannmast (Bestand)
- Trag-/ Abspannmast (Planung)
- Trag-/ Abspannmast (Bestand) wird demontiert
- Hochspannungskabel geplant

- laufende Nr. der vom Schutzstreifen betroffenen Flurstücke in der Gemarkung
- laufende Nr. der ausschließlich von Zuwegungen oder Arbeitsflächen betroffenen Flurstücke in der Gemarkung
- Objektnummer lt. Kreuzungsverzeichnis
- Versorgungsleitung
- Planungen/ Flächenausweisungen nachrichtlich übernommen
- Topografie nachrichtlich übernommen
- Schutzstreifenrand
- Schutzstreifen (innerhalb der im Plankopf grün dargestellten Gemarkung)
- temporäre Arbeitsfläche innerhalb des Schutzstreifens (nachrichtliche Darstellung)
- temporäre Arbeitsfläche außerhalb des Schutzstreifens auf Flurstücken mit Schutzstreifenanspruchnahme
- temporäre Arbeitsfläche auf Flurstücken ohne Schutzstreifenanspruchnahme
- Zuwegung auf Flurstücken mit Schutzstreifenanspruchnahme
- Zuwegung auf Flurstücken ohne Schutzstreifenanspruchnahme
- provisorischer Mast
- Rand der für das Provisorium benötigten Fläche
- Achse Provisorium
- Brunnen / Beregnungsanlagen

Änderung der 110-kV-Hochspannungsfreileitung Darmstadt - Heppenheim, Bl.0112

Abschnitt: Pkt. Dornheimer Weg - Pkt. St. Stephan
Abschnitt: Pkt. St. Stephan - Pfungstadt
- Ergänzung der Zuwegung zu den Masten -
Lageplan 1:2000
von Mast Nr. 8 bis Mast Nr. 17A

Gemarkung	: DARMSTADT BEZIRK 6	DARMSTADT BEZIRK 5
Gemeinde	: Darmstadt	Darmstadt
Kreis	: Darmstadt	Darmstadt
Reg.-Präs.	: Darmstadt	Darmstadt
Land	: Hessen	Hessen
Katasteramt	: Stadt Darmstadt	Stadt Darmstadt
Grundbuchamt	: Darmstadt	Darmstadt

Auslegungsvermerk der Gemeinde
(Anhörungsverfahren § 43a EnWG)

Der Plan hat ausgelegen in der Zeit

vom	20
bis	20

in der Gemeinde

Gemeinde

Siegel

Planfeststellungsvermerk der Planfeststellungsbehörde
Nach § 43b EnWG planfestgestellt durch Beschluss

vom	20
-----------	----------

Planfeststellungsbehörde

Siegel

Auslegungsvermerk der Gemeinde
(Planfeststellungsbeschluss und festgestellter Plan (§ 43b EnWG))

Der Planfeststellungsbeschluss und Ausfertigung des festgestellten Planes haben ausgelegen in der Zeit

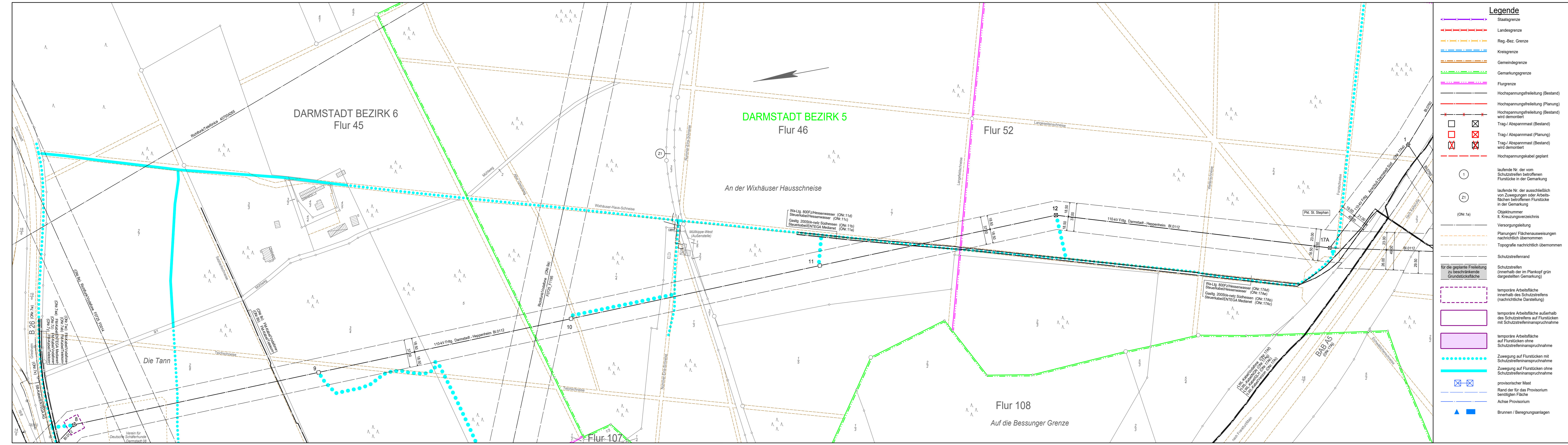
vom	20
bis	20

in der Gemeinde

Gemeinde

Siegel

Stand:	11.11.2021	15:38:57
Erstellt:	11.11.2021	
Inhalt:	Planung	



Legende

- Staatsgrenze
- Landesgrenze
- Reg.-Bez. Grenze
- Kreisgrenze
- Gemeindegrenze
- Gemarkungsgrenze
- Flurgrenze
- Hochspannungsfreileitung (Bestand)
- Hochspannungsfreileitung (Planung)
- Hochspannungsfreileitung (Bestand) wird demontiert
- Trag-/ Abspannmast (Bestand)
- Trag-/ Abspannmast (Planung)
- Trag-/ Abspannmast (Bestand) wird demontiert
- Hochspannungskabel geplant
- laufende Nr. der vom Schutzstreifen betroffenen Flurstücke in der Gemarkung
- laufende Nr. der ausschließlich von Zuwegungen oder Arbeitsflächen betroffenen Flurstücke in der Gemarkung
- Objektnummer lt. Kreuzungsverzeichnis
- Versorgungsleitung
- Planungen/ Flächenausweisungen nachrichtlich übernehmen
- Topografie nachrichtlich übernehmen
- Schutzstreifenrand
- Schutzstreifen (innerhalb der im Plankopf grün dargestellten Gemarkung)
- temporäre Arbeitsfläche innerhalb des Schutzstreifens (nachrichtliche Darstellung)
- temporäre Arbeitsfläche außerhalb des Schutzstreifens auf Flurstücken mit Schutzstreifenanspruchnahme
- temporäre Arbeitsfläche auf Flurstücken ohne Schutzstreifenanspruchnahme
- Zuwegung auf Flurstücken mit Schutzstreifenanspruchnahme
- Zuwegung auf Flurstücken ohne Schutzstreifenanspruchnahme
- provisorischer Mast
- Rand der für das Provisorium benötigten Fläche
- Achse Provisorium
- Brunnen / Beregnungsanlagen

Änderung der 110-kV-Hochspannungsfreileitung Darmstadt - Heppenheim, Bl.0112

Abschnitt: Pkt. Dornheimer Weg - Pkt. St. Stephan
- Ergänzung der Zuwegung zu den Masten -

Lageplan 1:2000 von Mast Nr. 12 bis Mast Nr. 17A

Gemarkung	: DARMSTADT BEZIRK 5	DARMSTADT BEZIRK 6
Gemeinde	: Darmstadt	Darmstadt
Kreis	: Darmstadt	Darmstadt
Reg.-Präs.	: Darmstadt	Darmstadt
Land	: Hessen	Hessen
Katasteramt	: Stadt Darmstadt	Stadt Darmstadt
Grundbuchamt	: Darmstadt	Darmstadt

Auslegungsvermerk der Gemeinde (Anhörungsverfahren § 43a EnWG)		
Der Plan hat ausgelegen in der Zeit	vom	20 ...
	bis	20 ...
in der Gemeinde		

Gemeinde	(Siegel)
----------	----------

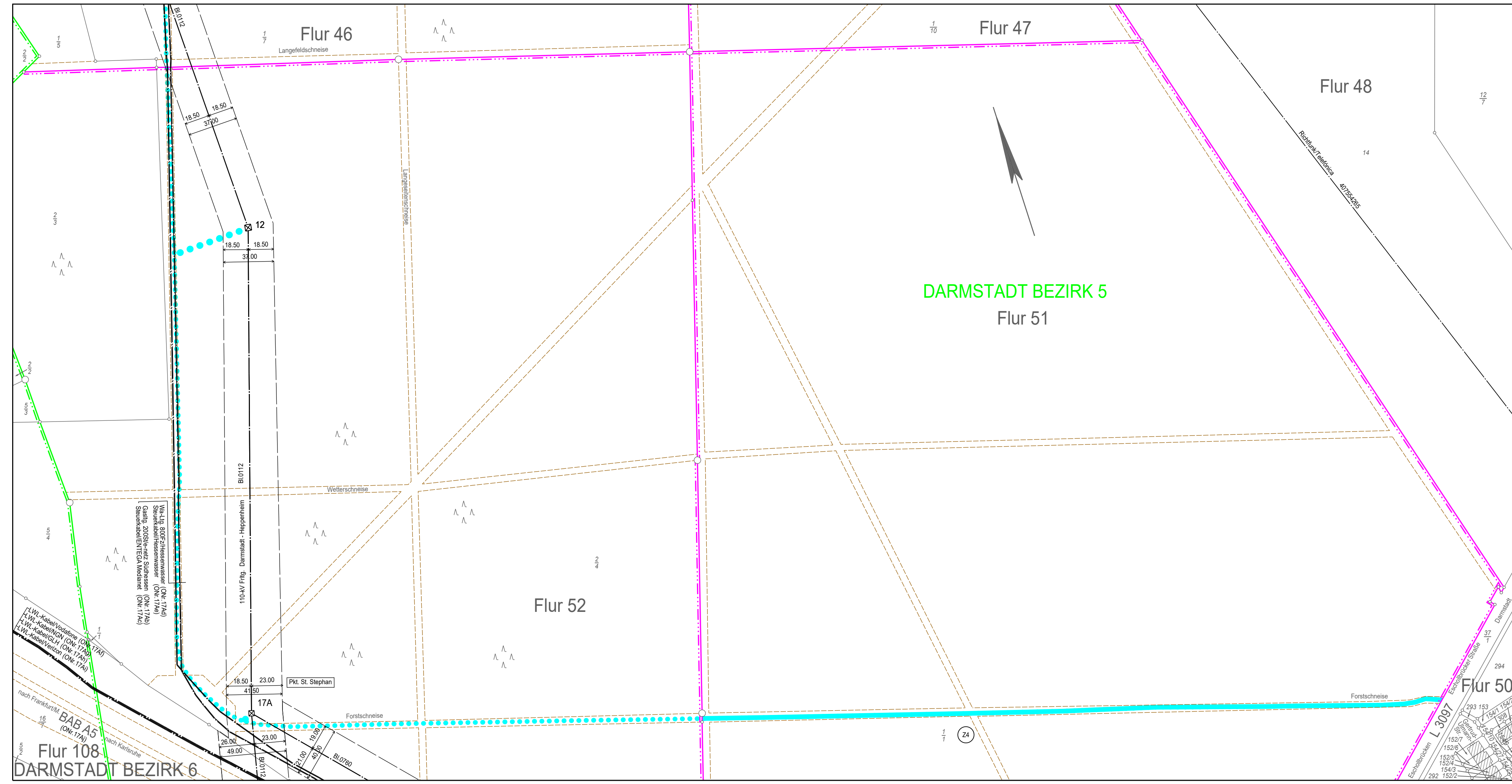
Planfeststellungsvermerk der Planfeststellungsbehörde Nach § 43b EnWG planfestgestellt durch Beschluss		
	vom	20 ...

Planfeststellungsbehörde	(Siegel)
--------------------------	----------

Auslegungsvermerk der Gemeinde (Planfeststellungsbeschluss und festgestellter Plan (§ 43b EnWG))		
Der Planfeststellungsbeschluss und Ausfertigung des festgestellten Planes haben ausgelegen in der Zeit	vom	20 ...
	bis	20 ...
in der Gemeinde		

Gemeinde	(Siegel)
----------	----------

Stand:	11.11.2021	15:39:07
Erstellt:	18.09.2020	12:39:10
Inhalt:	Planung	



Legende

- Staatsgrenze
- Landesgrenze
- Reg.-Bez. Grenze
- Kreisgrenze
- Gemeindegrenze
- Gemarkungsgrenze
- Flurgrenze
- Hochspannungsfreileitung (Bestand)
- Hochspannungsfreileitung (Planung)
- Hochspannungsfreileitung (Bestand) wird demontiert
- Trag-/ Abspannmast (Bestand)
- Trag-/ Abspannmast (Planung)
- Trag-/ Abspannmast (Bestand) wird demontiert
- Hochspannungskabel geplant
- laufende Nr. der vom Schutzstreifen betroffenen Flurstücke in der Gemarkung
- laufende Nr. der ausschließlich von Zuwegungen oder Arbeitsflächen betroffenen Flurstücke in der Gemarkung
- Objektnummer lt. Kreuzungsverzeichnis
- Versorgungsleitung
- Planungen/ Flächenausweisungen nachrichtlich übernommen
- Topografie nachrichtlich übernommen
- Schutzstreifenrand
- für die geplante Freileitung zu beschränkende Grundstücksfläche
- temporäre Arbeitsfläche innerhalb des Schutzstreifens (nachrichtliche Darstellung)
- temporäre Arbeitsfläche außerhalb des Schutzstreifens auf Flurstücken mit Schutzstreifenanspruchnahme
- temporäre Arbeitsfläche auf Flurstücken ohne Schutzstreifenanspruchnahme
- Zuwegung auf Flurstücken mit Schutzstreifenanspruchnahme
- Zuwegung auf Flurstücken ohne Schutzstreifenanspruchnahme
- provisorischer Mast
- Rand der für das Provisorium benötigten Fläche
- Achse Provisorium
- Brunnen / Beregnungsanlagen

Änderung der 110-kV-Hochspannungsfreileitung Darmstadt - Heppenheim, Bl.0112

Abschnitt: Pkt.St.Stephan - Pfungstadt

Lageplan 1:2000 von Mast Nr. 19 bis Mast Nr. 23

Gemarkung	Darmstadt BEZIRK 5	DARMSTADT BEZIRK 6	PFUNGSTADT
Gemeinde	Darmstadt	Darmstadt	Pfungstadt
Kreis	Darmstadt	Darmstadt	Darmstadt-Dieburg
Reg.-Präs.	Darmstadt	Darmstadt	Darmstadt
Land	Hessen	Hessen	Hessen
Katasteramt	Stadt Darmstadt	Stadt Darmstadt	Darmstadt-Dieburg LK
Grundbuchamt	Darmstadt	Darmstadt	Darmstadt

Auslegungsvermerk der Gemeinde
(Anhörungsverfahren § 43a EnWG)

Der Plan hat ausgelegen in der Zeit vom 20 ...
in der Gemeinde 20 ...

Gemeinde

(Siegel)

Planfeststellungsvermerk der Planfeststellungsbehörde
Nach § 43b EnWG planfestgestellt durch Beschluss vom 20 ...

Planfeststellungsbehörde

(Siegel)

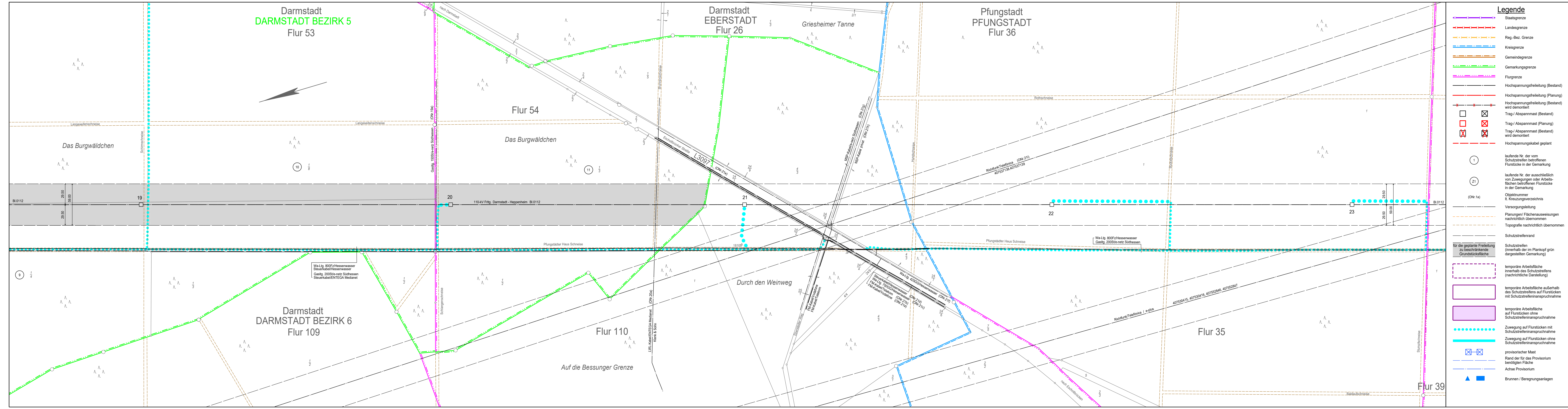
Auslegungsvermerk der Gemeinde
(Planfeststellungsbeschluss und festgestellter Plan (§ 43b EnWG))

Der Planfeststellungsbeschluss und Ausfertigung des festgestellten Planes haben ausgelegen in der Zeit vom 20 ...
in der Gemeinde 20 ...

Gemeinde

(Siegel)

Stand:	11.11.2021	15:39:18
Erstellt:	08.11.2021	13:27:46
Inhalt:	Planung	



Legende

- Staatsgrenze
- Landesgrenze
- Reg.-Bez. Grenze
- Kreisgrenze
- Gemeindegrenze
- Gemarkungsgrenze
- Flurgrenze
- Hochspannungsfreileitung (Bestand)
- Hochspannungsfreileitung (Planung)
- Hochspannungsfreileitung (Bestand) wird demoniert
- Trag-/ Abspannmast (Bestand)
- Trag-/ Abspannmast (Planung)
- Trag-/ Abspannmast (Bestand) wird demoniert
- Hochspannungskabel geplant

- laufende Nr. der vom Schutzstreifen betroffenen Flurstücke in der Gemarkung
- laufende Nr. der ausschließlich von Zuwegungen oder Arbeitsflächen betroffenen Flurstücke in der Gemarkung
- Objektnummer lt. Kreuzungsverzeichnis

- Versorgungsleitung
- Planungen/ Flächenausweisungen nachrichtlich übernommen
- Topografie nachrichtlich übernommen
- Schutzstreifenrand
- für die geplante Freileitung (innerhalb der im Plankopf grün dargestellten Gemarkung)
- temporäre Arbeitsfläche innerhalb des Schutzstreifens (nachrichtliche Darstellung)
- temporäre Arbeitsfläche außerhalb des Schutzstreifens auf Flurstücken mit Schutzstreifenanspruchnahme
- temporäre Arbeitsfläche auf Flurstücken ohne Schutzstreifenanspruchnahme
- Zuwegung auf Flurstücken mit Schutzstreifenanspruchnahme
- Zuwegung auf Flurstücken ohne Schutzstreifenanspruchnahme
- provisorischer Mast
- Rand der für das Provisorium benötigten Fläche
- Achse Provisorium
- Brunnen / Beregnungsanlagen

Änderung der 110-kV-Hochspannungsfreileitung Darmstadt - Heppenheim, BI.0112

Abschnitt: Pkt.St.Stephan - Pfungstadt
- Ergänzung der Zuwegung zu den Masten -

Lageplan 1:2000

von Mast Nr. 19 bis Mast Nr. 20

Gemarkung : DARMSTADT BEZIRK 5
Gemeinde : Darmstadt

Kreis : Darmstadt
Reg.-Präs. : Darmstadt
Land : Hessen
Katasteramt : Stadt Darmstadt
Grundbuchamt: Darmstadt

Auslegungsvermerk der Gemeinde (Anhörungsverfahren § 43a EnWG)

Der Plan hat ausgelegen in der Zeit vom 20 ...
bis 20 ...
in der Gemeinde

Gemeinde Siegel

Planfeststellungsvermerk der Planfeststellungsbehörde Nach § 43b EnWG planfestgestellt durch Beschluss

vom 20 ...
bis 20 ...
in der Gemeinde

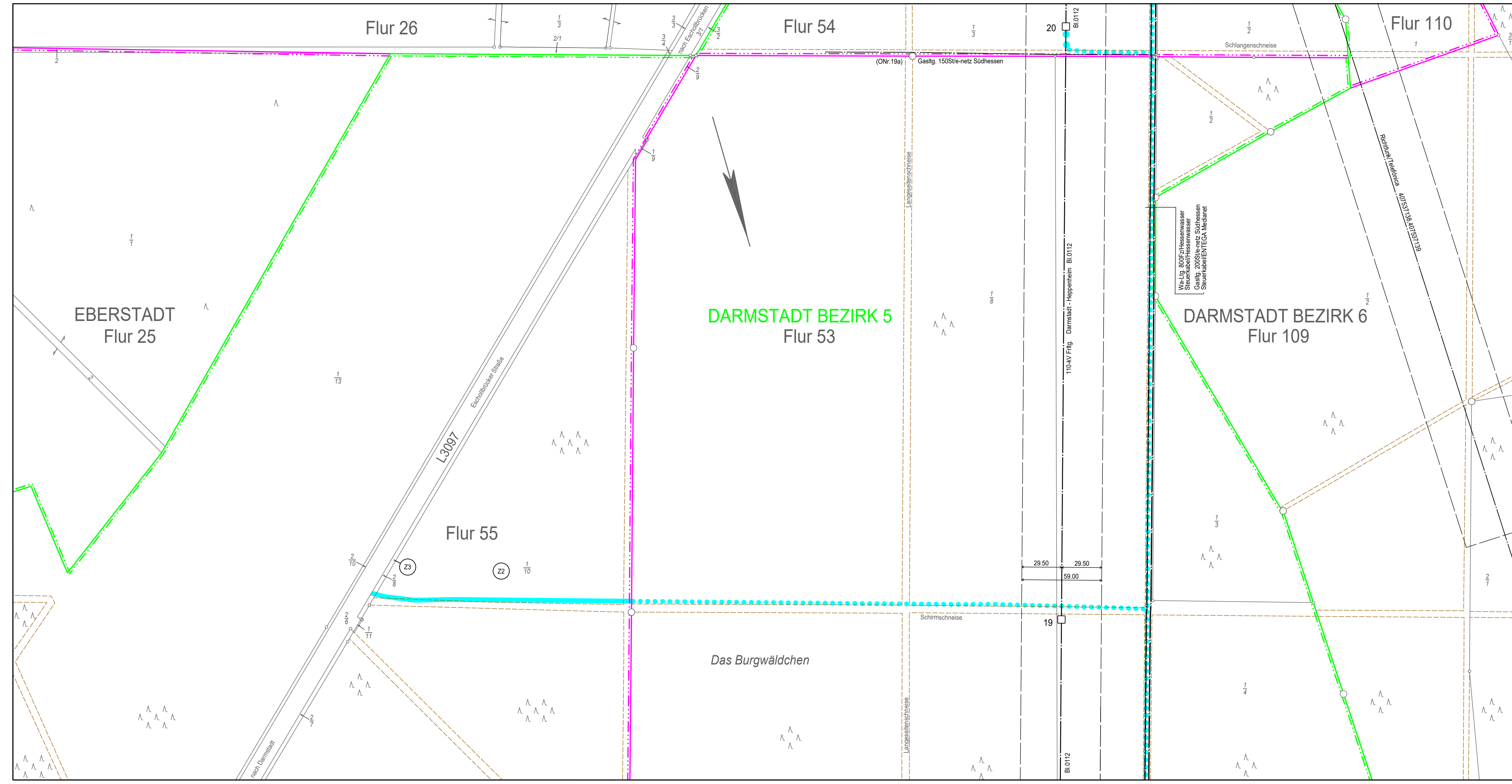
Planfeststellungsbehörde Siegel

Auslegungsvermerk der Gemeinde (Planfeststellungsbeschluss und festgestellter Plan (§ 43b EnWG))

Der Planfeststellungsbeschluss und Ausfertigung des festgestellten Planes
haben ausgelegen in der Zeit vom 20 ...
bis 20 ...
in der Gemeinde

Gemeinde Siegel

Stand:	11.11.2021	15:39:49
Erstellt:	10.09.2018	10:28:16
Inhalt:	Planung	



Legende

- Staatsgrenze
- Landesgrenze
- Reg.-Bez. Grenze
- Kreisgrenze
- Gemeindegrenze
- Gemarkungsgrenze
- Flurgrenze
- Hochspannungsfreileitung (Bestand)
- Hochspannungsfreileitung (Planung)
- Hochspannungsfreileitung (Bestand) wird demontiert
- Trag-/ Abspannmast (Bestand)
- Trag-/ Abspannmast (Planung)
- Trag-/ Abspannmast (Bestand) wird demontiert
- Hochspannungskabel geplant
- laufende Nr. der vom Schutzstreifen betroffenen Flurstücke in der Gemarkung
- laufende Nr. der ausschließlich von Zuwegungen oder Arbeitsflächen betroffenen Flurstücke in der Gemarkung
- Objektnummer lt. Kreuzungsverzeichnis
- Versorgungsleitung
- Planungen/ Flächenausweisungen nachrichtlich übernommen
- Topografie nachrichtlich übernommen
- Schutzstreifenrand
- Schutzstreifen (innerhalb der im Plankopf grün dargestellten Gemarkung)
- temporäre Arbeitsfläche innerhalb des Schutzstreifens (nachrichtliche Darstellung)
- temporäre Arbeitsfläche außerhalb des Schutzstreifens auf Flurstücken mit Schutzstreifenanspruchnahme
- temporäre Arbeitsfläche auf Flurstücken ohne Schutzstreifenanspruchnahme
- Zuwegung auf Flurstücken mit Schutzstreifenanspruchnahme
- Zuwegung auf Flurstücken ohne Schutzstreifenanspruchnahme
- provisorischer Mast
- Rand der für das Provisorium benötigten Fläche
- Achse Provisorium
- Brunnen / Beregnungsanlagen

Wa-Liq. 800Fz/Hessenwasser
Steuerkabel/Hessenwasser
Gaslgt. 200S/Ste-netz Südhessen
Steuerkabel/INTEGA Medinet

29.50 29.50
59.00

19

BI.0112

Änderung der 110-kV-Hochspannungsfreileitung Darmstadt - Heppenheim, Bl.0112

Abschnitt: Pkt.St.Stephan - Pfungstadt

Lageplan 1:2000 von Mast Nr. 19 bis Mast Nr. 23

Gemarkung	DARMSTADT BEZIRK 5	DARMSTADT BEZIRK 6	PFUNGSTADT
Gemeinde	Darmstadt	Darmstadt	Pfungstadt
Kreis	Darmstadt	Darmstadt	Darmstadt-Dieburg
Reg.-Präs.	Darmstadt	Darmstadt	Darmstadt
Land	Hessen	Hessen	Hessen
Katasteramt	Stadt Darmstadt	Stadt Darmstadt	Darmstadt-Dieburg LK
Grundbuchamt	Darmstadt	Darmstadt	Darmstadt

Auslegungsvermerk der Gemeinde (Anhörungsverfahren § 43a EnWG)

Der Plan hat ausgelegen in der Zeit vom 20 ...
in der Gemeinde 20 ...

Gemeinde Siegel

Planfeststellungsvermerk der Planfeststellungsbehörde

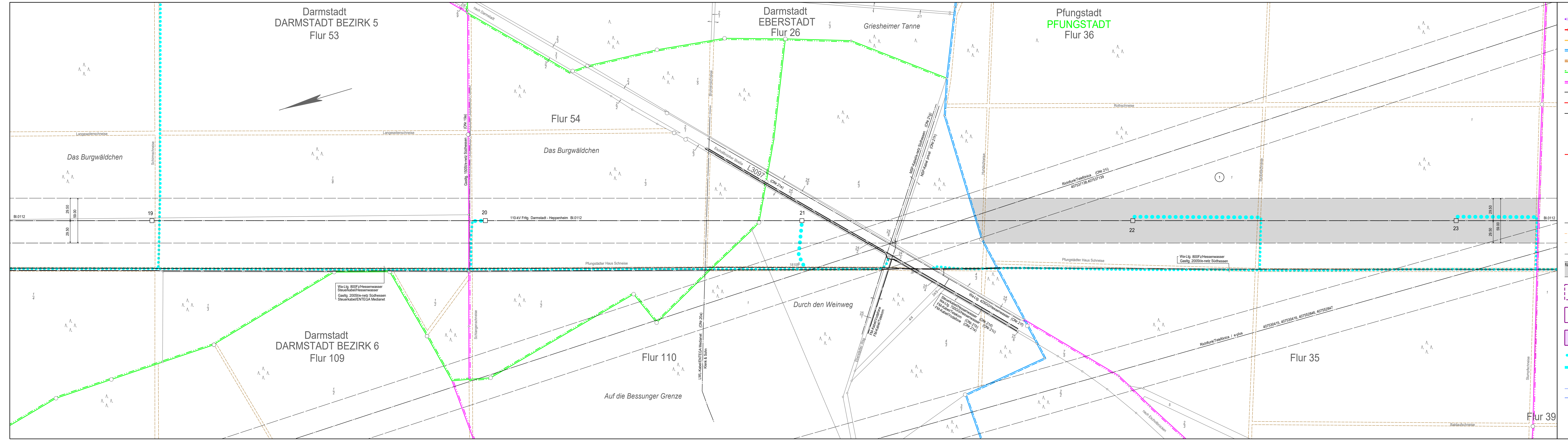
Nach § 43b EnWG planfestgestellt durch Beschluss vom 20 ...
Planfeststellungsbehörde Siegel

Auslegungsvermerk der Gemeinde (Planfeststellungsbeschluss und festgestellter Plan (§ 43b EnWG))

Der Planfeststellungsbeschluss und Ausfertigung des festgestellten Planes haben ausgelegen in der Zeit vom 20 ...
in der Gemeinde 20 ...

Gemeinde Siegel

Stand:	11.11.2021	15:39:38
Erstellt:	08.11.2021	13:27:46
Inhalt:	Planung	



Legende

- Staatsgrenze
- Landesgrenze
- Reg.-Bez. Grenze
- Kreisgrenze
- Gemeindegrenze
- Gemarkungsgrenze
- Flurgrenze
- Hochspannungsfreileitung (Bestand)
- Hochspannungsfreileitung (Planung)
- Hochspannungsfreileitung (Bestand) wird demoniert
- Trag-/ Abspannmast (Bestand)
- Trag-/ Abspannmast (Planung)
- Trag-/ Abspannmast (Bestand) wird demoniert
- Hochspannungskabel geplant
- laufende Nr. der vom Schutzstreifen betroffenen Flurstücke in der Gemarkung
- laufende Nr. der ausschließlich von Zuwegungen oder Arbeitsflächen betroffenen Flurstücke in der Gemarkung
- Objektnummer lt. Kreuzungsverzeichnis
- Versorgungsleitung
- Planungen/ Flächenausweisungen nachrichtlich übernommen
- Topografie nachrichtlich übernommen
- Schutzstreifenrand
- für die geplante Freileitung (innerhalb der im Plankopf grün dargestellten Gemarkung)
- temporäre Arbeitsfläche innerhalb des Schutzstreifens (nachrichtliche Darstellung)
- temporäre Arbeitsfläche außerhalb des Schutzstreifens auf Flurstücken mit Schutzstreifenanspruchnahme
- temporäre Arbeitsfläche auf Flurstücken ohne Schutzstreifenanspruchnahme
- Zuwegung auf Flurstücken mit Schutzstreifenanspruchnahme
- Zuwegung auf Flurstücken ohne Schutzstreifenanspruchnahme
- provisorischer Mast
- Rand der für das Provisorium benötigten Fläche
- Achse Provisorium
- Brunnen / Beregnungsanlagen

Änderung der 110-kV-Hochspannungsfreileitung Darmstadt - Heppenheim, BI.0112 Abschnitt: Pkt.St.Stephan - Pfungstadt

Lageplan 1:2000 von Mast Nr. 23 bis Portal P003

Gemarkung : PFGUNGSTADT
Gemeinde : Pfungstadt
Kreis : Darmstadt-Dieburg
Reg.-Präs. : Darmstadt
Land : Hessen
Katasteramt : Darmstadt-Dieburg LK
Grundbuchamt : Darmstadt

Auslegungsvermerk der Gemeinde
(Anhörungsverfahren § 43a EnWG)
Der Plan hat ausgelegen in der Zeit vom 20...
in der Gemeinde bis 20...

Gemeinde

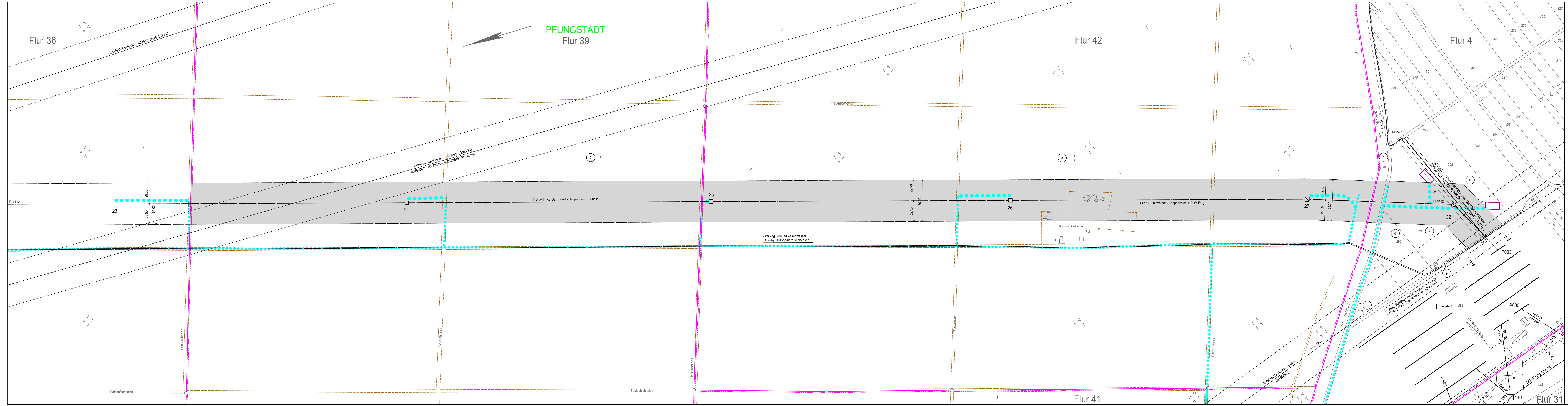
Planfeststellungsvermerk der Planfeststellungsbehörde
Nach § 43b EnWG planfestgestellt durch Beschluss vom 20...

Planfeststellungsbehörde

Auslegungsvermerk der Gemeinde
(Planfeststellungsbeschluss und festgestellter Plan (§ 43b EnWG))
Der Planfeststellungsbeschluss und Ausfertigung des festgestellten Planes
haben ausgelegen in der Zeit vom 20...
in der Gemeinde bis 20...

Gemeinde

Stand:	11.11.2021	15:39:59
Erstellt:	04.05.2017	11:26:30
Inhalt:	Planung	



Legende

- Staatsgrenze
- Landesgrenze
- Reg.-Bez. Grenze
- Kreisgrenze
- Gemeindegrenze
- Gemarkungsgrenze
- Flurgrenze
- Hochspannungsfreileitung (Bestand)
- Hochspannungsfreileitung (Planung)
- Hochspannungsfreileitung (Bestand) wird demontiert
- Trag-/ Abspannmast (Bestand)
- Trag-/ Abspannmast (Planung)
- Trag-/ Abspannmast (Bestand) wird demontiert
- Hochspannungskabel geplant
- laufende Nr. der vom Schutzstreifen betroffenen Flurstücke in der Gemarkung
- laufende Nr. der ausschließlich von Zuwegungen oder Arbeitsflächen betroffenen Flurstücke in der Gemarkung
- Objektnummer lt. Kreuzungsverzeichnis
- Versorgungsleitung
- Planungen/ Flächenausweisungen nachrichtlich übernommen
- Topografie nachrichtlich übernommen
- Schutzstreifenrand
- Schutzstreifen (innerhalb der im Plankopf grün dargestellten Grundstücksfläche)
- temporäre Arbeitsfläche innerhalb des Schutzstreifens (nachrichtliche Darstellung)
- temporäre Arbeitsfläche außerhalb des Schutzstreifens auf Flurstücken mit Schutzstreifenanspruchnahme
- temporäre Arbeitsfläche auf Flurstücken ohne Schutzstreifenanspruchnahme
- Zuwegung auf Flurstücken mit Schutzstreifenanspruchnahme
- Zuwegung auf Flurstücken ohne Schutzstreifenanspruchnahme
- provisorischer Mast
- Rand der für das Provisorium benötigten Fläche
- Achse Provisorium
- Brunnen / Beregnungsanlagen

Änderung der 110-kV-Hochspannungsfreileitung Darmstadt - Heppenheim, Bl.0112

Abschnitt: Pkt.St.Stephan - Pfungstadt
- Ergänzung der Zuwegung zu den Masten -

Lageplan 1:2000

von Mast Nr. 26 bis Mast Nr. 32

Gemarkung : **PFUNGSTADT**
Gemeinde : Pfungstadt

Kreis : Darmstadt-Dieburg
Reg.-Präs. : Darmstadt
Land : Hessen
Katasteramt : Darmstadt-Dieburg LK
Grundbuchamt: Darmstadt

Auslegungsvermerk der Gemeinde (Anhörungsverfahren § 43a EnWG)

Der Plan hat ausgelegen in der Zeit vom 20 ...
bis 20 ...

Gemeinde



Planfeststellungsvermerk der Planfeststellungsbehörde

Nach § 43b EnWG planfestgestellt durch Beschluss vom 20 ...

Planfeststellungsbehörde



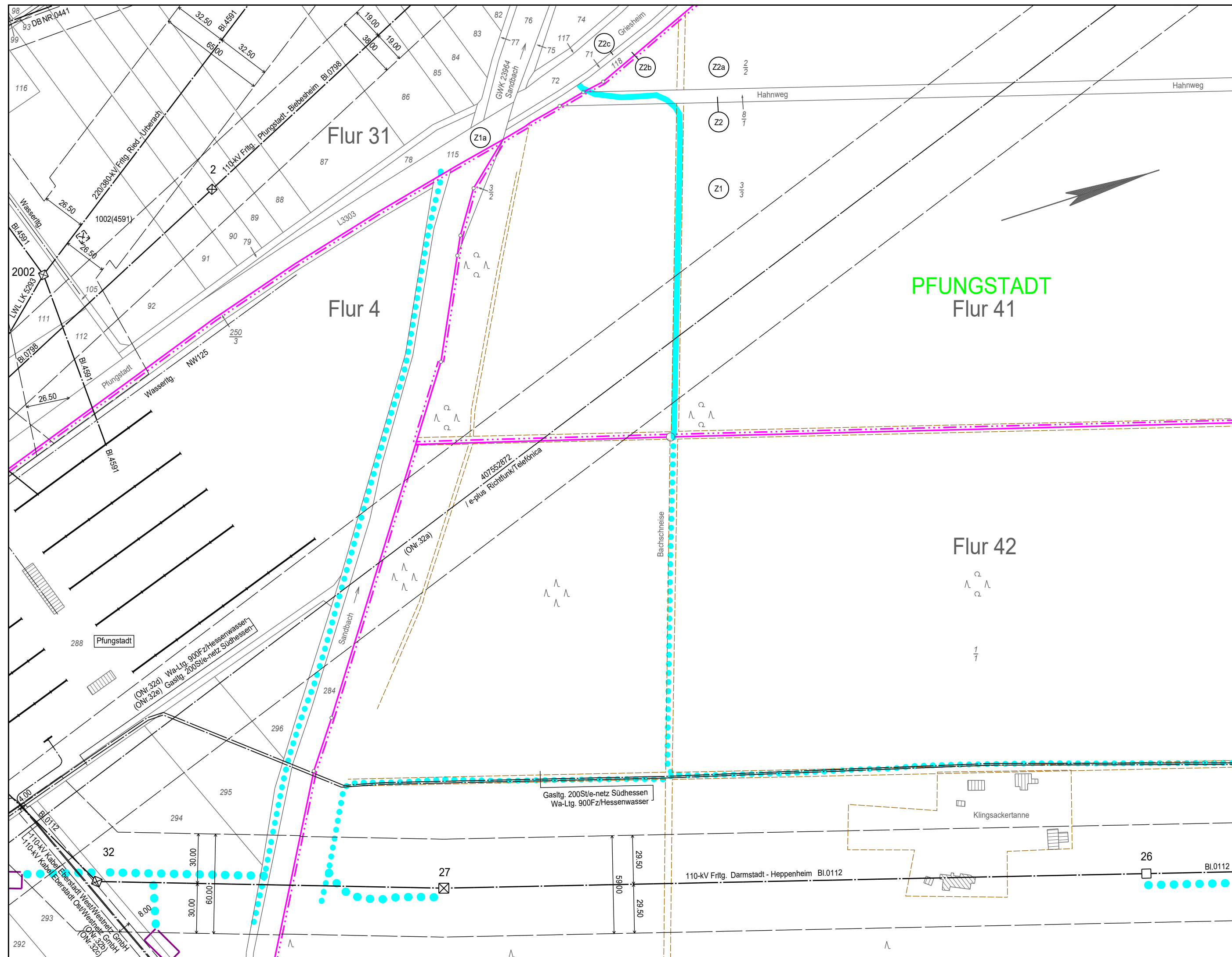
Auslegungsvermerk der Gemeinde (Planfeststellungsbeschluss und festgestellter Plan (§ 43b EnWG))

Der Planfeststellungsbeschluss und Ausfertigung des festgestellten Planes
haben ausgelegen in der Zeit vom 20 ...
bis 20 ...

Gemeinde



Stand:	11.11.2021	15:40:09
Erstellt:	27.08.2018	11:28:00
Inhalt:	Planung	



Legende

- Staatsgrenze
- Landesgrenze
- Reg.-Bez. Grenze
- Kreisgrenze
- Gemeindegrenze
- Gemarkungsgrenze
- Flurgrenze
- Hochspannungsfreileitung (Bestand)
- Hochspannungsfreileitung (Planung)
- Hochspannungsfreileitung (Bestand) wird demontiert
- Trag-/ Abspannmast (Bestand)
- Trag-/ Abspannmast (Planung)
- Trag-/ Abspannmast (Bestand) wird demontiert
- Hochspannungskabel geplant

- laufende Nr. der vom Schutzstreifen betroffenen Flurstücke in der Gemarkung
- laufende Nr. der ausschließlich von Zuwegungen oder Arbeitsflächen betroffenen Flurstücke in der Gemarkung
- Objektnummer lt. Kreuzungsverzeichnis
- Versorgungsleitung
- Planungen/ Flächenausweisungen nachrichtlich übernommen
- Topografie nachrichtlich übernommen
- Schutzstreifenrand
- für die geplante Freileitung zu beschränkende Grundstücksfläche
- temporäre Arbeitsfläche innerhalb des Schutzstreifens (nachrichtliche Darstellung)
- temporäre Arbeitsfläche außerhalb des Schutzstreifens auf Flurstücken mit Schutzstreifenanspruchnahme
- temporäre Arbeitsfläche auf Flurstücken ohne Schutzstreifenanspruchnahme
- Zuwegung auf Flurstücken mit Schutzstreifenanspruchnahme
- Zuwegung auf Flurstücken ohne Schutzstreifenanspruchnahme
- provisorischer Mast
- Rand der für das Provisorium benötigten Fläche
- Achse Provisorium
- Brunnen / Beregnungsanlagen