

westnetz

Wir sind das Netz der
westenergie

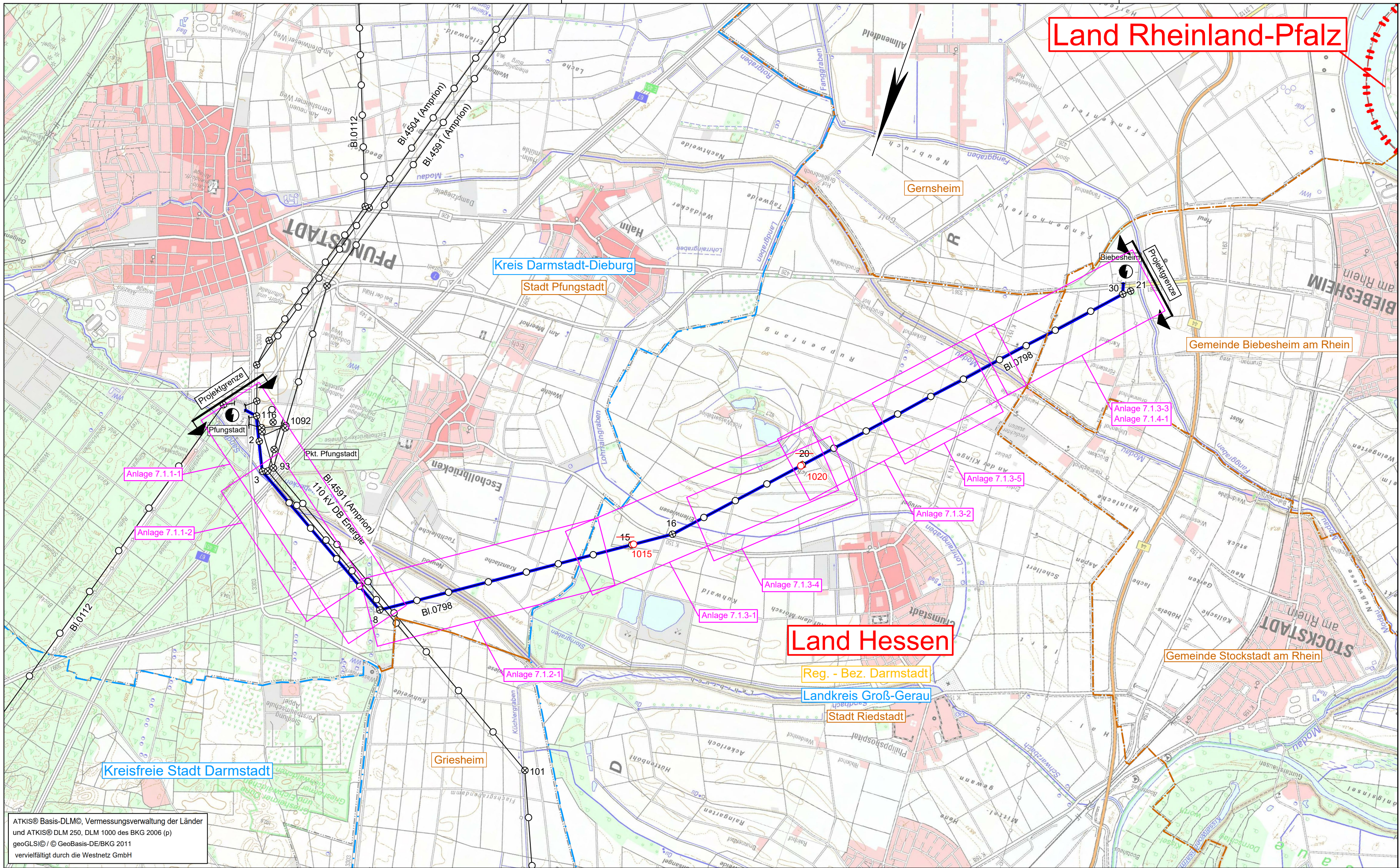
Änderung der
110-kV-Hochspannungsfreileitung

Pfungstadt – Biebesheim (Bl. 0798)

durch Leistungserhöhung
mit Hochtemperaturleiterseilen

Planfeststellungsverfahren
Anlage 07 – Lagepläne (1:2.000)

Westnetz GmbH
Spezialservice Strom
Genehmigungen
Florianstr. 15 - 21
44139 Dortmund



Land Rheinland-Pfalz

Land Hessen

Legende

- Staatsgrenze
- Landesgrenze
- Reg.-Bez. Grenze
- Kreisgrenze
- Gemeindegrenze
- Umspannanlage (Bestand)
- Umspannanlage (Planung)
- Hochspannungsfreileitung (Bestand)
- Hochspannungsfreileitung (Bestand) wird demontiert
- Hochspannungsfreileitung (Planung)
- Hochspannungsfreileitung (Planung) in bestehender Leitungssache
- Zubeseilung
- Trag-/ Abspannmast (Bestand)
- Trag-/ Abspannmast (Bestand) wird demontiert
- Trag-/ Abspannmast (Planung)
- Trag-/ Abspannmast (Planung) an bestehendem Standort
- Hochspannungskabel (Bestand)
- Hochspannungskabel (Planung)
- Provisorium
- Wald
- Blattsschnitte der Lagepläne
- Planung nachrichtlich übernommen

westnetz

Anlage 7-1

Leistungserhöhung zwischen Pfungstadt - Biebesheim, Bl. 0798

110-kV-Hochspannungsfreileitung Pfungstadt - Biebesheim, Bl. 0798

Abschnitt: Pfungstadt - Pkt. Pfungstadt, Abschnitt: Pkt. Pfungstadt - Biebesheim

Übersichtsplan 1 : 25000

Auslegungsvermerk der Gemeinde (Anhörungsverfahren § 43a EnWG i.V.m. § 73 VwVfG)

Der Plan hat ausgelegen in der Zeit vom 20 bis 20

Gemeinde

Siegel

Planfeststellungsvermerk der Planfeststellungsbehörde

Nach § 43b EnWG i.V.m. § 74 VwVfG planfestgestellt durch Beschluss vom 20

Planfeststellungsbehörde

Siegel

Auslegungsvermerk der Gemeinde (Planfeststellungsbeschluss und festgestellter Plan (§ 43b EnWG i.V.m. § 74 VwVfG))

Der Planfeststellungsbeschluss und Ausfertigung des festgestellten Planes haben ausgelegen in der Zeit vom 20 bis 20

Gemeinde

Siegel

Zur Planfertigung verwendete TK25: 4605510, 4605515, 4605520, 4655510, 4655515, 4655520, 4705510, 4705515, 4705520

Stand:	31.03.2022	09:50:59
Erstellt:	31.03.2022	09:11:07
Inhalt:	Genehmigungsplanung	

Im Stocken 6
88444 Ummendorf
Fon +49 7351 44098-0
Fax +49 7351 44098-99
info@cteam.de
www.cteam.de



westnetz

DRW-S-L

ATKIS® Basis-DLM®, Vermessungsverwaltung der Länder und ATKIS® DLM 250, DLM 1000 des BKG 2006 (p) geoGLS® © GeoBasis-DE/BKG 2011 vervielfältigt durch die Westnetz GmbH

Leistungserhöhung zwischen Pfungstadt - Biebesheim, Bl. 0798

110-kV-Hochspannungsfreileitung Pfungstadt - Biebesheim, Bl. 0798

Abschnitt: Pfungstadt - Pkt. Pfungstadt
Abschnitt: Pkt. Pfungstadt - Biebesheim

Lageplan 1 : 2000

von Po/116(4504)/2 bis Mast 8

GEMARKUNG	Pfungstadt	ESCHOLLBRÜCKEN
Gemeinde	Pfungstadt	Pfungstadt
Verbandsgemeinde	Kreis Darmstadt-Dieburg	Darmstadt-Dieburg
Kreis	Darmstadt	Darmstadt
Land	Hessen	Hessen
Katasteramt	Darmstadt-Dieburg LK Darmstadt	Amr für Bodenmanagement Heppen Darmstadt
Grundbuchamt	Darmstadt	Darmstadt

Auslegungsvermerk der Gemeinde

(Anhörungsverfahren § 43a EnWG)

Der Plan hat ausliegen in der Zeit

vom	20
bis	20

in der Gemeinde

Siegel

Planfeststellungsvermerk der Planfeststellungsbehörde

Nach § 43b EnWG planfestgestellt durch Beschluss

vom	20
bis	20

in der Gemeinde

Siegel

Auslegungsvermerk der Gemeinde

(Planfeststellungsbeschluss und festgestellter Plan (§ 43b EnWG))

Der Planfeststellungsbeschluss und Ausfertigung des festgestellten Planes haben ausliegen in der Zeit

vom	20
bis	20

in der Gemeinde

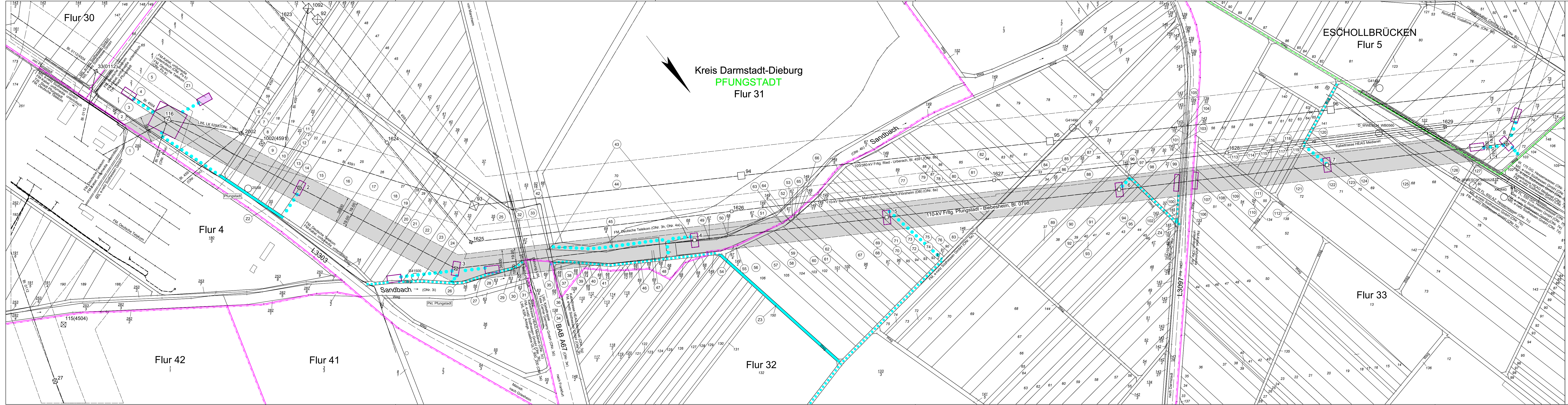
Siegel

Stand:	30.06.2016	08:10:14
Erstellt:	31.03.2022	08:09:26
Inhalt:	Genehmigungsplanung	

Im Stocken 6
8844 Ulmendorf
Fon +49 7351 44098-0
Fax +49 7351 44098-99
info@cteam.de
www.cteam.de



DRW-S-L



Legende

- Staatsgrenze
- Landesgrenze
- Reg.-Bez. Grenze
- Kreisgrenze
- Gemeindegrenze
- Gemarkungsgrenze
- Flurgrenze
- Hochspannungsfreileitung (Bestand)
- Hochspannungsfreileitung (Planung)
- Hochspannungsfreileitung (Bestand) wird demontiert
- Trag-/ Abspannmast (Bestand)
- Trag-/ Abspannmast (Planung)
- Trag-/ Abspannmast (Bestand) wird demontiert
- Hochspannungskabel geplant
- laufende Nr. der vom Schutzstreifen betroffenen Flurstücke in der Gemarkung
- laufende Nr. der ausschließlich von Zuwegungen oder Arbeitsflächen betroffenen Flurstücke in der Gemarkung
- Objektnummer
- It. Kreuzungsverzeichnis
- Versorgungsleitung
- Planungen/ Flächenausweisungen nachrichtlich übernehmen
- Topografie nachrichtlich übernehmen
- Schutzstreifenrand
- Schutzstreifen (Innerhalb der im Plankopf grün dargestellten Gemarkung)

- temporäre Arbeitsfläche innerhalb des Schutzstreifens
- temporäre Arbeitsfläche außerhalb des Schutzstreifens auf Flurstücken mit Schutzstreifenanspruchnahme
- temporäre Arbeitsfläche auf Flurstücken ohne Schutzstreifenanspruchnahme
- Zuwegung auf Flurstücken mit Schutzstreifenanspruchnahme
- Zuwegung auf Flurstücken ohne Schutzstreifenanspruchnahme
- Achse Provisorium
- provisorischer Mast
- Rand der für das Provisorium benötigten Fläche



Leistungserhöhung zwischen Pfungstadt - Biebesheim, Bl. 0798

110-kV-Hochspannungsfreileitung Pfungstadt - Biebesheim, Bl. 0798

Abschnitt: Pkt. Pfungstadt - Biebesheim

Lageplan 1 : 2000

Zuwegung

GEMARKUNG	PFUNGSTADT	ESCHOLLBRÜCKEN
Gemeinde	Pfungstadt	Pfungstadt, Stadt
Verbandsgemeinde	Pfungstadt, Stadt	Darmstadt-Dieburg
Kreis	Darmstadt-Dieburg	Darmstadt
Reg.-Bez.	Darmstadt	Hessen
Land	Hessen	Land
Katasteramt	Darmstadt-Dieburg LK	Land
Grundbuchamt	Darmstadt	Land

Auslegungsvermerk der Gemeinde (Anhörungsverfahren § 43a EnWG)		
Der Plan hat ausgelegen in der Zeit	vom	20
	bis	20
in der Gemeinde		

Gemeinde Siegel

Planfeststellungsvermerk der Planfeststellungsbehörde		
Nach § 43b EnWG planfestgestellt durch Beschluss	vom	20
Planfeststellungsbehörde		
		Siegel

Auslegungsvermerk der Gemeinde
(Planfeststellungsbeschluss und festgestellter Plan (§ 43b EnWG))

Der Planfeststellungsbeschluss und Ausfertigung des festgestellten Planes haben ausgelegen in der Zeit	vom	20
	bis	20
in der Gemeinde		

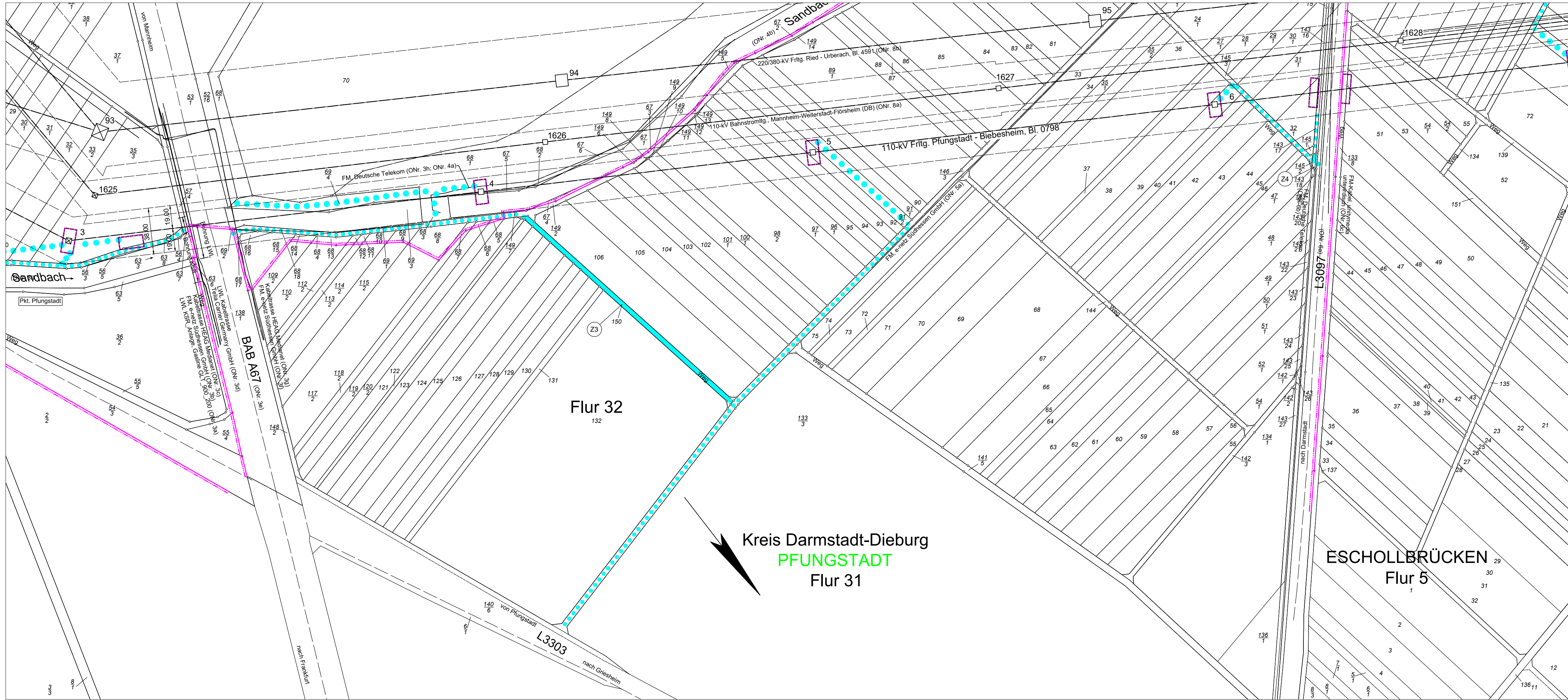
Gemeinde Siegel

Stand:	30.06.2016	08:17:06
Erstellt:	01.04.2022	08:14:40
Inhalt:	Genehmigungsplanung	

Im Stocken 6
88444 Ummendorf
Fon +49 7351 44098-0
Fax +49 7351 44098-99
info@cteam.de
www.cteam.de



DRW-S-L



Legende

- Staatsgrenze
- Landesgrenze
- Reg.-Bez. Grenze
- Kreisgrenze
- Gemeindegrenze
- Gemarkungsgrenze
- Flurgrenze
- Hochspannungsfreileitung (Bestand)
- Hochspannungsfreileitung (Planung)
- Hochspannungsfreileitung (Bestand) wird demontiert
- Trag-/ Abspannmast (Bestand)
- Trag-/ Abspannmast (Planung)
- Trag-/ Abspannmast (Bestand) wird demontiert
- Hochspannungskabel geplant
- laufende Nr. der vom Schutzstreifen betroffenen Flurstücke in der Gemarkung
- laufende Nr. der ausschließlich von Zuwegungen oder Arbeitsflächen betroffenen Flurstücke in der Gemarkung
- Objektnummer lt. Kreuzungsverzeichnis
- Versorgungsleitung
- Planungen/ Flächenausweisungen nachrichtlich übernommen
- Topografie nachrichtlich übernommen
- Schutzstreifenrand
- Schutzstreifen (innerhalb der im Plankopf grün dargestellten Gemarkung)
- temporäre Arbeitsfläche innerhalb des Schutzstreifens
- temporäre Arbeitsfläche außerhalb des Schutzstreifens auf Flurstücken mit Schutzstreifenanspruchnahme
- temporäre Arbeitsfläche auf Flurstücken ohne Schutzstreifenanspruchnahme
- Zuwegung auf Flurstücken mit Schutzstreifenanspruchnahme
- Zuwegung auf Flurstücken ohne Schutzstreifenanspruchnahme
- Achse Provisorium
- provisorischer Mast
- Rand der für das Provisorium benötigten Fläche

Kreis Darmstadt-Dieburg
PFUNGSTADT
Flur 31

Flur 32

ESCHOLLBRÜCKEN
Flur 5

Leistungserhöhung zwischen Pfungstadt - Biebesheim, Bl. 0798

110-kV-Hochspannungsfreileitung Pfungstadt - Biebesheim, Bl. 0798

Abschnitt: Pkt. Pfungstadt - Biebesheim

Lageplan 1 : 2000

von Mast 8 bis Mast 14

GEMARKUNG	PFUNGSTADT	ESCHOLLBRÜCKEN	CRUMSTADT
Gemeinde	Pfungstadt	Pfungstadt	Riedstadt
Verbandsgemeinde	Pfungstadt, Stadt	Pfungstadt, Stadt	Riedstadt, Stadt
Kreis	Darmstadt-Dieburg	Darmstadt-Dieburg	Groß-Gerau
Reg.-Bez.	Darmstadt	Darmstadt	Darmstadt
Land	Hessen	Hessen	Hessen
Katasteramt	Darmstadt-Dieburg LK	Am für Bodenmanagement Heppen	Hessen
Grundbuchamt	Darmstadt	Darmstadt	Groß-Gerau LK
			Groß-Gerau

Auslegungsvermerk der Gemeinde (Anhörungsverfahren § 43a EnWG)			
Der Plan hat ausgelegen in der Zeit	vom	20	
	bis	20	
in der Gemeinde			

Gemeinde	Siegel
-----------------	--------

Planfeststellungsvermerk der Planfeststellungsbehörde Nach § 43b EnWG planfestgestellt durch Beschluss			
	vom	20	
Planfeststellungsbehörde	Siegel		

Auslegungsvermerk der Gemeinde (Planfeststellungsbeschluss und festgestellter Plan (§ 43b EnWG))			
Der Planfeststellungsbeschluss und Ausfertigung des festgestellten Planes haben ausgelegen in der Zeit	vom	20	
	bis	20	
in der Gemeinde			

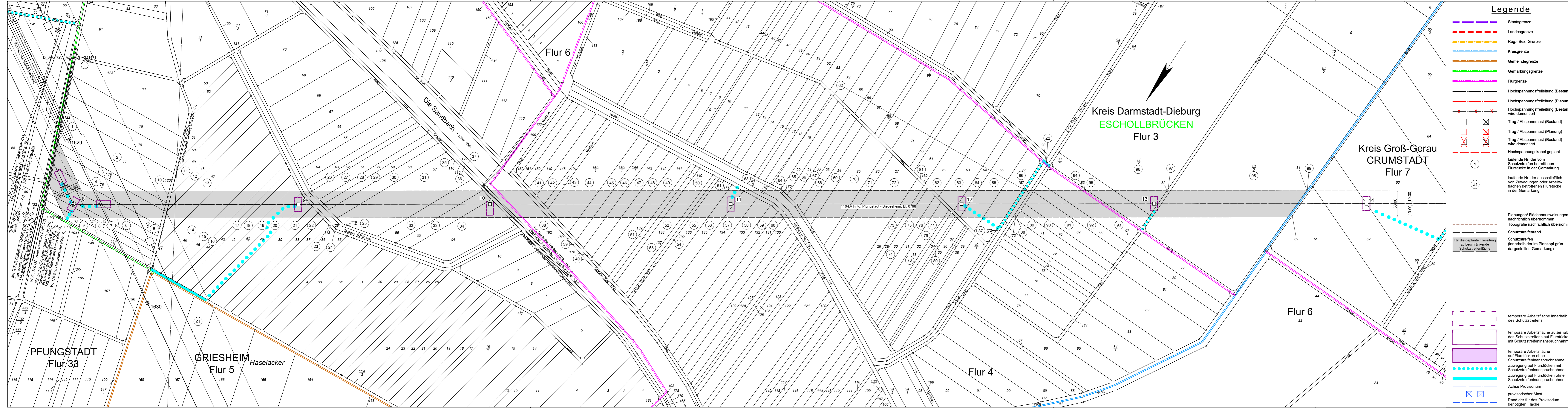
Gemeinde	Siegel
-----------------	--------

Stand:	30.06.2016	08:23:35
Erstellt:	31.03.2022	08:09:26
Inhalt:	Genehmigungsplanung	

im Stocken 6
88444 Ummerdorf
Fon +49 7351 44098-0
Fax +49 7351 44098-99
info@team.de
www.team.de



westnetz
DRW-S-L



Legende

- Staatsgrenze
- Landesgrenze
- Reg.-Bez. Grenze
- Kreisgrenze
- Gemeindegrenze
- Gemarkungsgrenze
- Flurgrenze
- Hochspannungsfreileitung (Bestand)
- Hochspannungsfreileitung (Planung)
- Hochspannungsfreileitung (Bestand) wird demontiert
- Trag-/ Abspannmast (Bestand)
- Trag-/ Abspannmast (Planung)
- Trag-/ Abspannmast (Bestand) wird demontiert
- Hochspannungskabel geplant
- laufende Nr. der vom Schutzbereich betroffenen Flurstücke in der Gemarkung
- laufende Nr. der ausschließlich von Zuwegungen oder Arbeitsflächen betroffenen Flurstücke in der Gemarkung

- Planungen/ Flächenausweisungen nachrichtlich übernommen
- Topografie nachrichtlich übernommen
- Schutzbereich
- Schutzbereich (innerhalb der im Plankopf grün dargestellten Gemarkung)

- temporäre Arbeitsfläche innerhalb des Schutzbereichs
- temporäre Arbeitsfläche außerhalb des Schutzbereichs auf Flurstücken mit Schutzbereichsanspruchnahme
- temporäre Arbeitsfläche auf Flurstücken ohne Schutzbereichsanspruchnahme
- Zuwegung auf Flurstücken mit Schutzbereichsanspruchnahme
- Zuwegung auf Flurstücken ohne Schutzbereichsanspruchnahme
- Achse Provisorium
- provisorischer Mast
- Rand der für das Provisorium benötigten Fläche

Leistungserhöhung zwischen Pfungstadt - Biebesheim, Bl. 0798

110-kV-Hochspannungsfreileitung Pfungstadt - Biebesheim, Bl. 0798

Abschnitt: Pkt. Pfungstadt - Biebesheim

Lageplan 1 : 2000

von Mast 14 bis Mast 20

GEMARKUNG	CRUMSTADT
Gemeinde	Riedstadt
Verbandsgemeinde	Riedstadt, Stadt
Kreis	Groß-Gerau
Reg.-Bez.	Darmstadt
Land	Hessen
Katasteramt	Groß-Gerau LK
Grundbuchamt	Groß-Gerau

Auslegungsvermerk der Gemeinde (Anhörungsverfahren § 43a EnWG)	
Der Plan hat ausgelegen in der Zeit	vom 20
	bis 20
in der Gemeinde	

Gemeinde (Siegel)

Planfeststellungsvermerk der Planfeststellungsbehörde Nach § 43b EnWG planfestgestellt durch Beschluss	
	vom 20
	bis 20
in der Gemeinde	

Planfeststellungsbehörde (Siegel)

Auslegungsvermerk der Gemeinde (Planfeststellungsbeschluss und festgestellter Plan (§ 43b EnWG))	
Der Planfeststellungsbeschluss und Ausfertigung des festgestellten Planes haben ausgelegen in der Zeit	vom 20
	bis 20
in der Gemeinde	

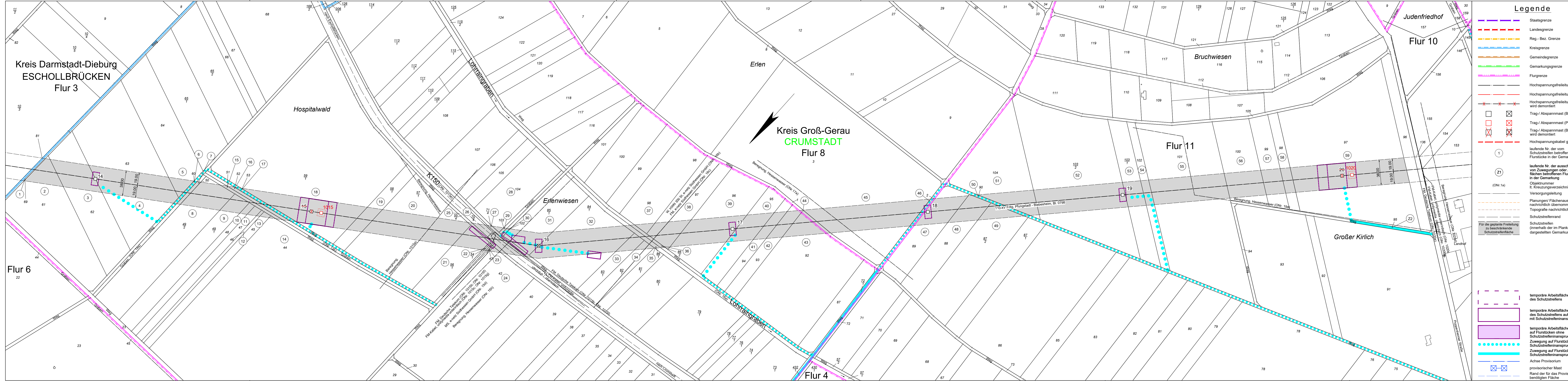
Gemeinde (Siegel)

Stand:	30.06.2016	08:26:04
Erstellt:	31.03.2022	08:09:26
Inhalt:	Genehmigungsplanung	

Im Stocken 6
8844 Lilmendorf
Fon +49 7351 44098-0
Fax +49 7351 44098-99
info@cteam.de
www.cteam.de

cteam

westnetz
DRW-S-L



- ### Legende
- Staatsgrenze
 - Landesgrenze
 - Reg.-Bez. Grenze
 - Kreisgrenze
 - Gemeindegrenze
 - Gemarkungsgrenze
 - Flurgrenze
 - Hochspannungsfreileitung (Bestand)
 - Hochspannungsfreileitung (Planung)
 - Hochspannungsfreileitung (Bestand) wird demontiert
 - Trag-/ Abspannmast (Bestand)
 - Trag-/ Abspannmast (Planung)
 - Trag-/ Abspannmast (Bestand) wird demontiert
 - Hochspannungskabel geplant
 - laufende Nr. der vom Schutzstreifen betroffenen Flurstücke in der Gemarkung
 - laufende Nr. der ausschließlich von Zuwegungen oder Arbeitsflächen betroffenen Flurstücke in der Gemarkung
 - Objektnummer lt. Kreuzungsverzeichnis
 - Versorgungsleitung
 - Planungen/ Flächenausweisungen nachrichtlich übernehmen
 - Topografie nachrichtlich übernehmen
 - Schutzstreifenrand
 - Schutzstreifen (innerhalb der im Plankopf grün dargestellten Gemarkung)
 - temporäre Arbeitsfläche innerhalb des Schutzstreifens
 - temporäre Arbeitsfläche außerhalb des Schutzstreifens auf Flurstücken mit Schutzstreifenanspruchnahme
 - temporäre Arbeitsfläche auf Flurstücken ohne Schutzstreifenanspruchnahme
 - Zuwegung auf Flurstücken mit Schutzstreifenanspruchnahme
 - Zuwegung auf Flurstücken ohne Schutzstreifenanspruchnahme
 - Achse Provisorium
 - provisorischer Mast
 - Rand der für das Provisorium benötigten Fläche



Leistungserhöhung zwischen
 Pfungstadt - Biebesheim, Bl. 0798
 110-kV-Hochspannungsfreileitung
 Pfungstadt - Biebesheim, Bl. 0798
 Abschnitt: Pkt. Pfungstadt - Biebesheim

Lageplan 1 : 2000
 von Mast 1020 bis Mast 26

- GEMARKUNG : CRUMSTADT
- Gemeinde : Riedstadt
- Verbandsgemeinde : Riedstadt, Stadt
- Kreis : Groß-Gerau
- Reg.-Bez. : Darmstadt
- Land : Hessen
- Katastramt : Groß-Gerau LK
- Grundbuchamt : Groß-Gerau

Auslegungsvermerk der Gemeinde
 (Anhörungsverfahren § 43a EnWG)
 Versorgungsleitung
 Der Plan hat ausgelegen in der Zeit vom 20 ...
 bis 20 ...

Gemeinde Siegel

Planfeststellungsvermerk der Planfeststellungsbehörde
 Nach § 43b EnWG planfestgestellt durch Beschluss vom 20 ...

Planfeststellungsbehörde Siegel

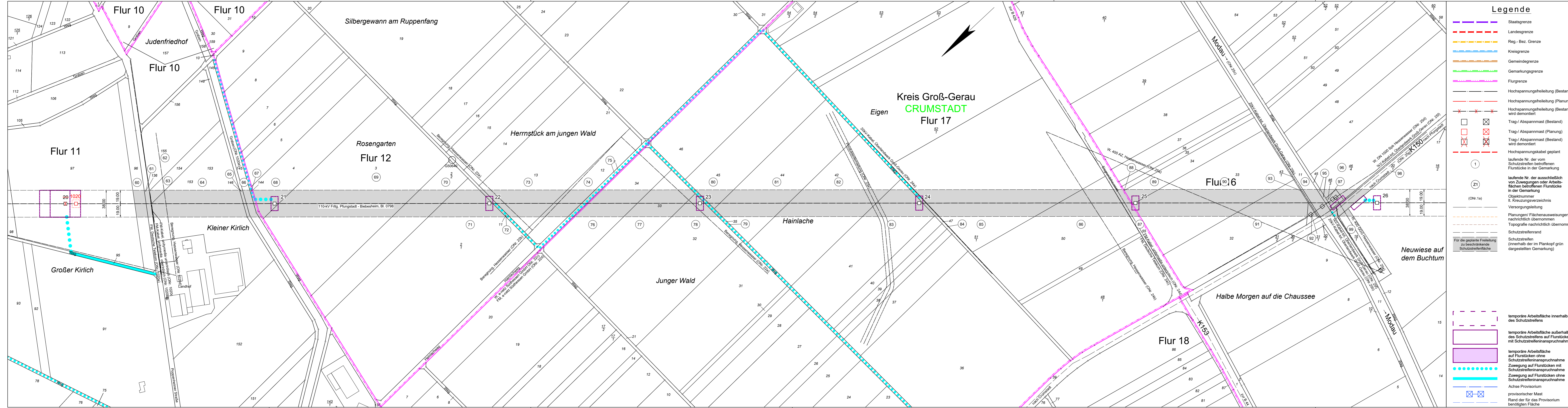
Auslegungsvermerk der Gemeinde
 (Planfeststellungsbeschluss und festgestellter Plan (§ 43b EnWG)
 Der Planfeststellungsbeschluss und Ausfertigung des festgestellten Planes
 haben ausgelegen in der Zeit vom 20 ...
 bis 20 ...

Gemeinde Siegel

Stand:	30.06.2016	08:39:52
Erstellt:	31.03.2022	08:09:26
Inhalt:	Genehmigungsplanung	



DRW-S-L



Legende

- Staatsgrenze
- Landesgrenze
- Reg.-Bez. Grenze
- Kreisgrenze
- Gemeindegrenze
- Gemarkungsgrenze
- Flurgrenze
- Hochspannungsfreileitung (Bestand)
- Hochspannungsfreileitung (Planung)
- Hochspannungsfreileitung (Bestand) wird demontiert
- Trag-/ Abspannmast (Bestand)
- Trag-/ Abspannmast (Planung)
- Trag-/ Abspannmast (Bestand) wird demontiert
- Hochspannungskabel geplant
- laufende Nr. der vom Schutzstreifen betroffenen Flurstücke in der Gemarkung
- laufende Nr. der ausschließlich von Zuwegungen oder Arbeitsflächen betroffenen Flurstücke in der Gemarkung
- Objektnummer lt. Kreuzungsverzeichnis Versorgungsleitung
- Planungen/ Flächenausweisungen nachrichtlich übernommen
- Topografie nachrichtlich übernommen
- Schutzstreifenrand
- Schutzstreifen (innerhalb der im Plankopf grün dargestellten Gemarkung)

Für die geplante Freileitung zu beschränkende Schutzstreifenfläche

- temporäre Arbeitsfläche innerhalb des Schutzstreifens
- temporäre Arbeitsfläche außerhalb des Schutzstreifens auf Flurstücken mit Schutzstreifenanspruchnahme
- temporäre Arbeitsfläche auf Flurstücken ohne Schutzstreifenanspruchnahme
- Zuwegung auf Flurstücken mit Schutzstreifenanspruchnahme
- Zuwegung auf Flurstücken ohne Schutzstreifenanspruchnahme
- Achse Provisorium
- provisorischer Mast
- Rand der für das Provisorium benötigten Fläche



Leistungserhöhung zwischen Pfungstadt - Biebesheim, Bl. 0798

110-kV-Hochspannungsfreileitung Pfungstadt - Biebesheim, Bl. 0798

Abschnitt: Pkt. Pfungstadt - Biebesheim

Lageplan 1 : 2000

von Mast 26 bis Mast 30/Portal

GEMARKUNG	CRUMSTADT	BIEBESHEIM
Gemeinde	Riedstadt	Biebesheim am Rhein
Verbandsgemeinde	Groß-Gerau, Stadt	Biebesheim am Rhein
Kreis	Groß-Gerau	Groß-Gerau
Reg.-Bez.	Darmstadt	Darmstadt
Land	Hessen	Hessen
Katasteramt	Groß-Gerau LK	Groß-Gerau LK
Grundbuchamt	Groß-Gerau	Groß-Gerau

Auslegungsvermerk der Gemeinde
(Anhörungsverfahren § 43a EnWG)

Der Plan hat ausgelegen in der Zeit vom (ONr.1a) 20 bis 20

in der Gemeinde

Gemeinde Siegel

Planfeststellungsvermerk der Planfeststellungsbehörde
Nach § 43b EnWG planfestgestellt durch Beschluss vom 20

Planfeststellungsbehörde Siegel

Auslegungsvermerk der Gemeinde
(Planfeststellungsbeschluss und festgestellter Plan (§ 43b EnWG)

Der Planfeststellungsbeschluss und Ausfertigung des festgestellten Planes haben ausgelegen in der Zeit vom 20 bis 20

in der Gemeinde

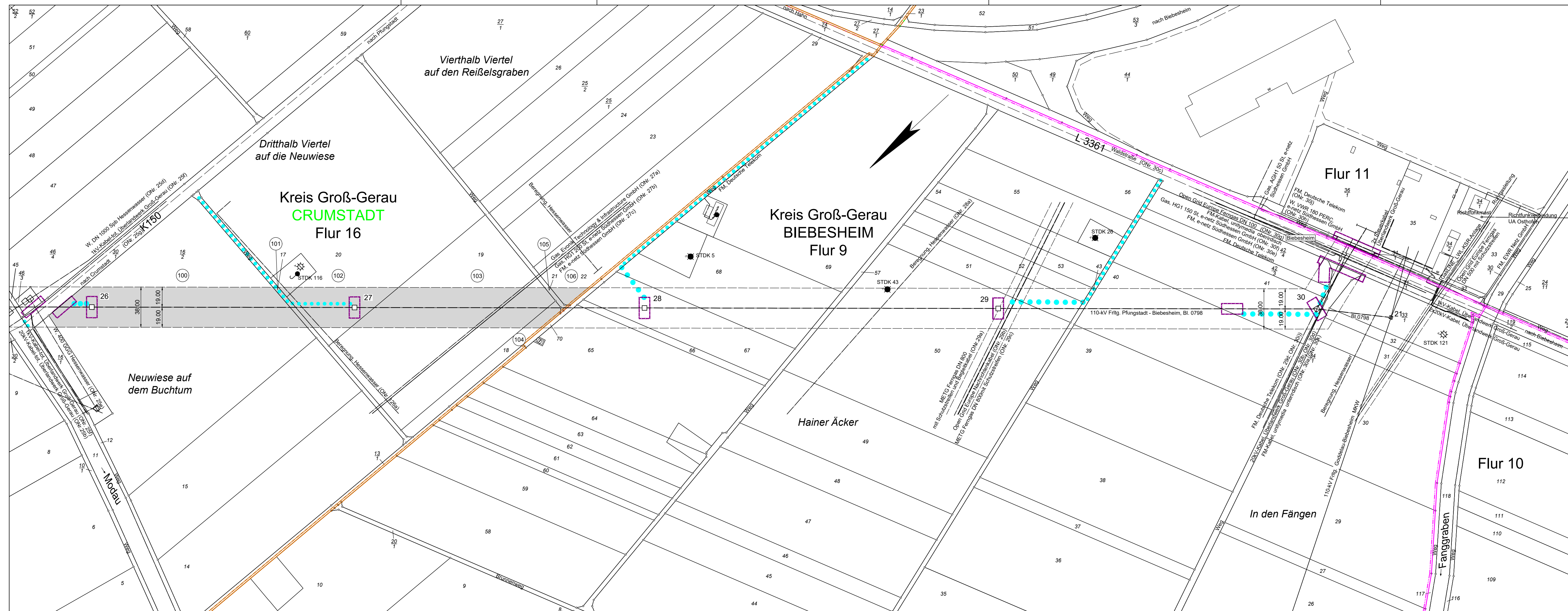
Gemeinde Siegel

Stand:	30.06.2016	08:46:14
Erstellt:	31.03.2022	08:09:26
Inhalt:	Genehmigungsplanung	

Im Stocken 6
88444 Ummendorf
Tel +49 7351 44098-0
Fax +49 7351 44098-99
info@cteam.de
www.cteam.de



DRW-S-L



Legende

- Staatsgrenze
- Landesgrenze
- Reg.-Bez. Grenze
- Kreisgrenze
- Gemeindegrenze
- Gemarkungsgrenze
- Flurgrenze
- Hochspannungsfreileitung (Bestand)
- Hochspannungsfreileitung (Planung)
- Hochspannungsfreileitung (Bestand) wird demontiert
- Trag-/Abspannmast (Bestand)
- Trag-/Abspannmast (Planung)
- Trag-/Abspannmast (Bestand) wird demontiert
- Hochspannungskabel geplant
- laufende Nr. der vom Schutzstreifen betroffenen Flurstücke in der Gemarkung
- laufende Nr. der ausschließlich von Zuwegungen oder Arbeitsflächen betroffenen Flurstücke in der Gemarkung
- Objektnummer lt. Kreuzungsverzeichnis
- Versorgungsleitung
- Planungen/Flächenausweisungen nachrichtlich übernehmen
- Topografie nachrichtlich übernehmen
- Schutzstreifenrand
- Schutzstreifen (innerhalb der im Plankopf grün dargestellten Gemarkung)

- temporäre Arbeitsfläche innerhalb des Schutzstreifens
- temporäre Arbeitsfläche außerhalb des Schutzstreifens auf Flurstücken mit Schutzstreifenanspruchnahme
- temporäre Arbeitsfläche auf Flurstücken ohne Schutzstreifenanspruchnahme
- Zuwegung auf Flurstücken mit Schutzstreifenanspruchnahme
- Zuwegung auf Flurstücken ohne Schutzstreifenanspruchnahme
- Achse Provisorium
- provisorischer Mast
- Rand der für das Provisorium benötigten Fläche

Leistungserhöhung zwischen Pfungstadt - Biebesheim, Bl. 0798

110-kV-Hochspannungsfreileitung
Pfungstadt - Biebesheim, Bl. 0798

Abschnitt: Pkt. Pfungstadt - Biebesheim

Lageplan 1 : 2000

Zuwegung

GEMARKUNG	: CRUMSTADT
Gemeinde	: Riedstadt
Verbandsgemeinde	: Riedstadt, Stadt
Kreis	: Groß-Gerau
Reg.-Bez.	: Darmstadt
Land	: Hessen
Katasteramt	: Groß-Gerau LK
Grundbuchamt	: Groß-Gerau

Auslegungsvermerk der Gemeinde

(Anhörungsverfahren § 43a EnWG)

Der Plan hat ausgelegen in der Zeit	vom	20
	bis	20

Gemeinde

Siegel

Planfeststellungsvermerk der Planfeststellungsbehörde

Nach § 43b EnWG planfestgestellt durch Beschluss

	vom	20
--	-----------	----------

Planfeststellungsbehörde

Siegel

Auslegungsvermerk der Gemeinde

(Planfeststellungsbeschluss und festgestellter Plan (§ 43b EnWG))

Der Planfeststellungsbeschluss und Ausfertigung des festgestellten Planes haben ausgelegen in der Zeit	vom	20
	bis	20

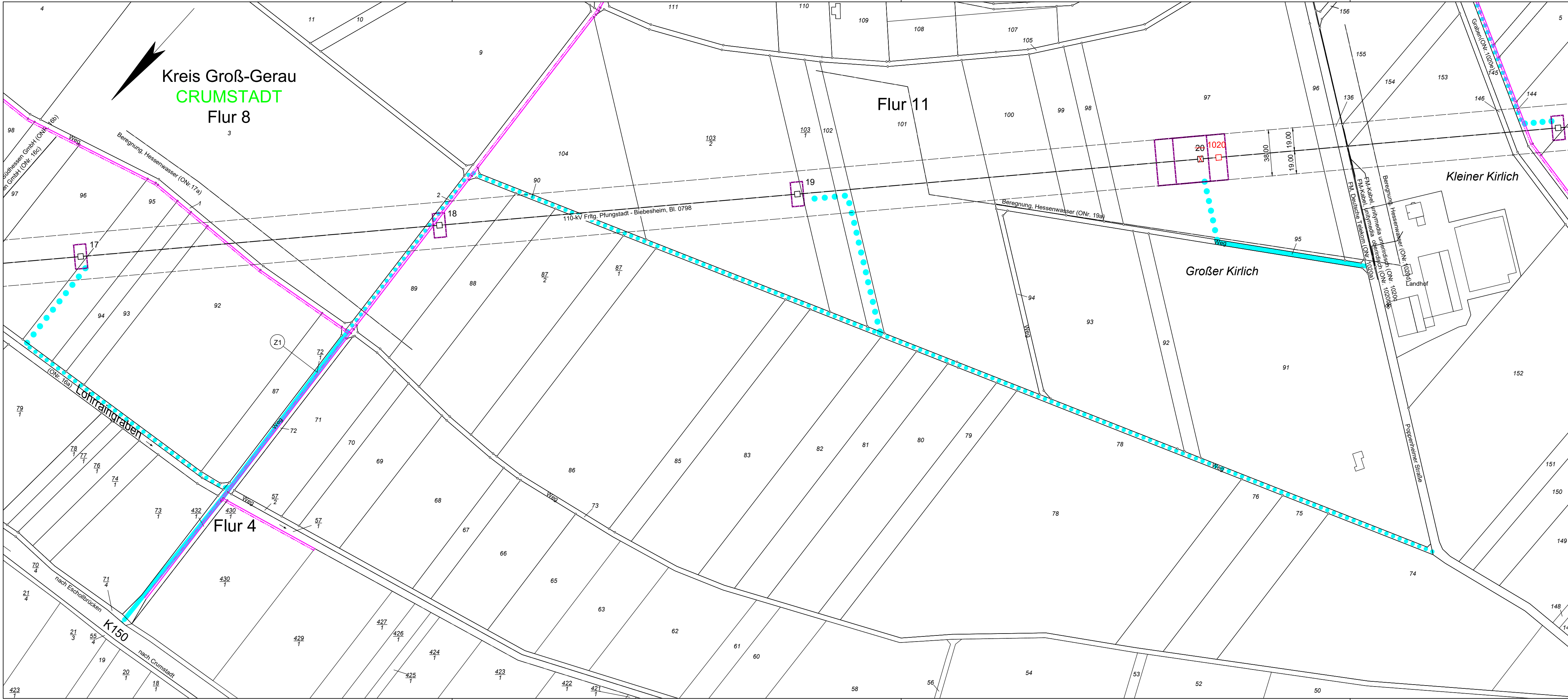
Gemeinde

Siegel

Stand:	30.06.2016	08:23:41
Erstellt:	01.04.2022	08:14:40

Inhalt: Genehmigungssplan

Im Stocken 6
88444 Ummendorf
Fon +49 7351 44098-0
Fax +49 7351 44098-99
info@cteam.de
www.cteam.de



Legende

- Staatsgrenze
- Landesgrenze
- Reg.-Bez. Grenze
- Kreisgrenze
- Gemeindegrenze
- Gemarkungsgrenze
- Flurgrenze
- Hochspannungsfreileitung (Bestand)
- Hochspannungsfreileitung (Planung)
- Hochspannungsfreileitung (Bestand) wird demontiert
- Trag-/ Abspannmast (Bestand)
- Trag-/ Abspannmast (Planung)
- Trag-/ Abspannmast (Bestand) wird demontiert
- Hochspannungskabel geplant
- laufende Nr. der vom Schutzstreifen betroffenen Flurstücke in der Gemarkung
- laufende Nr. der ausschließlich von Zuwegungen oder Arbeitsflächen betroffenen Flurstücke in der Gemarkung
- Objektnummer lt. Kreuzungsverzeichnis
- Versorgungsleitung
- Planungen/ Flächenausweisungen nachrichtlich übernommen
- Topografie nachrichtlich übernommen
- Schutzstreifenrand
- Schutzstreifen (innerhalb der im Plankopf grün dargestellten Gemarkung)
- Für die geplante Freileitung zu beschränkende Schutzstreifenfläche
- temporäre Arbeitsfläche innerhalb des Schutzstreifens
- temporäre Arbeitsfläche außerhalb des Schutzstreifens auf Flurstücken mit Schutzstreifenanspruchnahme
- temporäre Arbeitsfläche auf Flurstücken ohne Schutzstreifenanspruchnahme
- Zuwegung auf Flurstücken mit Schutzstreifenanspruchnahme
- Zuwegung auf Flurstücken ohne Schutzstreifenanspruchnahme
- Achse Provisorium
- provisorischer Mast
- Rand der für das Provisorium benötigten Fläche



Leistungserhöhung zwischen Pfungstadt - Biebesheim, Bl. 0798

110-kV-Hochspannungsfreileitung Pfungstadt - Biebesheim, Bl. 0798

Abschnitt: Pkt. Pfungstadt - Biebesheim

Lageplan 1 : 2000

Zuwegung

GEMARKUNG	PFUNGSTADT	ESCHOLLBRÜCKEN
Gemeinde	Pfungstadt	Pfungstadt
Verbandsgemeinde	Pfungstadt, Stadt	Pfungstadt, Stadt
Kreis	Darmstadt-Dieburg	Darmstadt-Dieburg
Reg.-Bez.	Darmstadt	Darmstadt
Land	Hessen	Hessen
Katasteramt	Darmstadt-Dieburg LK	Arnt für Bodenmanagement Heppen
Grundbuchamt	Darmstadt	Darmstadt

Auslegungsvermerk der Gemeinde

(Anhörungsverfahren § 43a EnWG)

Der Plan hat ausgelegen in der Zeit vom 20

in der Gemeinde bis 20

Gemeinde

Siegel

Planfeststellungsvermerk der Planfeststellungsbehörde

Nach § 43b EnWG planfestgestellt durch Beschluss vom 20

Planfeststellungsbehörde

Siegel

Auslegungsvermerk der Gemeinde

(Planfeststellungsbeschluss und festgestellter Plan (§ 43b EnWG)

Der Planfeststellungsbeschluss und Ausfertigung des festgestellten Planes haben ausgelegen in der Zeit vom 20

in der Gemeinde bis 20

Gemeinde

Siegel

Stand:	30.06.2016	08:24:41
Erstellt:	01.04.2022	08:14:40
Inhalt:	Genehmigungsplanung	

Im Stocken 6
88444 Ummendorf
Fon +49 7351 44098-0
Fax +49 7351 44098-99
info@cteam.de
www.cteam.de



DRW-S-L



Legende

- Staatsgrenze
- Landesgrenze
- Reg.-Bez. Grenze
- Kreisgrenze
- Gemeindegrenze
- Gemarkungsgrenze
- Flurgrenze
- Hochspannungsfreileitung (Bestand)
- Hochspannungsfreileitung (Planung)
- Hochspannungsfreileitung (Bestand) wird demontiert
- Trag-/ Abspannmast (Bestand)
- Trag-/ Abspannmast (Planung)
- Trag-/ Abspannmast (Bestand) wird demontiert
- Hochspannungskabel geplant
- laufende Nr. der vom Schutzstreifen betroffenen Flurstücke in der Gemarkung
- laufende Nr. der ausschließlich von Zuwegungen oder Arbeitsflächen betroffenen Flurstücke in der Gemarkung
- Objektnummer
- lt. Kreuzungsverzeichnis
- Versorgungsleitung
- Planungen/ Flächenausweisungen nachrichtlich übernommen
- Topografie nachrichtlich übernommen
- Schutzstreifenrand
- Schutzstreifen (innerhalb der im Plankopf grün dargestellten Gemarkung)
- temporäre Arbeitsfläche innerhalb des Schutzstreifens
- temporäre Arbeitsfläche außerhalb des Schutzstreifens auf Flurstücken mit Schutzstreifenanspruchnahme
- temporäre Arbeitsfläche auf Flurstücken ohne Schutzstreifenanspruchnahme
- Zuwegung auf Flurstücken mit Schutzstreifenanspruchnahme
- Zuwegung auf Flurstücken ohne Schutzstreifenanspruchnahme
- Achse Provisorium
- provisorischer Mast
- Rand der für das Provisorium benötigten Fläche

Leistungserhöhung zwischen
Pfungstadt - Biebesheim, Bl. 0798
110-kV-Hochspannungsfreileitung
Pfungstadt - Biebesheim, Bl. 0798
Abschnitt: Pkt. Pfungstadt - Biebesheim

Lageplan 1 : 2000
von Mast 26 bis Mast 30/Portal

GEMARKUNG	CRUMSTADT	BIEBESHEIM
Gemeinde	Riedstadt	Biebesheim am Rhein
Verbandsgemeinde	Riedstadt, Stadt	Biebesheim am Rhein
Kreis	Groß-Gerau	Groß-Gerau
Reg.-Bez.	Darmstadt	Darmstadt
Land	Hessen	Hessen
Katasteramt	Groß-Gerau LK	Groß-Gerau LK
Grundbuchamt	Groß-Gerau	Groß-Gerau

Auslegungsvermerk der Gemeinde
(Anhörungsverfahren § 43a EnWG)
Der Plan hat ausgelegen in der Zeit vom 20 ... bis 20 ...

Gemeinde Siegel

Planfeststellungsvermerk der Planfeststellungsbehörde
Nach § 43b EnWG planfestgestellt durch Beschluss vom 20 ...

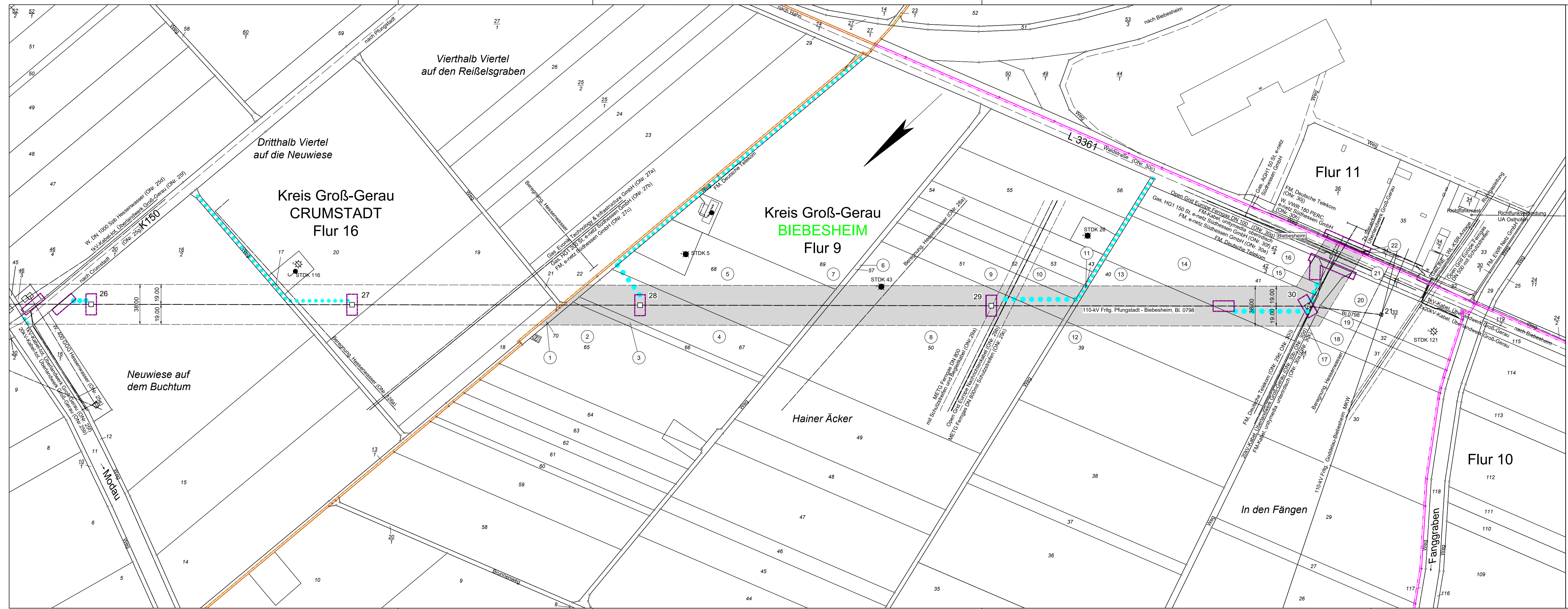
Planfeststellungsbehörde Siegel

Auslegungsvermerk der Gemeinde
(Planfeststellungsbeschluss und festgestellter Plan (§ 43b EnWG))
Der Planfeststellungsbeschluss und Ausfertigung des festgestellten Planes haben ausgelegen in der Zeit vom 20 ... bis 20 ...

Gemeinde Siegel

Stand:	30.06.2016	08:49:22
Erstellt:	31.03.2022	08:09:26
Inhalt:	Genehmigungsplanung	

Im Stocken 6
88444 Ummendorf
Tel +49 7351 44098-0
Fax +49 7351 44098-99
info@cteam.de
www.cteam.de



Legende

- Staatsgrenze
- Landesgrenze
- Reg.-Bez. Grenze
- Kreisgrenze
- Gemeindegrenze
- Gemarkungsgrenze
- Flurgrenze
- Hochspannungsfreileitung (Bestand)
- Hochspannungsfreileitung (Planung)
- Hochspannungsfreileitung (Bestand) wird demontiert
- Trag-/Abspannmast (Bestand)
- Trag-/Abspannmast (Planung)
- Trag-/Abspannmast (Bestand) wird demontiert
- Hochspannungskabel geplant
- laufende Nr. der vom Schutzstreifen betroffenen Flurstücke in der Gemarkung
- laufende Nr. der ausschließlich von Zuwegungen oder Arbeitsflächen betroffenen Flurstücke in der Gemarkung
- Objektnummer lt. Kreuzungsverzeichnis
- Versorgungsleitung
- Planungen/Flächenausweisungen nachrichtlich übernehmen
- Topografie nachrichtlich übernehmen
- Schutzstreifenrand
- Schutzstreifen (innerhalb der im Plankopf grün dargestellten Gemarkung)

Für die geplante Freileitung zu beschränkende Schutzstreifenfläche

- temporäre Arbeitsfläche innerhalb des Schutzstreifens
- temporäre Arbeitsfläche außerhalb des Schutzstreifens auf Flurstücken mit Schutzstreifenanspruchnahme
- temporäre Arbeitsfläche auf Flurstücken ohne Schutzstreifenanspruchnahme
- Zuwegung auf Flurstücken mit Schutzstreifenanspruchnahme
- Zuwegung auf Flurstücken ohne Schutzstreifenanspruchnahme
- Achse Provisorium
- provisorischer Mast
- Rand der für das Provisorium benötigten Fläche