

## Schalltechnische Untersuchung

<b>BAUVORHABEN:</b>	Anbindung Ludwigshöhviertel
<b>UMFANG:</b>	Ermittlung und Beurteilung der aus dem Baubetrieb resultierenden Geräuschimmissionen
<b>AUFTRAGGEBER:</b>	Schüßler-Plan Ingenieurgesellschaft mbH Lindleystraße 11 60314 Frankfurt am Main
<b>BEARBEITUNG:</b>	KREBS+KIEFER Ingenieure GmbH Heinrich-Hertz-Straße 2   64295 Darmstadt T 06151 885-383   F 06151 885-220
<b>BEARBEITER:</b>	Alexander Bachnik, M.Sc.
<b>AKTENZEICHEN:</b>	20208105-808-ABS-1
<b>DATUM:</b>	Darmstadt, 09.01.2023

Dieser Bericht umfasst 31 Seiten und 4 Anhänge.

Dieser Bericht ist nur für den Gebrauch des Auftraggebers in Zusammenhang mit dem oben genannten Planvorhaben bestimmt. Eine darüberhinausgehende Verwendung, vor allem durch Dritte, unterliegt dem Schutz des Urheberrechts gemäß UrhG.

# Inhaltsverzeichnis

1	Anlass und Aufgabenstellung	4
2	Grundlagen	5
2.1	Richtlinien, Planunterlagen und weitere Quellen	5
2.2	Sachlicher Geltungsbereich und Begriffsdefinition	6
2.3	Arbeitsgrundsätze und Vorgehensweise	6
2.4	Immissionsrichtwerte für den Beurteilungspegel	7
2.5	Immissionsrichtwerte für Spitzenpegel	9
2.6	Gebietsnutzungen im Umfeld	9
3	Beschreibung des Baustellenbetriebs	10
3.1	Baumaßnahme	10
3.2	Statische Baubetriebsbereiche	10
3.3	Dynamische Baubetriebsbereiche	11
4	Emissionen	11
4.1	Art und Umfang der Bauarbeiten	11
4.2	Bautätigkeiten	11
4.2.1	Ortsfeste Quelle - Baustelleneinrichtungsfläche	15
4.2.2	Baustraße / Baustellenandienung	16
5	Schallimmissionen	16
5.1	Straßenbauarbeiten	17
5.2	Gleisbauarbeiten	19
5.3	Gründung Fahrleitungsmasten	20
6	Schallschutzmaßnahmen	23
6.1	Vermeidung und Minimierung von Geräuschemissionen	23
6.1.1	Maßnahmen bei der Einrichtung und beim Betrieb der Baustelle	23
6.1.2	Lärmarme Bauverfahren und Baumaschinen	24
6.1.3	Beschränkung der Betriebszeiten	24
6.1.4	Information von Betroffenen	25

6.2	Aktive Schallschutzmaßnahmen	25
6.3	Passiver Schallschutz	26
6.4	Bereitstellung von Ersatzwohnraum	27
7	Zusammenfassung	28
8	Anhänge	29

## Tabellenverzeichnis

Tabelle 1:	Immissionsrichtwerte gemäß AVV Baulärm .....	8
Tabelle 2:	Zeitkorrektur bei Ermittlung des Beurteilungspegels .....	8
Tabelle 3:	Emissionen .....	14

## Abkürzungsverzeichnis

AVV	Allgemeine Verwaltungsvorschrift
BImSchG	Bundes-Immissionsschutzgesetz
dB(A)	Dezibel (A-bewertet)
EF	religiöse Einrichtungen und Friedhöfe
GB	Gebiete des Gemeinbedarf (hier Verwaltung)
GE	Gewerbegebiet
IRW	Immissionsrichtwert
L <sub>r</sub>	Beurteilungspegel [dB(A)]
MI	Mischgebiet
MU	urbane Gebiete
SO	Sondergebiet (z.B. SOS – Sondergebiet Schule))
v	Geschwindigkeit
v <sub>max</sub>	maximal mögliche Geschwindigkeit [km/h]
WA	Allgemeines Wohngebiet
WR	Reines Wohngebiet

# 1 Anlass und Aufgabenstellung

Die Wissenschaftsstadt Darmstadt plant im Süden des Stadtgebiets im Bereich der ehemals militärisch genutzten Flächen der Cambrai-Fritsch-Kaserne und der Jefferson-Siedlung ein neues Wohnquartier, das Ludwigshöhviertel (kurz: LHV). Im rund 34 ha großen Areal zwischen den Stadtteilen Bessungen und Eberstadt sollen zukünftig etwa 1.400 Wohneinheiten entstehen. Knapp 3.000 Menschen werden in diesem neuen Stadtteil leben und arbeiten und werden somit zukünftig Teil Darmstadts sein. Das Viertel an sich wird wie die Lincoln-Siedlung als autoarmes Quartier angelegt, aber die neuen Bewohner\*innen werden aus dem Viertel zur Arbeit pendeln oder zum Einkaufen fahren.

Die Anbindung des Ludwigshöhviertels soll das neue Quartier im Süden Bessungens optimal mit der Verkehrsinfrastruktur Darmstadts verbinden und speziell die Verkehrsmittel des Umweltverbunds fördern (ÖV, Rad- und Fußverkehr). Die Planungen der Wissenschaftsstadt Darmstadt und der HEAG mobilo für die Anbindung des Ludwigshöhviertels sollen das gewährleisten.

Ein wesentliches Element, mit dem auf die Verkehrswende hingearbeitet wird, ist die Durchbindung der Straßenbahn von der heutigen Endhaltestelle „Lichtenbergschule“ durch das Ludwigshöhviertel bis zur Heidelberger Straße. Ziel ist es mit dieser Infrastrukturplanung nicht nur ein Höchstmaß an Flexibilität für die Anbindung des Ludwigshöhviertels zu bekommen, sondern auch für das neue Nahverkehrskonzept vorbereitet zu sein.

Darüber hinaus entsteht aus betrieblicher Sicht bei Realisierung der Anbindung eine Querverbindung zwischen den beiden wichtigen Straßenbahn-Bestandstrassen, womit neue Möglichkeiten zur Resilienz und Flexibilität im Betrieb eröffnet werden. Insbesondere bei Störungen zwischen Eberstadt und Darmstadt Innenstadt auf der Heidelberger Straße kann die Anbindung als Ausweich- und Wendemöglichkeit dienen, sodass bei Unfällen oder anderen Problemen schnell reagiert werden kann und nicht auf der gesamten Strecke Schienenersatzverkehr nötig wird.

Die städtischen Planungen im Bereich des Knotenpunktes an der Heidelberger Straße beabsichtigen eine Verlegung der Cooperstraße nach Süden, um den Straßenversatz zwischen Cooperstraße und Einmündung Franklinstraße aufzuheben und damit die erforderliche Leistungsfähigkeit des Knotenpunktes zu erreichen.

Da sich im Umfeld der geplanten Baumaßnahmen schutzbedürftige Nutzungen, insbesondere Wohngebäude befinden, kann nicht ausgeschlossen werden, dass während des Baubetriebs belästigende Geräuscheinwirkungen in der Umgebung auftreten werden.

In der vorliegenden Untersuchung werden daher die Einwirkungen des Baubetriebs auf die vorhandenen schutzwürdigen Nutzungen quantifiziert und beurteilt. Hierzu werden die aus Sicht des Schallschutzes relevanten Bautätigkeiten hinsichtlich der hierdurch hervorgebrachten Geräuschmissionen untersucht. Die Beurteilung der zu erwartenden Geräuschmissionen erfolgt auf Grundlage der AVV Baulärm in Verbindung mit der einschlägigen Rechtsprechung zu deren

Anwendung. Sofern erhebliche Belästigungen durch Baulärm nicht ausgeschlossen werden können, ist zu klären, welche nach dem gegenwärtigen Stand der Technik verfügbaren Vorsorge-maßnahmen zur Konfliktbewältigung bzw. zur Konfliktminimierung geeignet sind. Bei der Abwägung der Umsetzbarkeit möglicher Maßnahmen ist neben der erzielbaren schalltechnischen Wirkung auch der wirtschaftliche Angemessenheitsgrundsatz zu berücksichtigen.

## 2 Grundlagen

### 2.1 Richtlinien, Planunterlagen und weitere Quellen

Der vorliegenden schalltechnischen Untersuchung liegen die folgenden Gesetze, Verordnungen und Richtlinien, Planunterlagen und Schriftsätze zu Grunde:

- /1/ Allgemeine Verwaltungsvorschrift zum Schutz gegen Baulärm – Geräuschimmissionen – vom 19. August 1970 (Beilage zum BAnz Nr.160 vom 01. September 1970)
- /2/ Gesetz zum Schutz vor schädlichen Umwelteinwirkungen durch Luftverunreinigung, Geräusche, Erschütterungen und ähnliche Vorgänge (Bundes-Immissionsschutzgesetz – BImSchG) in der aktuell gültigen Fassung
- /3/ Bundesverwaltungsgericht, Urteil des 7. Senats vom 10. Juli 2012, 7 A 11.11
- /4/ Bericht zur Vorplanung; Maßnahme: Ludwigshöhviertel – IB-ÖV-Erschließung; Vorhabenträger: HEAG mobilo GmbH, Darmstadt; Stand 22.10.2020
- /5/ 3D-Gebäudedaten (City-gml) zur Verfügung gestellt von Schüssler-Plan Ingenieurgesellschaft mbH, Stand 07.08.2020
- /6/ Rechtskräftige Bebauungspläne der Stadt Darmstadt, Stand 2022-03, Internetangebot der Stadt Darmstadt über Stadtatlas Darmstadt
- /7/ Planunterlagen (dgm, Kataster, Schalluntersuchung B-Plan Ludwigshöhviertel. Erschütterungstechnische Untersuchung B-Plan Ludwigshöhviertel, Verkehrsgutachten), zur Verfügung gestellt von Schüssler-Plan Ingenieurgesellschaft mbH, per Downloadlink am 16.07.2020
- /8/ Anbindung Ludwigshöhviertel, Entwurfsplanung, Vorabzug, Übersichtslageplan Oberflächen; Verkehrsanlagen, Schüssler-Plan Ingenieurgesellschaft mbH, Stand 05.11.2021

- /9/ Anbindung Ludwigshöhviertel, Entwurfsplanung, Vorabzug, Lagepläne Oberflächen Blatt 1-9; Verkehrsanlagen, Schüßler-Plan Ingenieurgesellschaft mbH, Stand 11.2021
- /10/ Planunterlagen Baulärm (Bauzeitenpläne: Cooperstraße, Ludwigshöhstraße, Ludwigshöhviertel), Stand 22.03.2022
- /11/ Übersichtslagenplan Baustelleneinrichtungsflächen, Stand 25.03.2022

## 2.2 Sachlicher Geltungsbereich und Begriffsdefinition

Die Rechtsgrundlage zur Beurteilung von Baulärm stellt das Bundes-Immissionsschutzgesetz (BImSchG) /2/ dar. Baustellen, Baulagerplätze und Baumaschinen sind im Allgemeinen als nicht genehmigungsbedürftige Anlagen im Sinne des § 3 Abs. 5 BImSchG einzustufen. Beim Betrieb derartiger Anlagen muss der Anlagenbetreiber gemäß § 22 Abs. 1 Nr. 1 und 2 BImSchG sicherstellen, dass

- schädliche Umwelteinwirkungen verhindert werden, die nach dem Stand der Technik vermeidbar sind und dass
- nach dem Stand der Technik unvermeidbare schädliche Umwelteinwirkungen auf ein Mindestmaß beschränkt werden.

Ob bei dem Betrieb einer Baustelle schädliche Umwelteinwirkungen durch Geräusche entstehen, wird gemäß §66 Abs. 2 BImSchG nach der allgemeinen Verwaltungsvorschrift zum Schutz gegen Baulärm – Geräuschimmissionen (AVV Baulärm) /1/ beurteilt.

Nach 2.1 der AVV Baulärm /1/ sind Baustellen als Bereiche definiert, auf denen Baumaschinen zur Durchführung von Bauarbeiten zum Einsatz kommen, einschließlich der Plätze, auf denen Baumaschinen zur Herstellung von Bauteilen und zur Aufbereitung von Baumaterial für bestimmte Bauvorhaben betrieben werden. Geräuschimmissionen im Sinne der AVV Baulärm /1/ sind auf Menschen einwirkende Geräusche, die durch Baumaschinen auf einer Baustelle hervorgerufen werden.

## 2.3 Arbeitsgrundsätze und Vorgehensweise

Grundlage der schalltechnischen Betrachtungen zum Baubetrieb ist die Erstellung eines digitalen Schallquellen- und Ausbreitungsmodells. Hierbei werden in einem digitalen Geländemodell die maßgeblichen Schallquellen sowie die, die Schallausbreitung beeinflussenden, topographi-

schen Elemente und die für die Beurteilung maßgebende Bebauung lage- und höhenrichtig aufgenommen. Untersucht werden dabei die Bauaktivitäten, die relevante Geräuscheinwirkungen erwarten lassen.

Dem Anhang 1 können die jeweils berücksichtigten Gebietsnutzungen entnommen werden. Die schalltechnisch relevanten Szenarien wurden getrennt für einzelne Bautätigkeiten abgebildet. Für jede Bautätigkeit wurde ein beurteilter Gesamtschallleistungspegel ermittelt. Die Emissionsermittlung für die einzelnen Bautätigkeiten ist in Anhang 2 dokumentiert. In den tabellarischen Aufstellungen sind die berücksichtigten Baumaschinen aufgeführt.

Die Abbildung der Emissionsvorgänge im Schallquellenmodell erfolgt für die relevanten Bauflächen durch Flächenschallquellen. Die Schallquellen, die für die Berechnungen zugrunde gelegt werden, sind in den Schallimmissionsplänen und Konfliktkarten in Anhang 4 dargestellt.

Die Durchführung der Ausbreitungsberechnungen und die Ermittlung der Beurteilungspegel erfolgt jeweils rechnergestützt mit dem Programm SoundPLAN, Version 8.2 (SoundPLAN GmbH, Backnang).

## 2.4 Immissionsrichtwerte für den Beurteilungspegel

Die AVV Baulärm nennt unter Ziffer 3 Immissionsrichtwerte in Abhängigkeit von Gebietsnutzungen, die Tabelle 1 entnommen werden können.

Die angegebenen Immissionsrichtwerte (IRW) sind Richtwerte für den Beurteilungspegel. Sie beziehen sich auf Messpositionen vor Gebäuden, konkret auf Messpositionen 0,5 m vor dem geöffneten Fenster des am stärksten von Baulärm betroffenen Raumes. Für die Ermittlung der Beurteilungspegel ist die tatsächliche Einwirkungsdauer der einzelnen Geräusche mit den in Tabelle 2 angegebenen Abschlägen zu berücksichtigen.

Zeile	Gebiete	Immissionsrichtwerte [dB(A)]	
		Tag	Nacht
1	Gebiete, in denen nur gewerbliche oder industrielle Anlagen und Wohnungen für Inhaber und Leiter der Betriebe sowie für Aufsichts- und Bereitschaftspersonen untergebracht sind	70	70
2	Gebiete, in denen vorwiegend gewerbliche Anlagen untergebracht sind	65	50
3	Gebiete mit gewerblichen Anlagen und Wohnungen, in denen weder vorwiegend gewerbliche Anlagen noch vorwiegend Wohnungen untergebracht sind	60	45
4	Gebiete, in denen vorwiegend Wohnungen untergebracht sind	55	40
5	Gebiete, in denen ausschließlich Wohnungen untergebracht sind	50	35
6	Kurgebiete, Krankenhäuser und Pflegeanstalten	45	35

Tabelle 1: Immissionsrichtwerte gemäß AVV Baulärm

Es gelten folgende Beurteilungszeiten

- tags (07.00 Uhr bis 20.00 Uhr):  $T_r = 13$  h,
- nachts (20.00 Uhr bis 07.00 Uhr):  $T_r = 11$  h,

Bei der Ermittlung des Beurteilungspegels ist die maßgebliche Größe der sogenannte Wirkpegel (Ziffer 6.6 der AVV Baulärm). Der Wirkpegel entspricht dem energetisch gemittelten Taktmaximalpegel mit einem Messtakt von 5 Sekunden. Im Taktmaximalpegel bzw. Wirkpegel findet die Impulshaltigkeit eines Geräusches besondere Berücksichtigung.

Bei der Ermittlung des Beurteilungspegels aus dem Wirkpegel ist je nach täglicher Betriebsdauer eine Zeitkorrektur nach Ziffer 6.7.1 der AVV Baulärm, entsprechend der Tabelle 2 zu berücksichtigen. Darüber hinaus ist ein Lästigkeitszuschlag bis zu 5 dB(A) zu erheben, wenn am Immissionsort deutlich hörbare Töne hervortreten (z.B. Heulen, Pfeifen, Kreischen).

Durchschnittliche tägliche Betriebsdauer		Zeitkorrektur [dB(A)]
07.00 Uhr bis 20.00 Uhr	20.00 Uhr bis 07.00 Uhr	
bis 2 ½ h	bis 2 h	10
über 2 ½ h bis 8 h	über 2 h bis 6 h	5
über 8 h	über 6 h	0

Tabelle 2: Zeitkorrektur bei Ermittlung des Beurteilungspegels



## 2.5 Immissionsrichtwerte für Spitzenpegel

Beim Betrieb von Baumaschinen auf Baustellen werden in der Regel zeitlich schwankende Schalldruckpegel emittiert. Es können also auch einzelne Geräuschspitzen auftreten. Für den Tagzeitraum (07:00 Uhr bis 20:00 Uhr) werden diesbezüglich gemäß AVV Baulärm keine Anforderungen gestellt. In der Nacht, das heißt im Zeitraum zwischen 20:00 Uhr und 07:00 Uhr, dürfen einzelne Geräuschspitzen, die von Baumaschinen auf Baustellen hervorgerufen werden, die Immissionsrichtwerte gemäß Tabelle 1 am Immissionsort (0,5 m vor dem geöffneten Fenster des schutzbedürftigen Gebäudes) um nicht mehr als 20 dB(A) überschreiten (vgl. Ziffer 3.1.3. der AVV Baulärm).

In Anbetracht des dargestellten Sachverhaltes, dass erheblich belästigende Geräuschimmissionen in der Nacht auch durch kurzzeitige Pegelspitzen hervorgerufen werden, ist es zielführend, diese Belange auch bei Erstellung von Schallimmissionsprognosen im Rahmen eines Genehmigungsverfahrens zu betrachten. Gleichwohl muss hierbei auch berücksichtigt werden, dass die Prognose von Spitzenpegeln, hervorgerufen durch Baustellen, mit erheblichen Unsicherheiten, d.h. mit deutlich größeren Unsicherheiten als bei der Ermittlung der Beurteilungspegel, behaftet ist. Daher ist es ausschließlich in den Fällen sinnvoll Spitzenpegel zu prognostizieren und zu beurteilen, in denen zu erwarten ist, dass potentielle Immissionskonflikte durch die Ermittlung der Beurteilungspegel nicht identifiziert werden können. Dies ist insbesondere dann zu erwarten, wenn die spezifischen Geräuschimmissionen lediglich kurzzeitig allerdings mit hoher Intensität auftreten. Der klassische Fall einer solchen kurzzeitigen allerdings intensiven Geräuscheinwirkung stellen zum Beispiel Vortriebssprengungen für die Herstellung von Tunneln dar. In solchen Fällen ist die Berücksichtigung von Spitzenpegeln zur Beurteilung der Belange des Immissionsschutzes unerlässlich. Da im vorliegenden Fall weitgehend dauerhafte, gleichwohl zeitlich schwankende, Geräuschimmissionen zu erwarten sind, kann davon ausgegangen werden, dass potentielle Immissionskonflikte durch die prognostische Ermittlung der Beurteilungspegel zuverlässig identifiziert werden können. Daher ist es im vorliegenden Fall der Bauarbeiten nicht erforderlich, die von den Baumaßnahmen ausgehenden Spitzenpegel zu ermitteln. Soweit bei den hier behandelten Bauarbeiten Immissionskonflikte auftreten, werden diese durch die prognostizierten Beurteilungspegel zuverlässig signalisiert, sodass die erforderlichen Schutzmaßnahmen in Betracht gezogen werden können.

## 2.6 Gebietsnutzungen im Umfeld

Die Art der in Tabelle 1 bezeichneten Anlagen und Gebiete ergibt sich aus den Festsetzungen in den Bebauungsplänen welche dem Internetangebot der Stadt Darmstadt /6/ entnommen werden können. Anlagen und Gebiete, für die keine Festsetzungen bestehen, sind nach Tabelle 1 entsprechend der Schutzbedürftigkeit auf Grundlage der tatsächlichen Nutzung zu beurteilen.

Wird die zu schützende Nutzung nur am Tag oder nur in der Nacht ausgeübt, so ist nur der Immissionsgrenzwert für diesen Zeitraum anzuwenden.

Für den Großteil des Untersuchungsgebietes sind im vorliegenden Fall Bebauungspläne vorhanden und entsprechend eingegeben und berücksichtigt. So befinden sich im Bereich der Ludwigshöhstraße, innerhalb der Grenzen des baulichen Eingriffs, überwiegend Einrichtungen für schulische Zwecke und Reine Wohngebiete. Im Bereich des Ludwigshöhviertels befinden sich Mischgebiete, Urbane Gebiete sowie Allgemeine Wohngebiete. Die Bebauung westlich und südlich der Cooperstraße ist durch Allgemeine Wohngebiete und Reine Wohngebiete gekennzeichnet.

## 3 Beschreibung des Baustellenbetriebs

### 3.1 Baumaßnahme

Die Wissenschaftsstadt Darmstadt überplant im Süden des Stadtgebiets die ehemals militärisch genutzten Flächen der Cambrai-Fritsch-Kaserne und der Jefferson-Siedlung. Das rund 34 ha große Areal befindet sich zwischen den Stadtteilen Bessungen und Eberstadt. Die Anbindung des Ludwigshöhviertels wird im Norden von der Ludwigshöhstraße erfolgen und vor dem Eingang des Ludwigshöhviertels enden. Im Abschnitt zwischen dem Ludwigshöhviertel und dem Knotenpunkt Paul-Wagner-Straße wird sie hauptsächlich von den Grundstückseigentümern auf der Westseite und Besuchern der Lichtenbergschule und Akademie für Tonkunst zum Parken in Anspruch genommen.

Aus Richtung Westen erfolgt die Anbindung über der Cooperstraße. Die Cooperstraße führt heute von der Heidelberger Straße kommend zwischen der ehemaligen Cambrai-Fritsch-Kaserne und der Jefferson-Siedlung hindurch bis zum Anschluss an die Bogenschneise, die durch den angrenzenden Wald auf die Marienhöhe führt.

Die anliegenden Hauptverkehrsstraßen sind im Norden die Landskronstraße und im Westen die Heidelberger Straße.

Die heutige Straßenbahnlinie 3 verläuft durch die Ludwigshöhstraße und endet mit der Haltestelle „Lichtenbergschule“ in einer Wendeschleife an der Akademie für Tonkunst.

Diese Linie soll nun weitergeführt werden und durch das Ludwigshöhviertel verkehren. Inklusive Haltepunkte, und dann hinter der neuen Haltestelle Cooperstraße in die bestehende Trasse in der Heidelberger Straße anschließen.

### 3.2 Statische Baubetriebsbereiche

Als statische Baubetriebsbereiche werden Baustellenbereiche verstanden, die während der gesamten Bauphase in ihren örtlichen Gegebenheiten nicht verändert werden. Es handelt sich hier also um Baubetriebsbereiche, von denen über größere Zeiträume auf die im Einwirkungsbereich

gelegenen schutzbedürftigen Nutzungen Baulärm einwirkt. Hierzu zählen die Baustellenbereiche, in denen Ingenieurbauwerke errichtet werden, sowie sämtliche BE-Flächen.

### 3.3 Dynamische Baubetriebsbereiche

Unter dynamischen Baubetriebsbereichen werden wandernde Baustellenbereiche verstanden. Bei dem Projekt Ludwigshöhviertel handelt es sich hierbei um verschiedene Arten von Wanderbaustellen. Dazu gehören im vorliegenden Fall, allgemeine Straßenbauarbeiten, Gleisbauarbeiten sowie die Errichtung der Oberleitungen.

Relevante Emissionen treten bei wandernden Baustellen jeweils punktuell entlang der Strecke für jeweils einen begrenzten Zeitraum auf, der zur Fertigstellung eines einzelnen Abschnittes notwendig ist.

## 4 Emissionen

### 4.1 Art und Umfang der Bauarbeiten

Aus Sicht des Schallimmissionsschutzes vor Einwirkungen aus dem Baubetrieb sind diejenigen Bauaktivitäten von Bedeutung, bei denen geräuschintensive Geräte in der Nähe von schutzbedürftiger Bebauung zum Einsatz kommen. Aus den Plänen in Anhang 4 kann die Lage der verschiedenen Schallquellen entnommen werden.

### 4.2 Bautätigkeiten

In der vorliegenden Untersuchung sind die Auswirkungen bei der Herstellung der Anbindung des Ludwigshöhviertel zu berücksichtigen. Gemäß den uns zur Verfügung gestellten Unterlagen /10/ gliedert sich der Bauablauf in 3 Bauabschnitte.

Innerhalb dieser Bauabschnitte sind verschiedene Bauphasen vorgesehen:

#### Abschnitt Cooperstraße (Gesamtbauzeit ca. 23 Monate)

Bauphase 1 Rodung

Bauphase 2 Vorbereitung Gleisbau Heidelberger Straße

*Baustelleneinrichtung*

*Abbruch / Erbau/ Tiefbau*

*Leitungsumverlegung /-umschaltungen*

*Mastgründungen*

*Oberflächenarbeiten*

Bauphase 3 Gleisbau Heidelberger Straße

*Abbruch / Erbau/ Tiefbau*

*Gleisbau*

*Gleiseindeckung*

*Fahrleitung*

*Fahrbahn*

Bauphase 4 Gleisbau+ Straßenbau Einmündung Cooperstraße

*Haltestellenbau Heidelberger Straße*

*Gleisbau*

*Gleiseindeckung*

*Fahrleitung*

*Versickerungsbecken*

*Fahrbahn*

Bauphase 5 Straßenbau Cooperstraße

*Abbruch / Erdbau / Tiefbau*

*Kanalbau*

*Fahrbahn*

*Oberflächenarbeiten*

*Stützwand Süd*

Bauphase 6 KVP Lückenschluss

*Abbruch / Erbau/ Tiefbau*

*Fahrbahn*

*Oberflächenarbeiten*

Bauphase 7 Gleisbau Cooperstraße

*Abbruch / Erbau/ Tiefbau*

*Stützwand Heag*

*Gleisbau*

*Fahrleitung*

*Oberflächenarbeiten*

Bauphase 8 Cooperstraße OST / Restarbeiten KVP

*Abbruch / Erdbau / Tiefbau*

*Fahrbahn*

*Oberflächenarbeiten*

Bauphase 9 Bogenschneise

*Abbruch / Erdbau / Tiefbau*

*Fahrbahn*

*Oberflächenarbeiten*

*Abschnitt Ludwigshöhviertel (Gesamtbauzeit ca. 4 Monate)*

Bauphase 1 Promenade + Quartiersplatz

*Erdbau / Tiefbau*

*Gleisbau Promenade*

*Gleisbau Quartiersplatz*

*Fahrleitung*

*Oberflächenarbeiten*

*Abschnitt Ludwigshöhstraße (Gesamtbauzeit ca. 8 Monate)*

Bauphase 1 Kanalbau + Straßenunterbau West

*Kanalbau*

*Erdbau / Tiefbau*

Bauphase 2 Gleisbau + Straßenbau

*Kanalbau*

*Erdbau / Tiefbau*

*Gleisbau*

*Fahrbahn*

*Gehweg Ost*

*Fahrleitung*

Bauphase 3 Herstellung Gehweg

*Gehweg West*

Nach Sichtung der vom Auftraggeber zur Verfügung gestellten Unterlagen, konnten folgende, aus schalltechnischer Sicht, relevante Bautätigkeiten identifiziert werden:

- Straßenbauarbeiten (dynamisch)
- Gleisbauarbeiten (dynamisch)
- Gründung Fahrleistungsmasten (dynamisch)
- Baustelleneinrichtungsflächen (statisch / ortsfest)

Auf Grundlage der Angaben des Auftraggebers lassen sich die lärmintensivsten Baumaßnahmen benennen, die für die Baudurchführung erforderlich sind.

Voraussichtlich werden die Arbeiten ausschließlich innerhalb des Tagzeitraums von 07:00 Uhr bis 20:00 Uhr durchgeführt.

Die relevanten Baubereiche werden als Flächenschallquellen definiert. Genaue Angaben zu den während der Bauarbeiten einzusetzenden Maschinen und Geräte sowie zur Dauer der Baumaßnahmen sind üblicherweise erst mit Vergabe der Arbeiten explizit zu benennen. Die in diesem Bericht berücksichtigten Emissionen wurden daher auf Basis der Angaben des Auftraggebers zu den geplanten Maßnahmen sowie auf Grundlage von vergleichbaren Maßnahmen und Erfahrungswerten abgeschätzt. Im Folgenden sind die einzelnen Bautätigkeiten mit dem jeweils ermittelten Gesamtbeurteilungspegel für die entsprechende fortlaufende Baumaßnahme, die in Anhang 3 dokumentiert sind, ausgewiesen.

Baumaßnahme	L <sub>WAf</sub> [dB(A)]		vgl. Anhang
	Tag	Nacht	
Gleisbauarbeiten	113,2	-	2.1
Straßenbauarbeiten	105,1	-	2.2
Gründung Fahrleistungsmasten	111,5	-	2.3

Tabelle 3 Emissionen

In den erhobenen Emissionsansätzen sind sämtliche Zuschläge zur Berücksichtigung der Impulshaltigkeit und gegebenenfalls auch der Tonhaltigkeit nach Maßgabe der AVV Baulärm enthalten. Detaillierte Angabe zu den eingesetzten Maschinen und Parametern während der einzelnen Bauphasen bzw. Bautätigkeiten sind dem Anhang 3 zu entnehmen.

In der vorliegenden schalltechnischen Untersuchung wird mittels der 3 in Tabelle 4 genannten Bautätigkeiten am Tag die Schallausbreitung ermittelt und deren Geräuschauswirkungen im

Umfeld repräsentativ untersucht. Parallel stattfindende Arbeiten wurden in der Untersuchung soweit möglich berücksichtigt.

Aufgrund der räumlichen Ausdehnung des Baugebiets können nie alle Arbeiten, die innerhalb einer dynamischen Baumaßnahmen anstehen, zeitgleich allen in dafür vorgesehenen Bereichen durchgeführt werden. Aufgrund dessen wurden diese Maßnahmen vornehmlich in den Abschnitten überprüft, in denen sich auch schutzbedürftige Wohnnutzungen befinden. Dieses Vorgehen stellt somit die obere Abschätzung der nicht auszuschließenden Konflikte dar.

#### 4.2.1 Ortsfeste Quelle - Baustelleneinrichtungsfläche

Der Geltungsbereich der AVV Baulärm umfasst ausschließlich die Baustellen und die hierauf verwendeten Baumaschinen und -fahrzeuge.

Die Emissionen durch BE-Flächen werden auf Grundlage allgemeiner Erfahrungswerte angesetzt. Hier werden die Baugeräte und das Baumaterial bereitgestellt. Rangierbewegungen, Be- und Entladevorgängen sind auf BE-Flächen pauschal mit einem flächenbezogenen Schallleistungspegel von

$$L''_{\text{WAf}} = 60 \text{ dB(A)/m}^2$$

berücksichtigt. Im vorliegenden Fall wurden gemäß Baustelleneinrichtungs- und erschließungsplan /11/ zwei BE-Flächen berücksichtigt.

#### 4.2.2 Baustraße / Baustellenandienung

Fahrbewegungen von Transportfahrzeugen sind lediglich im Bereich von Baustraßen zu berücksichtigen. Geräusche, die durch Fahrbewegungen von Transportfahrzeugen im öffentlichen Straßenverkehr oder auf öffentlichen Schienenwegen hervorgerufen werden, fallen nicht in den Geltungsbereich der AVV-Baulärm und sind somit nicht beurteilungsrelevant.

Im vorliegenden Fall findet direkt mit verlassen der Baustelle eine Vermischung mit dem öffentlichen Verkehr statt. Gesonderte Baustraßen sind im vorliegenden Fall daher nicht zu berücksichtigen.

## 5 Schallimmissionen

In Anhang 3 sind die Schallimmissionen an repräsentativen Immissionsorten der untersuchten Baumaßnahmen ermittelt und tabellarisch ausgewiesen. Die Lage der gewählten repräsentativen Immissionsorte ist Anhang 1 zu entnehmen. Repräsentative Immissionsorte sind im näheren Umfeld der Baumaßnahmen betrachtet worden. Für alle Gebiete im weiteren Umfeld ist die vorhandene Bebauung gebäudescharf erfasst, aber nicht durch Immissionsorte berücksichtigt. Die Schallausbreitung wurde hier flächendeckend ermittelt.

Anhang 4 sind die Ergebnisse der Ausbreitungsberechnungen zu entnehmen. Dabei sind die Schallimmissionen als Isolinien dargestellt. Diese zeigen die zu erwartenden Beurteilungspegel im Umfeld der Baumaßnahmen auf. Die grünen Linien stellen am Tag die 50 dB(A) und die 55 dB(A) Isophonen dar. Hier sind die Immissionsrichtwerte nach AVV Baulärm in Wohngebieten eingehalten. Die 60 dB(A)-Linie am Tag ist gelb dargestellt und stellt den Immissionsrichtwert nach AVV Baulärm für Gebiete dar, in denen etwa zu gleichen Teilen gewerbliche Anlagen und Wohnnutzungen untergebracht sind. Mit der orangen Linie ist die Schwelle (65 dB(A) am Tag) gekennzeichnet, bei der die Immissionsrichtwerte nach AVV Baulärm für Gebiete, in denen überwiegend gewerbliche Anlagen untergebracht sind, eingehalten bzw. überschritten werden.

Darüber hinaus sind in Anhang 4 die Emissionen, die jeder Bautätigkeit zugeordnet sind (vgl. Tabelle 4), grafisch dargestellt. Die Bedeutung der jeweiligen Farbgebung der Flächenschallquellen kann ebenfalls Anhang 4 entnommen werden.

Da im Vorfeld der Untersuchung eine Abschätzung hinsichtlich der Geräuschimmissionen, die im Rahmen der Durchführung der jeweiligen Bautätigkeit entstehen, nur schwer möglich gewesen wäre, wurden die Immissionen für jede Bautätigkeit einzeln ermittelt, wobei diese jeweils mit den Emissionen der Baustelleneinrichtungsflächen überlagert wurden. Somit ist gewährleistet, dass der aus schalltechnischer Sicht ungünstigste Fall berücksichtigt wird. Die Ergebnisse aller Berechnungen werden in Anhang 3 und Anhang 4 aus Gründen der Nachvollziehbarkeit, gegliedert nach den jeweiligen Bautätigkeiten, dargestellt.



Im Sinne einer oberen Abschätzung wird eine zeitgleiche Nutzung sämtlicher Baustelleneinrichtungsflächen mit den nachfolgenden Bautätigkeiten unterstellt.

## 5.1 Straßenbauarbeiten

### Ludwigshöhstraße

Bei den anstehenden Straßenbauarbeiten in der Ludwigshöhstraße wurden maximale Beurteilungspegel in Höhe von

$$L_{r \text{ Tag IP } 37} = 66,4 \text{ dB(A)}$$

an dem Immissionsort IP 37 (Kindergarten an der Lichtenbergschule) ermittelt (vgl. Anhang 3.1). Der gültige Immissionsrichtwert wurde beim IP 37 überschritten.

Die maximale Überschreitung des Immissionsrichtwertes beläuft sich auf

$$\Delta L_{r \text{ Tag IP } 37} = + 7,8 \text{ dB(A)}.$$

Ergänzend dazu sind die Immissionen in Anhang 4.1 grafisch dargestellt.

Aus der grafischen Darstellung im Anhang 4.1 kann entnommen werden, dass im vorliegenden Fall, in Abhängigkeit von der zu Grunde gelegten Gebietsnutzung, Überschreitungen im Umfeld der geplanten Baumaßnahme von bis zu

$$r_{\text{Tag}} = \text{ca. } 200 \text{ m}$$

vorliegen.

### Ludwigshöhviertel

Bei den anstehenden Straßenbauarbeiten im Ludwigshöhviertel wurden maximale Beurteilungspegel in Höhe von

$$L_{r \text{ Tag IP } 164} = 52,9 \text{ dB(A)}$$

an dem Immissionsort IP 164 (Bestandsgebäude MU3) ermittelt (vgl. Anhang 3.2).

Überschreitungen der gültigen Immissionsrichtwerte liegen hier nicht vor.

Ergänzend dazu sind die Immissionen in Anhang 4.2 grafisch dargestellt.

Aus der grafischen Darstellung im Anhang 4.2 kann entnommen werden, dass im vorliegenden Fall, in Abhängigkeit von der zu Grunde gelegten Gebietsnutzung, Überschreitungen im Umfeld der geplanten Baumaßnahme von bis zu

$$r_{\text{Tag}} = \text{ca. } 20 \text{ m}$$

vorliegen.

Bei den umliegenden Freiflächen der unbebauten Grundstücke wurden an den Grundstücksgrenzen noch höhere Beurteilungspegel prognostiziert, die jedoch im vorliegenden Fall nicht beurteilt werden.

Cooperstraße

Bei den anstehenden Straßenbauarbeiten in der Cooperstraße wurden maximale Beurteilungspegel in Höhe von

$$L_{r \text{ Tag IP } 305} = 64,0 \text{ dB(A)}$$

an dem Immissionsort IP 305 (Franklinstraße 11) ermittelt (vgl. Anhang 3.3).

Die maximale Überschreitung des Immissionsrichtwertes beläuft sich auf

$$\Delta L_{r \text{ Tag IP } 305} = 7,0 \text{ dB(A)}.$$

Ergänzend dazu sind die Immissionen in Anhang 4.3 grafisch dargestellt.

Aus der grafischen Darstellung im Anhang 4.3 kann entnommen werden, dass im vorliegenden Fall, in Abhängigkeit von der zu Grunde gelegten Gebietsnutzung, Überschreitungen im Umfeld der geplanten Baumaßnahme von bis zu

$$r_{\text{Tag}} = \text{ca. } 60 \text{ m}$$

vorliegen.

## 5.2 Gleisbauarbeiten

### Ludwigshöhstraße

Beim Gleisbau wurden in der Ludwigshöhstraße maximale Beurteilungspegel in Höhe von

$$L_{r \text{ Tag IP } 37} = 74,5 \text{ dB(A)}$$

an Immissionsorten IP 37 (Kindergarten an der Lichtenbergschule) ermittelt (vgl. Anhang 3.4). Zudem ergeben sich an dem betrachteten Immissionsort am Tag Überschreitungen der jeweils gültigen Immissionsrichtwerte.

Die maximalen Überschreitungen der Immissionsrichtwerte belaufen sich auf

$$\Delta L_{r \text{ Tag IP } 37} = +14,5 \text{ dB(A)}$$

Ergänzend dazu sind die Immissionen in Anhang 4.4 grafisch dargestellt.

Aus der grafischen Darstellung im Anhang 4.4 kann entnommen werden, dass im vorliegenden Fall, in Abhängigkeit von der zu Grunde gelegten Gebietsnutzung, Überschreitungen im Umfeld der geplanten Baumaßnahme von bis zu

$$r_{\text{Tag}} = \text{ca. } 320 \text{ m}$$

vorliegen.

### Ludwigshöhviertel

Beim Gleisbau im Ludwigsviertel wurden maximale Beurteilungspegel in Höhe von

$$L_{r \text{ Tag IP } 164} = 58,9 \text{ dB(A)}$$

an Immissionsorten IP 164 (Bestandsgebäude MU3) ermittelt (vgl. Anhang 3.5). Zudem ergeben sich an dem betrachteten Immissionsorte am Tag Überschreitungen der jeweils gültigen Immissionsrichtwerte.

Überschreitungen der gültigen Immissionsrichtwerte liegen hier nicht vor.

Ergänzend dazu sind die Immissionen in Anhang 4.5 grafisch dargestellt.

Aus der grafischen Darstellung im Anhang 4.5 kann entnommen werden, dass im vorliegenden Fall, in Abhängigkeit von der zu Grunde gelegten Gebietsnutzung, Überschreitungen im Umfeld der geplanten Baumaßnahme von bis zu

$$r_{\text{Tag}} = \text{ca. } 100 \text{ m}$$

vorliegen.

### Cooperstraße

Beim Gleisbau in der Cooperstraße wurden maximale Beurteilungspegel in Höhe von

$$L_{r \text{ Tag IP } 291} = 68,7 \text{ dB(A)}$$

an Immissionsorten IP 291 (Franklinstraße 5) ermittelt (vgl. Anhang 3.6).

Die maximalen Überschreitungen der Immissionsrichtwerte belaufen sich auf

$$\Delta L_{r \text{ Tag IP } 291} = +8,7 \text{ dB(A)}$$

Ergänzend dazu sind die Immissionen in Anhang 4.6 grafisch dargestellt.

Aus der grafischen Darstellung im Anhang 4.6 kann entnommen werden, dass im vorliegenden Fall, in Abhängigkeit von der zu Grunde gelegten Gebietsnutzung, Überschreitungen im Umfeld der geplanten Baumaßnahme von bis zu

$$r_{\text{Tag}} = \text{ca. } 180 \text{ m}$$

vorliegen.

## 5.3 Gründung Fahrleitungsmasten

### Ludwigshöhstraße

Beim Bau der Oberleitungen wurden maximale Beurteilungspegel in Höhe von

$$L_{r \text{ Tag IP } 37} = 72,8 \text{ dB(A)}$$

an Immissionsorten IP 37 (Kindergarten an der Lichtenbergschule) ermittelt (vgl. Anhang 3.7). Zudem ergeben am Tag Überschreitungen der jeweils gültigen Immissionsrichtwerte.

Die maximalen Überschreitungen der Immissionsrichtwerte belaufen sich auf

$$\Delta L_{r \text{ Tag IP } 37} = +12,8 \text{ dB(A)}$$

Ergänzend dazu sind die Immissionen in Anhang 4.7 grafisch dargestellt.

Aus der grafischen Darstellung im Anhang 4.7 kann entnommen werden, dass im vorliegenden Fall, in Abhängigkeit von der zu Grunde gelegten Gebietsnutzung, Überschreitungen im Umfeld der geplanten Baumaßnahmen von bis zu

$$r_{\text{Tag}} = \text{ca. } 200 \text{ m}$$

vorliegen.

Ludwigshöhviertel

Beim Bau der Oberleitungen wurden maximale Beurteilungspegel in Höhe von

$$L_{r \text{ Tag IP } 223} = 57,4 \text{ dB(A)}$$

am Immissionsort IP 164 (Bestandsgebäude MU3) ermittelt (vgl. Anhang 3.8). Zudem ergeben sich am Tag Überschreitungen der jeweils gültigen Immissionsrichtwerte.

Überschreitungen der gültigen Immissionsrichtwerte liegen hier nicht vor.

Ergänzend dazu sind die Immissionen in Anhang 4.8 grafisch dargestellt.

Aus der grafischen Darstellung im Anhang 4.8 kann entnommen werden, dass im vorliegenden Fall, in Abhängigkeit von der zu Grunde gelegten Gebietsnutzung, Überschreitungen im Umfeld der geplanten Baumaßnahmen von bis zu

$$r_{\text{Tag}} = \text{ca. } 75 \text{ m}$$

vorliegen.

Cooperstraße

Beim Bau der Oberleitungen in der Cooperstraße wurden maximale Beurteilungspegel in Höhe von

$$L_{r \text{ Tag IP } 291} = 67,0 \text{ dB(A)}$$

am Immissionsort IP 291 (Franklinstraße 5) ermittelt (vgl. Anhang 3.9). Zudem ergeben sich am Tag Überschreitungen der jeweils gültigen Immissionsrichtwerte.

Die maximalen Überschreitungen der Immissionsrichtwerte belaufen sich auf

$$\Delta L_{r \text{ Tag IP291}} = +8,0 \text{ dB(A)}$$

Ergänzend dazu sind die Immissionen in Anhang 4.9 grafisch dargestellt.

Aus der grafischen Darstellung im Anhang 4.9 kann entnommen werden, dass im vorliegenden Fall, in Abhängigkeit von der zu Grunde gelegten Gebietsnutzung, Überschreitungen im Umfeld der geplanten Baumaßnahmen von bis zu

$$r_{\text{Tag}} = \text{ca. } 130 \text{ m}$$

vorliegen.

## 6 Schallschutzmaßnahmen

### 6.1 Vermeidung und Minimierung von Geräuschemissionen

Die Beurteilung der vom Baubetrieb hervorgerufenen Geräuschemissionen führt zu dem Ergebnis, dass Überschreitungen der gebietspezifischen Immissionsrichtwerte der AVV Baulärm aufgrund des Baulärms zu verzeichnen sind.

Gemäß Ziffer 4.1 der AVV Baulärm sind Maßnahmen zur Minderung von Baulärm zu ergreifen, wenn die Immissionsrichtwerte überschritten werden. Aufgrund der absehbaren Überschreitungen der Richtwerte besteht das Erfordernis für technische bzw. organisatorische Schutzmaßnahmen.

Um sicherzustellen, dass alle schalltechnischen Emissionsvorgänge, die nach dem Stand der Technik und unter Berücksichtigung des Verhältnismäßigkeitsgrundsatzes vermeidbar sind, auch tatsächlich vermieden werden, wird der Vorhabenträger im Rahmen der Ausschreibung der Bauleistungen zu den vertraglichen Regelungen mit dem AN Bau konkrete Auflagen zum Immissionsschutz formulieren. Die beauftragten Firmen werden verbindlich verpflichtet, dass alle vermeidbaren Geräuschemissionen unterbleiben. Hierzu wird ein hinreichend konkretisierter Katalog typischer vermeidbarer Emissionsvorgänge erstellt. Hierzu zählt insbesondere auch das regelmäßige Abstellen der Motoren von Maschinen und Fahrzeugen in Leerlaufphasen. Weiterhin wird man von den Firmen den Nachweis fordern, dass alle auf der Baustelle eingesetzten Mitarbeiter in die relevanten Belange des Immissionsschutzes unterwiesen werden. Darüber hinaus werden die Baufirmen verpflichtet die Kontrollfunktion des hier voraussichtlich im Planfeststellungsbeschluss geforderten Immissionsschutzbeauftragten zu achten.

Als Maßnahme zur Vermeidung bzw. zur Minderung von erheblich belästigendem Baulärm sind im Rahmen der Ausführung bevorzugt geräuscharme Bauverfahren vorzusehen. Grundsätzlich ist jede Baustelle so zu planen, dass die zum Einsatz kommenden Verfahren und Maschinen dem Stand der Lärminderungstechnik entsprechen. Der Bauherr hat die für die Bauausführung beauftragten Firmen zu verpflichten, dass ausschließlich Baugeräte eingesetzt werden, die dem Stand der Lärminderungstechnik entsprechen.

#### 6.1.1 Maßnahmen bei der Einrichtung und beim Betrieb der Baustelle

Durch die Baustelle kann nicht ausgeschlossen werden, dass bei den Bautätigkeiten Belästigungen der Anwohner auftreten. Daher sind nachfolgende Empfehlungen zur Minderung der Immissionen bei den Bautätigkeiten zu beachten:

- ❑ Zur Minimierung der von der Baustelle ausgehenden Geräuschemissionen im Umfeld ist zunächst durch eine immissionsgerechte Planung sicherzustellen, dass die während der

Bauarbeiten bestehenden stationären, d.h. zeitlich und räumlich unveränderte Schallquellen, in günstiger Weise gewählt werden. Dies betrifft insbesondere die Baustelleneinrichtungsflächen.

- ❑ Soweit in den Baustellenbereich stationäre Schallquellen, wie zum Beispiel die Baustelleneinrichtungsflächen, betrieben werden und diese einen wesentlichen Beitrag zu Immissionskonflikten leisten, sind diese abzuschirmen.

### 6.1.2 Lärmarme Bauverfahren und Baumaschinen

Dem Minimierungsgebot in § 22 (1) BImSchG zufolge sind grundsätzlich geräuscharme Bauverfahren und Baumaschinen nach dem Stand der Lärminderungstechnik zu wählen, soweit dies unter wirtschaftlichen Gesichtspunkten zumutbar ist. Der Vorhabenträger hat die für die Bauausführung beauftragten Firmen hierzu vertraglich zu verpflichten.

Hinsichtlich des Umganges mit Überschreitungen der Immissionsrichtwerte weist die AVV Baulärm in Kapitel 5.2.2 darauf hin, dass von der Stilllegung von Baumaschinen trotz Überschreitung der Immissionsrichtwerte abgesehen werden kann, wenn die Bauarbeiten im öffentlichen Interesse sind. Im vorliegenden Fall der Erschließung des Ludwigshöhviertels besteht zweifelsfrei dieses öffentliche Interesse an der Umsetzung der baulichen Maßnahmen.

Es ist daher bereits über die Ausschreibung sicherzustellen, dass durch die beauftragten Bauunternehmer ausschließlich Bauverfahren und Baufahrzeuge sowie Baugeräte eingesetzt werden, die hinsichtlich ihrer Schallemissionen als Mindestanforderung dem Stand der Technik entsprechen.

### 6.1.3 Beschränkung der Betriebszeiten

Die durchführenden Arbeitnehmer sind verstärkt darauf hinzuweisen, dass die Betriebszeiten der einzelnen lärmintensiven Maschinen auf ein Minimum zu beschränken sind und Maschinen, die nicht effektiv im Einsatz sind, auszuschalten und nicht im Leerlauf zu belassen sind. Die Einsatzzeit der Maschinen ist soweit als möglich zu beschränken.

Durch eine Beschränkung der Betriebszeiten je Baumaschine könnte zwar eine Reduzierung der Beurteilungspegel von bis zu 5 dB(A) erreicht werden, allerdings würden sich die Bauarbeiten dadurch deutlich in die Länge ziehen. Das hätte wiederum für die Anwohner zur Folge, dass sich die Lärmbelastungen über einen entsprechend längeren Zeitraum hinziehen.



#### 6.1.4 Information von Betroffenen

In Anbetracht des Sachverhaltes, dass im vorliegenden Fall eine Konfliktvermeidung mit nach dem gegenwärtigen Stand der Technik verfügbaren Maßnahmen nicht möglich ist, sind weitere organisatorische Maßnahmen zur Minimierung der Einwirkungen erforderlich.

Hierzu zählt insbesondere eine regelmäßige und ausführliche Information des vom Baulärm betroffenen Personenkreises über Art und Dauer der Baumaßnahmen sowie über den Umfang der zu erwartenden Beeinträchtigungen. Diese Informationen umfassen insbesondere Angaben über

- anstehende Bauarbeiten
- Art der Bauarbeiten
- Benennung von Ansprechpartnern

Hiermit soll den Betroffenen die Möglichkeit gegeben werden, sich mit ihrer persönlichen Planung für den Tagesablauf auf die besondere Situation einzustellen. Durch die Informationen werden die Betroffenen über die Unvermeidbarkeit der bauzeitlichen Lärmeinwirkungen informiert.

Des Weiteren sollte ein handlungsbefugter Ansprechpartner eingesetzt werden. Diese Person, welche möglichst vor Ort sein sollte, sollte als Ansprechpartner für die Anwohner fungieren und im Falle von Beschwerden reagieren können. Dies kann in Form von Anordnungen von Messungen oder Arbeitspausen bzw. Pausen bei den lärmintensivsten Baumaßnahmen, erfolgen. Eine genaue Vorgehensweise ist vor Baubeginn abzustimmen.

## 6.2 Aktive Schallschutzmaßnahmen

Zur Vermeidung der zu erwartenden Geräuschimmissionen aus den geplanten Bauarbeiten sind aktive Schallschutzmaßnahmen, d.h. die Errichtung von Schallschirmen an der Quelle oder im Schallausbreitungsweg, in Betracht zu ziehen. Hierbei ist zu klären, ob und gegebenenfalls durch welche Schallschirme der hier vom Bauherrn geschuldete Immissionsschutz erreicht werden kann. Dabei können sowohl fest installierte Schallschutzwände, ebenso wie mobile Wände zum Einsatz kommen. Abschirmungen an den Geräten selbst sind so weit möglich vorzunehmen.

Als aktive Schallschutzmaßnahmen werden lärmindernde Maßnahmen auf dem Ausbreitungsweg zwischen Schallquelle und Immissionsort bezeichnet. Hierbei können z.B. die folgenden Maßnahmen in Frage kommen:

- Schallschürzen
- Kapselungen von Baumaschinen
- Schallschirme
- Schallschutzzelte

- Einhausungen
- Bauschuttmieten

Bei Bedarf werden die Baustelleneinrichtungsflächen und auch im Bereich des Kindergartens an der Lichtenbergschule mobile Lärmschutzwände aufgestellt.

Abschließend ist festzustellen, dass es selbst mit erheblichem zeit- und kostenintensiven baulichen Schallschutz nicht möglich ist, die projektspezifischen Immissionsrichtwerte der AVV Baulärm tags im Bereich der Streckenbaumaßnahme gänzlich einzuhalten. Jeglicher Aufbau von baulichen, vorübergehend wirkenden Lärmschutzmaßnahmen ist unter diesen Gesichtspunkten als nicht angemessen zu beurteilen.

Weitere Maßnahmen, wie Einhausungen, Schallschutzzelte, Kapselungen von Baumaschinen und Schallschürzen sind im Rahmen von Wanderbaustellen im Regelfall technisch nicht möglich. Eine Einhausung ist bei derartigen großen und ausgedehnten Baustellen technisch nicht machbar. Die Kapselung von Baumaschinen ist im Regelfall nur bei stationären kleineren Maschinen, wie z.B. einem Kompressor, möglich. Bei Baggern, Zweiwegebaggern etc. ist eine Kapselung nicht möglich, da diese nicht stationär betrieben werden und auch zu groß sind. Schallschutzzelte sind nur bei sehr kleinen Baumaßnahmen geeignet, den Schall der Baumaschinen abzuschirmen. Dies bezieht sich aber im Regelfall auf kleine, punktuelle Baustellen, wie z.B. kleinere Arbeiten z.B. an Leitungen bei Straßen innerorts.

### 6.3 Passiver Schallschutz

Passive Schallschutzmaßnahmen, d.h. bauliche Schallschutzmaßnahmen, sind geeignet um eine hinreichende Begrenzung des Immissionspegels in Wohn- und Schlafräumen zu erreichen. Passiver Schallschutz umfasst den Austausch vorhandener Fenster durch Bauteile mit höherwertiger Schalldämmung, ggf. in Verbindung mit dem Einbau von Lüftungsanlagen, um das Öffnen der Fenster zu vermeiden.

Bei den im Umfang der vorliegenden Untersuchung betrachteten Bautätigkeiten handelt es sich um temporäre Schallemissionen des Baubetriebes, bei denen davon ausgegangen werden kann, dass insbesondere die lärmintensiven Arbeiten als kurzzeitig einzustufen sind.

Somit sind passive Schallschutzmaßnahmen in diesem Fall als Vermeidungsmaßnahme für die kurze Dauer der fortschreitenden Bautätigkeiten als nicht verhältnismäßig anzusehen.

## 6.4 Bereitstellung von Ersatzwohnraum

Im Regelfall werden die Arbeiten im Tagzeitraum von 07:00 Uhr bis 20:00 Uhr durchgeführt. Nur im Ausnahmefall werden, wenn erforderlich bedingt durch die Betriebszeiten der Straßenbahn, Arbeiten im Nachtzeitraum durchgeführt.

Sofern nächtliche Arbeiten nicht verhindert werden können, kann dem nachweislich im kritischen Nachtzeitraum von Beurteilungspegeln oberhalb einer bestimmten Schwelle betroffenen Personenkreis ein Ersatzwohnraum für den Zeitraum der Überschreitungen angeboten werden. Aufgrund von Erfahrungswerten ist davon auszugehen, dass im Nachtzeitraum bei einem Beurteilungspegel von 60 dB (A) die Nachtruhe erheblich eingeschränkt wird und dass diese ab etwa 65 dB (A) gar nicht mehr möglich ist.

Als sachgerecht wird somit ein Schwellenwert von

$$L_r > 60 \text{ dB(A)}$$

angesehen. Wird dieser Schwellenwert bei nicht vermeidbaren geräuschintensiven nächtlichen Bauarbeiten überschritten, wird den Betroffenen Ersatzwohnraum, z.B. in Form von Hotelübernachtung, angeboten.

## 7 Zusammenfassung

Nach dem Bundes-Immissionsschutzgesetz (BImSchG) soll jede Baustelle so geplant oder eingerichtet und betrieben werden, dass Geräusche verhindert werden, die nach dem Stand der Technik vermeidbar sind. Demgemäß sind die mit den Bauleistungen beauftragten Unternehmen dahingehend vertraglich zu verpflichten, dass sie ausschließlich Bauverfahren und Baugeräte einsetzen, die dem Stand der Technik entsprechen. Generell soll der Betreiber der Baustelle den Bauablauf dahingehend planen, dass geräuschintensive Maschinen und Aggregate in möglichst großem Abstand zu den Gebäudefassaden aufgestellt bzw. betrieben werden.

Die Genauigkeit der vorgestellten schalltechnischen Prognoseergebnisse beträgt  $\pm 0 / - 3$  dB(A).

Die durchgeführten schalltechnischen Untersuchungen zur Erschließung des Ludwigsviertels haben zu folgenden Ergebnissen geführt:

- ❑ Es wurden drei Bautätigkeiten je Untersuchungsbereich (Ludwigshöhstraße, Ludwigshöhviertel, Cooperstraße) am Tag von 7 Uhr bis 20 Uhr betrachtet.
- ❑ Parallel stattfindende Arbeiten wurden gemäß dem aktuellen Bauablaufplan berücksichtigt. Dies umfasst je Bautätigkeit auch den parallelen Betrieb der Baustelleneinrichtungsflächen am Tag.
- ❑ Die parallele Durchführung von lärmintensiven Maßnahmen ist zu vermeiden.
- ❑ Die Beurteilung der vom Baubetrieb hervorgerufenen Geräuschimmissionen führt zu dem Ergebnis, dass Überschreitungen der je nach Gebietstyp gültigen Immissionsrichtwerte der AVV Baulärm zu erwarten sind. Es liegen vereinzelt Überschreitungen der Immissionsrichtwerte der AVV Baulärm vor.
- ❑ Bei dem Immissionsort IP 37, dem Kindergarten an der Lichtbergschule in der Ludwigshöhstraße liegen bei den verschiedenen Bautätigkeiten Überschreitungen der Immissionsrichtwerte der AVV Baulärm vor, sowie Beurteilungspegel von  $L_{r \text{ Tag}} \geq 70,0$  dB(A). Die Schwelle zur lärmbedingten Gesundheitsgefährdung von 70 dB(A) am Tage wird hier demnach überschritten.

Um dem entgegenzuwirken, wird ein Baubetrieb der besonders lärmintensiven Arbeiten zu Zeiten, in welchen kein Betrieb des Kindergartens und der Schule (Ferienzeit) vorgeschlagen. Wenn dies nicht möglich ist, werden bei lärmintensiven Baumaßnahmen mobile Lärmschutzwände im Bereich des Kindergartens gestellt.

Im Ludwigshöhviertel liegen bei den leerstehenden Bestandsgebäuden Überschreitungen der Immissionsrichtwerte der AVV Baulärm, jedoch nicht des Schwellenwertes zur lärmbedingten Gesundheitsgefährdung von 70 dB(A) am Tage vor. In der Cooperstraße liegen

ebenfalls geringe Überschreitungen der Immissionsrichtwerte der AVV Baulärm bei der angrenzenden Wohnnutzung vor, jedoch keine Überschreitungen des Schwellenwertes zur lärmbedingten Gesundheitsgefährdung von 70 dB(A) am Tage.

- Die Anwohner werden im Vorfeld umfassend über Art und Dauer der Baumaßnahmen informiert.
- Um die unvermeidbaren Lärmbelastungen während der Bauarbeiten dauerhaft auf das technisch mögliche Mindestmaß zu begrenzen, wird vom Vorhabenträger ein handlungsbefugter Baulärmverantwortlicher eingesetzt werden. Diese Person sollte als Ansprechpartner für die Anwohner fungieren und im Falle von Beschwerden unverzüglich reagieren können. Eine genaue Vorgehensweise wird vor Baubeginn abgestimmt werden.
- Es werden zur Dokumentation der tatsächlich auftretenden Lärmbelastungen für die am stärksten betroffenen Immissionsorte kontinuierliche baubegleitende Messungen zur Beweissicherung durchgeführt (Monitoring).

## 8 Anhänge

Anhang 1	Übersichtslageplan
Anhang 2	Emissionen
Anhang 3	Immissionen aus dem Baubetrieb
Anhang 4	Schallimmissionspläne

AUFGESTELLT:



Alexander Bachnik, M.Sc.

GEPRÜFT:



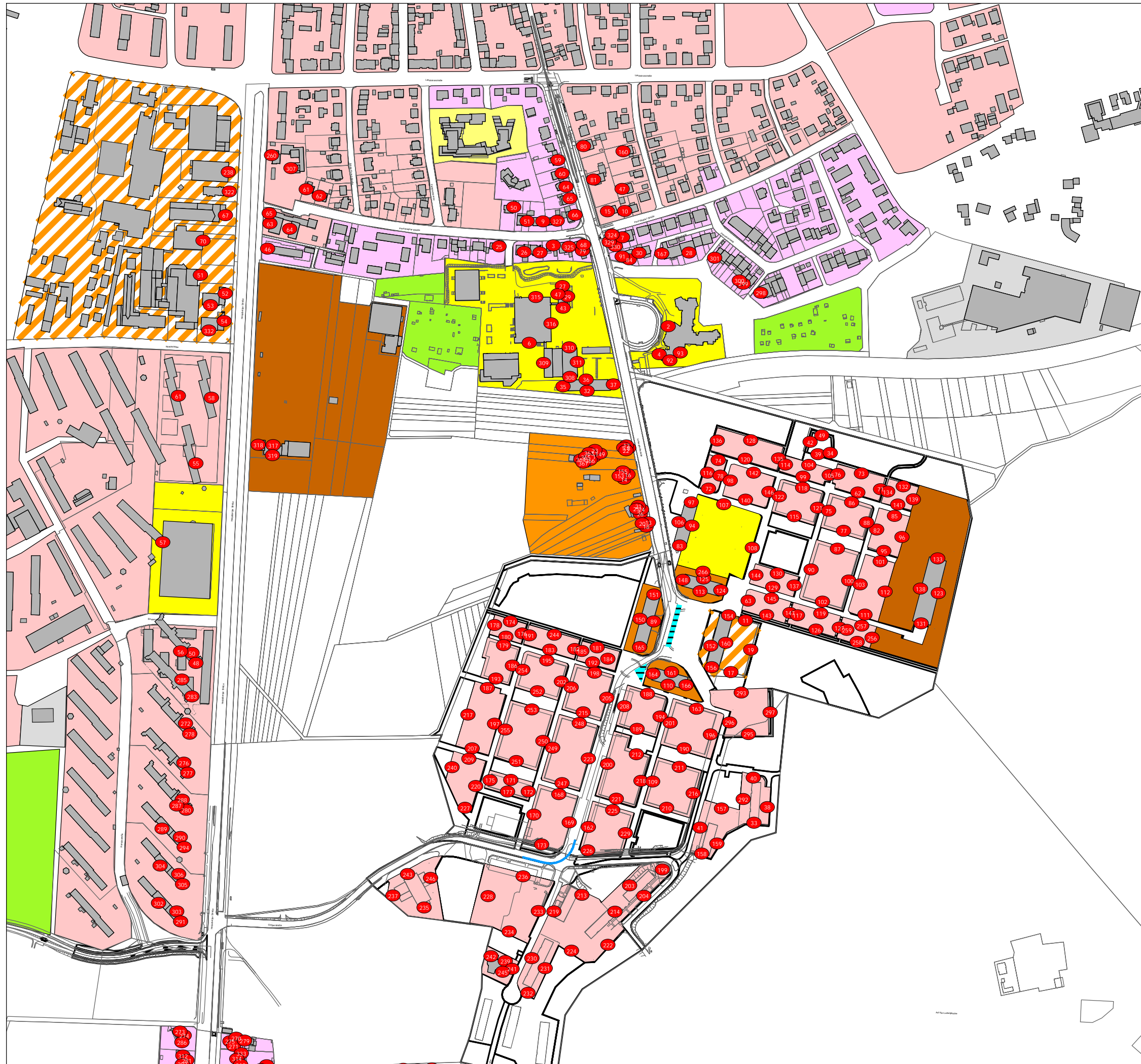
Dipl.-Ing. (FH) Matthias John-Tschoeppe

---

ENDE DES BERICHTS

---

# ANHANG



- Mischgebiete (auch urbane Gebiete)
- Allgemeine Wohngebiete
- Reine Wohngebiete
- Krankenhaus, Kurheime
- Schulen
- Kleingartengebiete
- Sportanlagen
- Sondergebiet Einzelhandel
- Gemeinbedarf Versorgung
- Freizeit
- Landwirtschaftliche Nutzung
- BE-Flächen
- Immissionsort
- Stützmauer

Maßstab 1:5000

**KREBS+KIEFER** Heinrich-Hertz-Straße 2  
 64295 Darmstadt  
 Telefon (06151) 885-383  
 www.kuk.de

29.03.2022; Bericht Nr.20208105-ABS-1

HEAG mobilo GmbH  
**LHV-IV-ÖV**

**- ÜBERSICHTSLAGEPLAN -**

**ANHANG 1**



## Schallemissionen von Baustellen

### Ermittlung der beurteilten Schalleistung

#### Gleisarbeiten

Beurteilungszeitraum Tag (07:00 Uhr bis 20:00 Uhr)

Baumaschine Arbeitsvorgang	L <sub>WAeq</sub> [dB(A)]	N [-]	T <sub>E</sub> [h]	T <sub>B</sub>		K [dB]	K <sub>T</sub> [dB]	L <sub>WA,r</sub> [dB(A)]	K <sub>I</sub> [dB]
				[%]	[h]				
Bagger Erdaushub und Verlegearbeiten (vgl. HLUG, Heft 2)	105,4	2	13,0	62	8,0	5	0	103,4	5
Radlader Lader belädt LKW (vgl. HLUG, Heft 2)	107	1	13,0	62	8,0	5	0	102,0	5,7
Walzenzug Verdichten von Kies-, Steinböden (vgl. HLUG, Heft 2)	106	1	13,0	62	8,0	5	0	101,0	2,6
Universalstopfmaschine (z.B. Plasser & Theurer) (vgl. ZTQ 14)	112	1	13,0	62	8,0	5	0	107,0	3
Gleisbauschraubendreher Einringen/Lösen von Schrauben (vgl. HLFU, Heft 247)	101,5	1	13,0	62	8,0	5	0	96,5	3,4

	L <sub>WA,r</sub> =	110,2 dB(A)
zzgl. Impulszuschlag der pegelbestimmenden Maschinen	zzgl. K <sub>I</sub> =	3,0 dB(A)
Gesamt-Schalleistungspegel	L <sub>WA,r,ges</sub> =	113,2 dB(A)

## Schallemissionen von Baustellen

### Ermittlung der beurteilten Schallleistung

#### Straßenbauarbeiten

Beurteilungszeitraum Tag (07:00 Uhr bis 20:00 Uhr)

Baumaschine Arbeitsvorgang	$L_{WAeq}$ [dB(A)]	N [-]	$T_E$ [h]	$T_B$ [%]   [h]		K [dB]	$K_T$ [dB]	$L_{WA,r}$ [dB(A)]	$K_I$ [dB]
Schaufelbagger LKW-Beladung (vgl. HLUG, Heft 2)	100,8	1	13,0	62	8,0	5	0	95,8	5
Mobilbagger Straßenbau: Aushub (vgl. Datenblatt /Erfahrungswert)	97,5	1	13,0	62	8,0	5	0	92,5	1,5
Asphaltfertiger Straße wird asphaltiert (vgl. HLFU, Heft 247)	100,6	1	13,0	19	2,5	10	0	90,6	0,6
Stahlwalze Asphalt verdichten (vgl. HLFU, Heft 247)	101,6	1	13,0	19	2,5	10	0	91,6	1,5
LKW-Sattelzug Entladung des Sattelzuges (vgl. HLFU, Heft 247)	98,1	1	13,0	62	8,0	5	0	93,1	8

	$L_{WA,r} =$	100,1 dB(A)
zzgl. Impulzzuschlag der pegelbestimmenden Maschinen	zzgl. $K_I =$	5,0 dB(A)
Gesamt-Schallleistungspegel	$L_{WA,r,ges} =$	105,1 dB(A)

#### Abkürzungen

$L_{WAeq}$	energieäquivalenter Schallleistungspegel [dB(A)]
$L_{WA,r}$	beurteilter Schallleistungspegel [dB(A)]
$L_{WA,r,ges}$	beurteilter Gesamt-Schallleistungspegel [dB(A)]
N	Anzahl der Baumaschinen [-]
$T_E$	tägliche Einsatzdauer der einzelnen Baumaschine [h]
$T_B$	tägliche effektive Betriebsdauer (Einwirkzeit) der einzelnen Baumaschine: anteilig an der täglichen Einsatzdauer [%] absolut [h]
K	Zeitkorrektur zur Berücksichtigung der durchschnittlichen täglichen Betriebsdauer gemäß Ziffer 6.7.1 der AVV Baulärm [dB]
$K_I$	Zuschlag für Impulshaltigkeit [dB]
$K_T$	Zuschlag für Tonhaltigkeit [dB]

## Schallemissionen von Baustellen

### Ermittlung der beurteilten Schalleistung

#### Gründung Fahrleitungsmasten

Beurteilungszeitraum Tag (07:00 Uhr bis 20:00 Uhr)

Baumaschine Arbeitsvorgang	L <sub>WAeq</sub> [dB(A)]	N [-]	T <sub>E</sub> [h]	T <sub>B</sub> [%]   [h]		K [dB]	K <sub>T</sub> [dB]	L <sub>WA,r</sub> [dB(A)]	K <sub>I</sub> [dB]
Bohrgerät Bohren in Boden (vgl. HLFU, Heft 247)	110,2	1	13,0	62	8,0	5	3	108,2	3,3

	L <sub>WA,r</sub> =	108,2 dB(A)
zzgl. Impulszuschlag der pegelbestimmenden Maschinen	zzgl. K <sub>I</sub> =	3,3 dB(A)
Gesamt-Schalleistungspegel	L <sub>WA,r,ges</sub> =	111,5 dB(A)

Spalte	Beschreibung
Fass	untersuchte Gebäudefassade
IRW	Immissionsrichtwerte gemäß AVV Baulärm für den Tagzeitraum (07.00 Uhr bis 20.00 Uhr)
Stock	untersuchte Geschossebene
Lr, Straßenbauarbeiten	Beurteilungspegel des untersuchten Lastfalls
dLr, Straßenbauarbeiten	Überschreitung des Immissionsrichtwertes des untersuchten Lastfalls

Fass	IRW tags dB(A)	Stock werk	Lr, Straßenbauarbeiten Tag dB(A)	dLr, Straßenbauarbeiten Tag dB(A)
<b>IP 1 - Ludwigshöhstraße 133</b> Gebietsnutzung: MI				
S	60	EG	32,9	-
		1.OG	37,5	-
<b>IP 2 - Ludwigshöhstraße 120</b> Gebietsnutzung: SOS				
N	55	EG	51,4	-
		1.OG	52,7	-
<b>IP 3 - Paul-Wagner-Straße 40</b> Gebietsnutzung: WR				
O	50	EG	47,3	-
		1.OG	47,7	-
<b>IP 4 - Ludwigshöhstraße 120</b> Gebietsnutzung: SOS				
W	55	EG	61,1	4,1
		1.OG	62,6	5,6
<b>IP 5 - Ludwigshöhstraße 131</b> Gebietsnutzung: MI				
W	60	EG	51,5	-
<b>IP 6 - Lichtenbergschule - Atrium</b> Gebietsnutzung: SOS				
S	55	EG	42,6	-
		1.OG	45,5	-
		2.OG	47,8	-
		3.OG	50,9	-
		4.OG	51,5	-
<b>IP 8 - Ludwigshöhstraße 131</b> Gebietsnutzung: MI				
O	60	EG	51,5	-
<b>IP 9 - Paul-Wagner-Straße 41</b> Gebietsnutzung: WR				
O	50	EG	39,5	-
		1.OG	42,3	-
		2.OG	46,0	-
<b>IP 10 - Paul-Wagner-Straße 27</b> Gebietsnutzung: WA				
W	55	EG	38,3	-
		1.OG	43,8	-
		2.OG	46,5	-
<b>IP 11 - MU2b - nord</b> Gebietsnutzung: MU				
	60	EG	29,9	-
<b>IP 12 - Ludwigshöhstraße 131</b> Gebietsnutzung: MI				
N	60	EG	51,8	-
<b>IP 13 - Ludwigshöhstraße 139</b> Gebietsnutzung: MI				
O	60	EG	46,0	-
<b>IP 14 - Ludwigshöhstraße 137</b> Gebietsnutzung: MI				
S	60	EG	35,1	-
<b>IP 15 - Paul-Wagner-Straße 31</b> Gebietsnutzung: WA				
W	55	EG	44,8	-
		1.OG	46,8	-
<b>IP 16 - Ludwigshöhstraße 137</b> Gebietsnutzung: MI				
O	60	EG	48,8	-
<b>IP 17 - MU2b - süd</b> Gebietsnutzung: MU				
	60	EG	27,2	-
<b>IP 18 - Ludwigshöhstraße 139</b> Gebietsnutzung: MI				
S	60	EG	37,2	-

Fass	IRW tags dB(A)	Stock werk	Lr, Straßenbauarbeiten Tag dB(A)	dLr, Straßenbauarbeiten Tag dB(A)
<b>IP 19 - MU2b - ost</b>		Gebietsnutzung: MU		
	60	EG	29,1	-
<b>IP 20 - Ludwigshöhstraße 139</b>		Gebietsnutzung: MI		
W	60	EG	45,5	-
<b>IP 21 - Ludwigshöhstraße 137A</b>		Gebietsnutzung: MI		
N	60	EG	46,7	-
<b>IP 22 - Ludwigshöhstraße 131</b>		Gebietsnutzung: MI		
S	60	EG	51,0	-
<b>IP 23 - Ludwigshöhstraße 133</b>		Gebietsnutzung: MI		
N	60	EG	50,3	-
		1.OG	50,7	-
<b>IP 24 - Ludwigshöhstraße 137A</b>		Gebietsnutzung: MI		
O	60	EG	48,0	-
<b>IP 25 - Paul-Wagner-Straße 46</b>		Gebietsnutzung: WR		
O	50	EG	38,9	-
		1.OG	41,2	-
		EG	46,5	-
W	60	EG	46,5	-
<b>IP 26 - Paul-Wagner-Straße 44</b>		Gebietsnutzung: WR		
O	50	EG	42,5	-
		1.OG	45,3	-
		EG	48,3	-
S	60	EG	48,3	-
<b>IP 27 - Paul-Wagner-Straße 42</b>		Gebietsnutzung: WR		
O	50	EG	45,2	-
		1.OG	46,4	-
		2.OG	47,7	-
<b>IP 28 - Aßmuthweg 8</b>		Gebietsnutzung: WR		
S	50	EG	48,5	-
		1.OG	48,8	-
		2.OG	49,1	-
		3.OG	49,4	-
<b>IP 29 - Lichtenbergschule - Verwaltung</b>		Gebietsnutzung: SOS		
O	55	EG	51,2	-
		1.OG	52,3	-
		2.OG	53,3	-
<b>IP 30 - Aßmuthweg 11</b>		Gebietsnutzung: WR		
W	50	EG	50,1	0,1
		1.OG	50,8	0,8
<b>IP 32 - Kindergarten an der Lichtenberg</b>		Gebietsnutzung: SOS		
S	55	EG	37,8	-
		1.OG	41,5	-
<b>IP 33 - E5 - süd</b>		Gebietsnutzung: WA		
	55	EG	33,0	-
		1.OG	34,6	-
		2.OG	34,9	-
		3.OG	35,3	-
<b>IP 34 - Jugendzentrum - ost</b>		Gebietsnutzung: Fr		
	60	EG	42,4	-
		1.OG	42,4	-

Fass	IRW tags dB(A)	Stock werk	Lr, Straßenbauarbeiten Tag dB(A)	dLr, Straßenbauarbeiten Tag dB(A)
<b>IP 35 - Kindergarten an der Lichtenberg</b> Gebietsnutzung: SOS				
W	55	EG	34,8	-
		1.OG	38,5	-
<b>IP 36 - Kindergarten an der Lichtenberg</b> Gebietsnutzung: SOS				
N	55	EG	58,4	3,4
		1.OG	59,5	4,5
<b>IP 37 - Kindergarten an der Lichtenberg</b> Gebietsnutzung: SOS				
O	55	EG	64,8	7,8
		1.OG	66,4	6,4
<b>IP 38 - E5 - ost</b> Gebietsnutzung: WA				
	55	EG	31,8	-
		1.OG	32,5	-
		2.OG	34,7	-
		3.OG	35,1	-
<b>IP 39 - Jugendzentrum - süd</b> Gebietsnutzung: Fr				
	60	EG	42,7	-
		1.OG	42,9	-
<b>IP 40 - E5 - nord</b> Gebietsnutzung: WA				
	55	EG	32,6	-
		1.OG	33,3	-
		2.OG	35,5	-
		3.OG	35,9	-
<b>IP 41 - E4 - west</b> Gebietsnutzung: WA				
	55	EG	35,0	-
		1.OG	35,8	-
		2.OG	36,0	-
		3.OG	36,2	-
<b>IP 42 - Jugendzentrum - west</b> Gebietsnutzung: Fr				
	60	EG	43,2	-
		1.OG	43,3	-
<b>IP 43 - Lichtenbergschule - Verwaltung</b> Gebietsnutzung: SOS				
S	55	EG	52,3	-
		1.OG	54,0	-
		2.OG	54,9	-
<b>IP 44 - Heinrich-Delp-Straße 290</b> Gebietsnutzung: WR				
N	50	EG	29,1	-
<b>IP 45 - Heinrich-Delp-Straße 295</b> Gebietsnutzung: WR				
N	50	EG	28,6	-
		1.OG	29,1	-
<b>IP 46 - Heidelberger Straße 148</b> Gebietsnutzung: WR				
W	50	EG	17,6	-
		1.OG	18,2	-
		2.OG	28,9	-
<b>IP 47 - Prälat-Diehl-Straße 45</b> Gebietsnutzung: WA				
W	55	EG	39,3	-
	55	EG	36,4	-
	55	1.OG	43,6	-
	55	1.OG	40,2	-
		2.OG	50,0	-

Fass	IRW tags dB(A)	Stock werk	Lr, Straßenbauarbeiten Tag dB(A)	dLr, Straßenbauarbeiten Tag dB(A)
<b>IP 48 - Lincoln-Siedlung</b> Gebietsnutzung: WA				
	55	1.OG	24,6	-
		2.OG	26,2	-
		3.OG	28,2	-
		4.OG	30,2	-
		5.OG	29,0	-
		6.OG	29,3	-
		7.OG	29,5	-
		8.OG	29,9	-
		9.OG	30,1	-
		10.OG	32,2	-
		11.OG	32,3	-
		12.OG	32,5	-
		13.OG	32,7	-
		14.OG	32,9	-
		15.OG	33,0	-
<b>IP 49 - Jugendzentrum - nord</b> Gebietsnutzung: Fr				
	60	EG	42,8	-
		1.OG	43,0	-
<b>IP 50 - Lincoln-Siedlung</b> Gebietsnutzung: WA				
	55	1.OG	26,1	-
		2.OG	27,5	-
		3.OG	29,4	-
		4.OG	31,2	-
		5.OG	29,5	-
		6.OG	29,2	-
		7.OG	29,5	-
		8.OG	29,8	-
		9.OG	30,1	-
		10.OG	32,1	-
		11.OG	32,3	-
		12.OG	32,5	-
		13.OG	32,7	-
		14.OG	32,8	-
		15.OG	33,0	-
0	50	EG	33,9	-
		1.OG	40,2	-
		2.OG	44,5	-
<b>IP 51 - Paul-Wagner-Straße 45</b> Gebietsnutzung: WR				
0	50	EG	41,7	-
	65	EG	28,8	-
	50	1.OG	44,2	-
	65	1.OG	30,8	-
<b>IP 52 - Heidelberger Straße 197</b> Gebietsnutzung: SO				
0	65	EG	28,7	-
		1.OG	29,6	-
		2.OG	31,6	-
		3.OG	32,6	-
<b>IP 53 - Heidelberger Straße 199-201</b> Gebietsnutzung: SO				
S	65	EG	32,6	-
		1.OG	33,5	-
		2.OG	34,2	-
		3.OG	32,8	-



Fass	IRW tags dB(A)	Stock werk	Lr, Straßenbauarbeiten Tag dB(A)	dLr, Straßenbauarbeiten Tag dB(A)
<b>IP 54 - Heidelberg Straße 203</b>				
Gebietsnutzung: SO				
0	65	EG	30,4	-
		1.OG	31,3	-
		2.OG	32,0	-
		3.OG	32,7	-
<b>IP 55 - Lincoln-Siedlung</b>				
Gebietsnutzung: WA				
	55	1.OG	25,7	-
		2.OG	26,9	-
		3.OG	31,1	-
<b>IP 56 - Lincoln-Siedlung</b>				
Gebietsnutzung: WA				
	55	5.OG	28,8	-
		6.OG	29,1	-
		7.OG	29,4	-
		8.OG	29,7	-
		9.OG	30,1	-
		10.OG	32,0	-
		11.OG	32,2	-
		12.OG	32,4	-
		13.OG	32,6	-
		14.OG	32,7	-
		15.OG	32,8	-
<b>IP 57 - Lincoln-Siedlung</b>				
Gebietsnutzung: WA				
	55	3.OG	29,5	-
<b>IP 58 - Lincoln-Siedlung</b>				
Gebietsnutzung: WA				
	55	1.OG	30,8	-
		2.OG	31,4	-
<b>IP 59 - Ludwigshöhstraße 81</b>				
Gebietsnutzung: WR				
0	50	EG	43,3	-
		1.OG	43,8	-
<b>IP 60 - Ludwigshöhstraße 83</b>				
Gebietsnutzung: WR				
0	50	EG	43,8	-
		1.OG	44,1	-
		2.OG	44,3	-
<b>IP 61 - Lincoln-Siedlung</b>				
Gebietsnutzung: WA				
	55	1.OG	32,6	-
		2.OG	33,0	-
		3.OG	33,5	-
W	55	EG	18,6	-
		1.OG	23,9	-
<b>IP 62 - C8 - süd</b>				
Gebietsnutzung: WA				
	55	EG	40,5	-
		1.OG	40,8	-
		2.OG	41,0	-
		3.OG	41,1	-
W	55	EG	18,3	-
		1.OG	19,2	-
		2.OG	28,2	-

Fass	IRW tags dB(A)	Stock werk	Lr, Straßenbauarbeiten Tag dB(A)	dLr, Straßenbauarbeiten Tag dB(A)
<b>IP 63 - C7 - west</b> Gebietsnutzung: WA				
	55	EG	40,3	-
		1.OG	41,1	-
		2.OG	41,3	-
		3.OG	41,6	-
W	55	EG	18,3	-
		1.OG	27,5	-
<b>IP 64 - Ludwigshöhstraße 85</b> Gebietsnutzung: WR				
O	50	EG	44,3	-
		1.OG	44,6	-
		2.OG	45,1	-
W	55	EG	23,8	-
		1.OG	27,3	-
<b>IP 65 - Ludwigshöhstraße 87</b> Gebietsnutzung: WR				
O	50	EG	45,1	-
		1.OG	45,4	-
		2.OG	45,6	-
W	55	EG	24,1	-
<b>IP 66 - Ludwigshöhstraße 89</b> Gebietsnutzung: WR				
O	50	EG	46,1	-
		1.OG	46,4	-
<b>IP 67 - Heidelberger Straße 191</b> Gebietsnutzung: SO				
O	65	EG	26,2	-
<b>IP 68 - Ludwigshöhstraße 91</b> Gebietsnutzung: WR				
O	50	EG	48,8	-
		1.OG	49,2	-
		2.OG	49,7	-
<b>IP 69 - Buchenhorst 6</b> Gebietsnutzung: WR				
N	50	EG	29,4	-
		1.OG	29,7	-
<b>IP 70 - Heidelberger Straße 193</b> Gebietsnutzung: SO				
O	65	EG	27,4	-
		1.OG	28,0	-
<b>IP 71 - C8 - ost</b> Gebietsnutzung: WA				
	55	EG	40,0	-
		1.OG	40,2	-
		2.OG	40,3	-
		3.OG	40,2	-
<b>IP 72 - C1 - süd</b> Gebietsnutzung: WA				
	55	EG	47,7	-
		1.OG	48,4	-
		2.OG	48,5	-
		3.OG	48,8	-
<b>IP 73 - C8 - nord</b> Gebietsnutzung: WA				
	55	EG	41,0	-
		1.OG	40,9	-
		2.OG	41,1	-
		3.OG	41,2	-

Fass	IRW tags dB(A)	Stock werk	Lr, Straßenbauarbeiten Tag dB(A)	dLr, Straßenbauarbeiten Tag dB(A)
<b>IP 74 -C1 - nord</b> Gebietsnutzung: WA				
	55	EG	46,5	-
		1.OG	47,1	-
		2.OG	47,4	-
		3.OG	47,5	-
<b>IP 75 -C9 - west</b> Gebietsnutzung: WA				
	55	EG	40,6	-
		1.OG	40,9	-
		2.OG	41,1	-
		3.OG	41,5	-
<b>IP 76 -C8 - west</b> Gebietsnutzung: WA				
	55	EG	41,6	-
		1.OG	41,7	-
		2.OG	41,9	-
		3.OG	42,1	-
<b>IP 77 -C9 - süd</b> Gebietsnutzung: WA				
	55	EG	39,1	-
		1.OG	39,9	-
		2.OG	40,2	-
		3.OG	40,5	-
<b>IP 78 -C1 - ost</b> Gebietsnutzung: WA				
	55	EG	46,3	-
		1.OG	47,1	-
		2.OG	47,6	-
		3.OG	47,8	-
<b>IP 79 -Ludwigshöhstraße 91</b> Gebietsnutzung: WR				
S	50	EG	49,2	-
		1.OG	49,9	-
		2.OG	50,5	0,5
<b>IP 80 -Ludwigshöhstraße 98</b> Gebietsnutzung: WA				
W	55	EG	43,0	-
		1.OG	43,2	-
<b>IP 81 -Ludwigshöhstraße 102</b> Gebietsnutzung: WA				
W	55	EG	34,3	-
		1.OG	44,5	-
<b>IP 82 -C13 - west</b> Gebietsnutzung: WA				
	55	EG	38,8	-
		1.OG	39,2	-
		2.OG	39,5	-
		3.OG	39,7	-
<b>IP 83 -4001</b> Gebietsnutzung: SOS				
S	55	EG	34,7	-
<b>IP 84 -Ludwigshöhstraße 110</b> Gebietsnutzung: WR				
S	50	EG	50,6	0,6
		1.OG	51,1	1,1
<b>IP 85 -C13 - nord</b> Gebietsnutzung: WA				
	55	EG	39,1	-
		1.OG	39,2	-
		2.OG	39,4	-
		3.OG	39,5	-

Fass	IRW tags dB(A)	Stock werk	Lr, Straßenbauarbeiten Tag dB(A)	dLr, Straßenbauarbeiten Tag dB(A)
<b>IP 86 -C9 - nord</b>				
	55	Gebietsnutzung: WA		
		EG	40,4	-
		1.OG	40,6	-
		2.OG	40,8	-
		3.OG	41,1	-
<b>IP 87 -C10 - nord</b>				
	55	Gebietsnutzung: WA		
		EG	39,0	-
		1.OG	39,8	-
		2.OG	40,1	-
		3.OG	40,3	-
	4.OG	40,5	-	
<b>IP 88 -C9 - ost</b>				
	55	Gebietsnutzung: WA		
		EG	39,3	-
		1.OG	39,7	-
		2.OG	39,9	-
	3.OG	40,2	-	
<b>IP 89 -Bestandsgebäude MU4</b>				
O	60	Gebietsnutzung: MU		
		EG	47,2	-
		1.OG	47,9	-
	2.OG	48,1	-	
<b>IP 90 -C10 - west</b>				
	55	Gebietsnutzung: WA		
		EG	39,6	-
		1.OG	40,1	-
		2.OG	40,6	-
		3.OG	40,7	-
	4.OG	40,9	-	
<b>IP 91 -Ludwigshöhstraße 110</b>				
W	50	Gebietsnutzung: WR		
		EG	52,2	2,2
	1.OG	52,7	2,7	
<b>IP 92 -Ludwigshöhstraße 120</b>				
S	55	Gebietsnutzung: SOS		
		EG	56,3	1,3
	1.OG	57,4	2,4	
<b>IP 93 -Ludwigshöhstraße 120</b>				
O	55	Gebietsnutzung: SOS		
		EG	36,6	-
	1.OG	39,2	-	
<b>IP 94 -4001</b>				
O	55	Gebietsnutzung: SOS		
	EG	31,5	-	
<b>IP 95 -C13 - süd</b>				
	55	Gebietsnutzung: WA		
		EG	38,3	-
		1.OG	38,7	-
		2.OG	38,9	-
	3.OG	39,1	-	
<b>IP 96 -C13 - ost</b>				
	55	Gebietsnutzung: WA		
		EG	38,1	-
		1.OG	38,5	-
		2.OG	38,7	-
	3.OG	38,9	-	
<b>IP 97 -4001</b>				
N	55	Gebietsnutzung: SOS		
	EG	46,2	-	

Fass	IRW tags dB(A)	Stock werk	Lr, Straßenbauarbeiten Tag dB(A)	dLr, Straßenbauarbeiten Tag dB(A)
<b>IP 98 - C3 - west</b>				
	55	Gebietsnutzung: WA		
		EG	46,3	-
		1.OG	47,1	-
		2.OG	47,6	-
		3.OG	47,8	-
<b>IP 99 - C4 - süd</b>				
	55	Gebietsnutzung: WA		
		EG	42,4	-
		1.OG	42,9	-
		2.OG	43,0	-
		3.OG	43,3	-
<b>IP 100 C10 - ost</b>				
	55	Gebietsnutzung: WA		
		EG	38,2	-
		1.OG	38,7	-
		2.OG	39,3	-
		3.OG	39,4	-
		4.OG	39,6	-
<b>IP 101 C14 - nord</b>				
	55	Gebietsnutzung: WA		
		EG	38,3	-
		1.OG	38,6	-
		2.OG	38,8	-
		3.OG	39,0	-
		4.OG	39,1	-
<b>IP 102 C10 - süd</b>				
	55	Gebietsnutzung: WA		
		EG	38,8	-
		1.OG	39,0	-
		2.OG	39,6	-
		3.OG	39,7	-
		4.OG	39,9	-
<b>IP 103 C14 - west</b>				
	55	Gebietsnutzung: WA		
		EG	37,8	-
		1.OG	38,3	-
		2.OG	38,9	-
		3.OG	39,1	-
		4.OG	39,2	-
<b>IP 104 C4 - nord</b>				
	55	Gebietsnutzung: WA		
		EG	42,7	-
		1.OG	42,9	-
		2.OG	43,2	-
		3.OG	43,5	-
<b>IP 105 C4 - ost</b>				
	55	Gebietsnutzung: WA		
		EG	41,6	-
		1.OG	42,0	-
		2.OG	42,1	-
		3.OG	42,4	-
<b>IP 106 4001</b>				
W	55	Gebietsnutzung: SOS		
		EG	45,6	-
<b>IP 107 Bildungscampus - nord</b>				
	55	Gebietsnutzung: SOS		
		EG	44,1	-
		1.OG	44,6	-
		2.OG	45,3	-
		3.OG	45,6	-

Fass	IRW tags dB(A)	Stock werk	Lr, Straßenbauarbeiten Tag dB(A)	dLr, Straßenbauarbeiten Tag dB(A)
<b>IP 108 Bildungscampus - ost</b>		Gebietsnutzung: SOS		
	55	EG	41,6	-
		1.OG	42,3	-
		2.OG	42,7	-
		3.OG	43,0	-
<b>IP 109 B5 - west</b>		Gebietsnutzung: WA		
	55	EG	34,8	-
		1.OG	36,0	-
		2.OG	37,0	-
		3.OG	37,2	-
<b>IP 110 Bestandsgebäude MU3</b>		Gebietsnutzung: MU		
S	60	EG	34,4	-
		1.OG	36,6	-
<b>IP 111 C14 - süd</b>		Gebietsnutzung: WA		
	55	EG	37,4	-
		1.OG	37,8	-
		2.OG	38,3	-
		3.OG	38,5	-
		4.OG	38,5	-
<b>IP 112 C14 - ost</b>		Gebietsnutzung: WA		
	55	EG	37,4	-
		1.OG	38,1	-
		2.OG	38,3	-
		3.OG	38,4	-
		4.OG	38,5	-
<b>IP 113 Bestandsgebäude MU1</b>		Gebietsnutzung: MU		
S	60	EG	41,7	-
		1.OG	42,9	-
<b>IP 114 C4 - west</b>		Gebietsnutzung: WA		
	55	EG	42,9	-
		1.OG	43,8	-
		2.OG	44,0	-
		3.OG	44,3	-
<b>IP 115 C5 - süd</b>		Gebietsnutzung: WA		
	55	EG	41,5	-
		1.OG	41,9	-
		2.OG	42,2	-
		3.OG	42,5	-
<b>IP 116 C1 - west</b>		Gebietsnutzung: WA		
	55	EG	46,6	-
		1.OG	47,1	-
		2.OG	47,4	-
		3.OG	47,6	-
<b>IP 117 C11 - west</b>		Gebietsnutzung: WA		
	55	EG	39,3	-
		1.OG	39,8	-
		2.OG	40,0	-
		3.OG	40,2	-

Fass	IRW tags dB(A)	Stockwerk	Lr, Straßenbauarbeiten Tag dB(A)	dLr, Straßenbauarbeiten Tag dB(A)
<b>IP 118 C5 - nord</b> Gebietsnutzung: WA				
	55	EG	42,0	-
		1.OG	42,4	-
		2.OG	42,6	-
		3.OG	42,9	-
<b>IP 119 C11 - nord</b> Gebietsnutzung: WA				
	55	EG	38,7	-
		1.OG	39,0	-
		2.OG	39,4	-
		3.OG	39,6	-
<b>IP 120 C2 - süd</b> Gebietsnutzung: WA				
	55	EG	45,9	-
		1.OG	46,7	-
		2.OG	46,9	-
		3.OG	47,2	-
<b>IP 121 C5 - ost</b> Gebietsnutzung: WA				
	55	EG	40,8	-
		1.OG	41,3	-
		2.OG	41,6	-
		3.OG	41,7	-
<b>IP 122 C5 - west</b> Gebietsnutzung: WA				
	55	EG	41,5	-
		1.OG	42,6	-
		2.OG	43,0	-
		3.OG	43,3	-
<b>IP 123 4017B</b> Gebietsnutzung: ES				
O	60	EG	19,5	-
<b>IP 124 Bestandsgebäude MU1</b> Gebietsnutzung: MU				
O	60	EG	25,0	-
		1.OG	28,8	-
<b>IP 125 Bestandsgebäude MU1</b> Gebietsnutzung: MU				
N	60	EG	27,2	-
		1.OG	29,7	-
<b>IP 126 C11 - süd</b> Gebietsnutzung: WA				
	55	EG	38,3	-
		1.OG	38,8	-
		2.OG	39,2	-
		3.OG	39,4	-
<b>IP 127 C11 - ost</b> Gebietsnutzung: WA				
	55	EG	37,9	-
		1.OG	38,3	-
		2.OG	38,8	-
		3.OG	38,9	-
<b>IP 128 C2 - nord</b> Gebietsnutzung: WA				
	55	EG	45,8	-
		1.OG	46,2	-
		2.OG	46,5	-
		3.OG	46,8	-

Fass	IRW tags dB(A)	Stock werk	Lr, Straßenbauarbeiten Tag dB(A)	dLr, Straßenbauarbeiten Tag dB(A)
<b>IP 129 C6 - süd</b>				
	55	Gebietsnutzung: WA		
		EG	40,8	-
		1.OG	41,2	-
		2.OG	41,6	-
		3.OG	41,7	-
<b>IP 130 C6 - nord</b>				
	55	Gebietsnutzung: WA		
		EG	40,7	-
		1.OG	41,4	-
		2.OG	41,6	-
		3.OG	41,8	-
<b>IP 131 4017B</b>				
S	60	Gebietsnutzung: ES		
		EG	24,2	-
<b>IP 132 C12 - nord</b>				
	55	Gebietsnutzung: WA		
		EG	39,5	-
		1.OG	39,5	-
		2.OG	39,6	-
		3.OG	39,7	-
<b>IP 133 4017B</b>				
N	60	Gebietsnutzung: ES		
		EG	36,7	-
<b>IP 134 C12 - west</b>				
	55	Gebietsnutzung: WA		
		EG	39,8	-
		1.OG	40,0	-
		2.OG	40,1	-
		3.OG	40,0	-
<b>IP 135 C2 - ost</b>				
	55	Gebietsnutzung: WA		
		EG	43,6	-
		1.OG	44,3	-
		2.OG	44,6	-
		3.OG	45,0	-
<b>IP 136 C2 - west</b>				
	55	Gebietsnutzung: WA		
		EG	47,6	-
		1.OG	48,1	-
		2.OG	48,4	-
		3.OG	48,7	-
<b>IP 137 C6 - ost</b>				
	55	Gebietsnutzung: WA		
		EG	40,0	-
		1.OG	40,6	-
		2.OG	40,8	-
		3.OG	41,0	-
<b>IP 138 4017B</b>				
W	60	Gebietsnutzung: ES		
		EG	36,4	-
<b>IP 139 C12 - ost</b>				
	55	Gebietsnutzung: WA		
		EG	39,0	-
		1.OG	39,1	-
		2.OG	39,3	-
		3.OG	39,2	-
<b>IP 140 C3 - süd</b>				
	55	Gebietsnutzung: WA		
		EG	42,7	-
		1.OG	43,7	-
		2.OG	44,3	-
		3.OG	44,8	-



Fass	IRW tags dB(A)	Stock werk	Lr, Straßenbauarbeiten Tag dB(A)	dLr, Straßenbauarbeiten Tag dB(A)
<b>IP 141 C12 - süd</b>				
Gebietsnutzung: WA				
	55	EG	39,3	-
		1.OG	39,5	-
		2.OG	39,6	-
		3.OG	39,7	-
<b>IP 142 C3 - nord</b>				
Gebietsnutzung: WA				
	55	EG	43,9	-
		1.OG	44,9	-
		2.OG	45,3	-
		3.OG	45,6	-
<b>IP 143 C7 - süd</b>				
Gebietsnutzung: WA				
	55	EG	39,7	-
		1.OG	40,2	-
		2.OG	40,6	-
		3.OG	40,8	-
<b>IP 144 C6 - west</b>				
Gebietsnutzung: WA				
	55	EG	41,2	-
		1.OG	42,0	-
		2.OG	42,3	-
		3.OG	42,5	-
<b>IP 145 C7 - nord</b>				
Gebietsnutzung: WA				
	55	EG	40,3	-
		1.OG	40,9	-
		2.OG	41,3	-
		3.OG	41,5	-
<b>IP 146 C3 - ost</b>				
Gebietsnutzung: WA				
	55	EG	42,3	-
		1.OG	43,2	-
		2.OG	43,6	-
		3.OG	44,0	-
<b>IP 147 C7 - ost</b>				
Gebietsnutzung: WA				
	55	EG	39,4	-
		1.OG	39,9	-
		2.OG	40,2	-
		3.OG	40,4	-
<b>IP 148 Bestandsgebäude MU1</b>				
Gebietsnutzung: MU				
W	60	EG	41,6	-
		1.OG	42,8	-
<b>IP 149 Ludwigshöhstraße 133</b>				
Gebietsnutzung: MI				
O	60	EG	50,6	-
		1.OG	50,8	-
<b>IP 150 Bestandsgebäude MU4</b>				
Gebietsnutzung: MU				
W	60	EG	39,7	-
		1.OG	41,0	-
		2.OG	41,6	-
<b>IP 151 Bestandsgebäude MU4</b>				
Gebietsnutzung: MU				
N	60	EG	40,7	-
		1.OG	42,6	-
		2.OG	43,0	-

Fass	IRW tags dB(A)	Stock werk	Lr, Straßenbauarbeiten Tag dB(A)	dLr, Straßenbauarbeiten Tag dB(A)
<b>IP 152 Bestandsgebäude MU2a</b> Gebietsnutzung: MU				
W	60	EG	41,2	-
		1.OG	42,1	-
		2.OG	43,0	-
<b>IP 153 Ludwigshöhstraße 137</b> Gebietsnutzung: MI				
W	60	EG	43,0	-
<b>IP 154 Bestandsgebäude MU2a</b> Gebietsnutzung: MU				
N	60	EG	33,1	-
		1.OG	34,8	-
		2.OG	36,9	-
<b>IP 155 Ludwigshöhstraße 137</b> Gebietsnutzung: MI				
N	60	EG	49,1	-
<b>IP 156 Bestandsgebäude MU2a</b> Gebietsnutzung: MU				
S	60	EG	30,3	-
		1.OG	31,1	-
		2.OG	34,9	-
<b>IP 157 E4 - nord</b> Gebietsnutzung: WA				
	55	EG	36,2	-
		1.OG	36,3	-
		2.OG	36,4	-
		3.OG	36,5	-
<b>IP 158 E4 - süd</b> Gebietsnutzung: WA				
	55	EG	34,4	-
		1.OG	35,1	-
		2.OG	35,2	-
		3.OG	35,4	-
<b>IP 159 E4 - ost</b> Gebietsnutzung: WA				
	55	EG	35,3	-
		1.OG	35,5	-
		2.OG	35,5	-
		3.OG	35,8	-
<b>IP 160 Bestandsgebäude MU2a</b> Gebietsnutzung: MU				
O	60	EG	22,1	-
		1.OG	22,8	-
		2.OG	31,5	-
W	55	EG	36,4	-
		1.OG	41,1	-
<b>IP 161 Bestandsgebäude MU3</b> Gebietsnutzung: MU				
N	60	EG	43,4	-
		1.OG	44,3	-
<b>IP 162 B3 - west</b> Gebietsnutzung: WA				
	55	EG	33,2	-
		1.OG	33,9	-
		2.OG	34,5	-
		3.OG	35,1	-
		4.OG	35,6	-
<b>IP 163 B4 - nord</b> Gebietsnutzung: WA				
	55	EG	39,1	-
		1.OG	39,5	-
		2.OG	40,1	-
		3.OG	40,2	-

Fass	IRW tags dB(A)	Stock werk	Lr, Straßenbauarbeiten Tag dB(A)	dLr, Straßenbauarbeiten Tag dB(A)
<b>IP 164 Bestandsgebäude MU3</b>		Gebietsnutzung: MU		
W	60	EG	50,0	-
		1.OG	49,7	-
<b>IP 165 Bestandsgebäude MU4</b>		Gebietsnutzung: MU		
S	60	EG	43,8	-
		1.OG	44,6	-
		2.OG	45,2	-
<b>IP 166 Bestandsgebäude MU3</b>		Gebietsnutzung: MU		
O	60	EG	27,2	-
		1.OG	31,5	-
<b>IP 167 Aßmuthweg 14</b>		Gebietsnutzung: WR		
W	50	EG	49,8	-
		1.OG	50,6	0,6
<b>IP 168 A12 - nord</b>		Gebietsnutzung: WA		
	55	EG	36,6	-
		1.OG	36,7	-
		2.OG	36,7	-
		3.OG	36,8	-
		4.OG	36,8	-
<b>IP 169 A12 - ost</b>		Gebietsnutzung: WA		
	55	EG	35,9	-
		1.OG	36,0	-
		2.OG	36,0	-
		3.OG	36,1	-
		4.OG	36,1	-
<b>IP 170 A12 - west</b>		Gebietsnutzung: WA		
	55	EG	32,7	-
		1.OG	33,3	-
		2.OG	34,1	-
		3.OG	34,9	-
		4.OG	35,6	-
<b>IP 171 A8 - nord</b>		Gebietsnutzung: WA		
	55	EG	33,0	-
		1.OG	33,8	-
		2.OG	34,6	-
		3.OG	35,4	-
<b>IP 172 A8 - ost</b>		Gebietsnutzung: WA		
	55	EG	33,4	-
		1.OG	33,9	-
		2.OG	34,6	-
		3.OG	35,3	-
<b>IP 173 A12 - süd</b>		Gebietsnutzung: WA		
	55	EG	31,1	-
		1.OG	31,6	-
		2.OG	32,2	-
		3.OG	33,1	-
		4.OG	33,9	-
<b>IP 174 A1 - nord</b>		Gebietsnutzung: WA		
	55	EG	30,9	-
		1.OG	32,6	-
		2.OG	34,6	-
		3.OG	36,3	-

Fass	IRW tags dB(A)	Stock werk	Lr, Straßenbauarbeiten Tag dB(A)	dLr, Straßenbauarbeiten Tag dB(A)
<b>IP 175 A8 - west</b>				
	55	Gebietsnutzung: WA		
		EG	33,1	-
		1.OG	33,6	-
		2.OG	34,1	-
		3.OG	34,6	-
<b>IP 176 A1 - ost</b>				
	55	Gebietsnutzung: WA		
		EG	32,1	-
		1.OG	33,6	-
		2.OG	35,2	-
		3.OG	38,9	-
<b>IP 177 A8 - süd</b>				
	55	Gebietsnutzung: WA		
		EG	32,8	-
		1.OG	33,6	-
		2.OG	34,3	-
		3.OG	35,1	-
<b>IP 178 A1 - west</b>				
	55	Gebietsnutzung: WA		
		EG	30,6	-
		1.OG	32,5	-
		2.OG	35,0	-
		3.OG	38,0	-
<b>IP 179 A2 - nord</b>				
	55	Gebietsnutzung: WA		
		EG	31,1	-
		1.OG	32,5	-
<b>IP 180 A1 - süd</b>				
	55	Gebietsnutzung: WA		
		EG	30,8	-
		1.OG	32,3	-
		2.OG	34,0	-
		3.OG	35,7	-
<b>IP 181 A9 - nord</b>				
	55	Gebietsnutzung: WA		
		EG	37,3	-
		1.OG	39,5	-
		2.OG	41,4	-
		3.OG	42,3	-
<b>IP 182 A5 - ost</b>				
	55	Gebietsnutzung: WA		
		EG	36,6	-
		1.OG	38,5	-
		2.OG	40,3	-
		3.OG	41,1	-
<b>IP 183 A5 - süd</b>				
	55	Gebietsnutzung: WA		
		EG	34,4	-
		1.OG	36,3	-
		2.OG	38,0	-
		3.OG	39,7	-
<b>IP 184 A9 - ost</b>				
	55	Gebietsnutzung: WA		
		EG	41,3	-
		1.OG	42,7	-
		2.OG	43,7	-
		3.OG	44,2	-

Fass	IRW tags dB(A)	Stock werk	Lr, Straßenbauarbeiten Tag dB(A)	dLr, Straßenbauarbeiten Tag dB(A)
<b>IP 185 A9 - west</b>				
	55	Gebietsnutzung: WA		
		EG	37,1	-
		1.OG	39,1	-
		2.OG	40,8	-
		3.OG	41,5	-
<b>IP 186 A2 - ost</b>				
	55	Gebietsnutzung: WA		
		EG	32,1	-
		1.OG	33,4	-
<b>IP 187 A3 - nord</b>				
	55	Gebietsnutzung: WA		
		EG	30,7	-
		1.OG	31,8	-
<b>IP 188 B1 - nord</b>				
	55	Gebietsnutzung: WA		
		EG	44,5	-
		1.OG	45,4	-
		2.OG	45,7	-
		3.OG	45,8	-
		4.OG	45,7	-
<b>IP 189 B1 - süd</b>				
	55	Gebietsnutzung: WA		
		EG	35,6	-
		1.OG	37,2	-
		2.OG	39,0	-
		3.OG	40,1	-
		4.OG	40,6	-
<b>IP 190 B4 - süd</b>				
	55	Gebietsnutzung: WA		
		EG	33,8	-
		1.OG	36,5	-
		2.OG	38,1	-
		3.OG	38,4	-
<b>IP 191 A5 - west</b>				
	55	Gebietsnutzung: WA		
		EG	33,0	-
		1.OG	34,4	-
		2.OG	35,9	-
		3.OG	37,0	-
<b>IP 192 A9 - süd</b>				
	55	Gebietsnutzung: WA		
		EG	38,1	-
		1.OG	39,7	-
		2.OG	41,3	-
		3.OG	42,2	-
<b>IP 193 A2 - süd</b>				
	55	Gebietsnutzung: WA		
		EG	31,5	-
		1.OG	32,7	-
<b>IP 194 B1 - ost</b>				
	55	Gebietsnutzung: WA		
		EG	36,5	-
		1.OG	39,1	-
		2.OG	40,7	-
		3.OG	41,3	-
		4.OG	41,7	-
<b>IP 195 A6 - nord</b>				
	55	Gebietsnutzung: WA		
		EG	34,4	-
		1.OG	36,0	-
		2.OG	37,5	-
		3.OG	39,3	-

Fass	IRW tags dB(A)	Stock werk	Lr, Straßenbauarbeiten Tag dB(A)	dLr, Straßenbauarbeiten Tag dB(A)
<b>IP 196 B4 - ost</b>				
	55	Gebietsnutzung: WA		
		EG	38,3	-
		1.OG	38,6	-
		2.OG	38,8	-
		3.OG	38,9	-
<b>IP 197 A3 - ost</b>				
	55	Gebietsnutzung: WA		
		EG	32,8	-
		1.OG	33,7	-
<b>IP 198 A10 - nord</b>				
	55	Gebietsnutzung: WA		
		EG	38,4	-
		1.OG	39,9	-
		2.OG	41,4	-
		3.OG	42,4	-
		4.OG	42,8	-
<b>IP 199 E3 - nord</b>				
	55	Gebietsnutzung: WA		
		EG	34,9	-
		1.OG	34,9	-
		2.OG	35,0	-
		3.OG	35,1	-
<b>IP 200 B2</b>				
	55	Gebietsnutzung: WA		
		EG	36,3	-
		1.OG	37,0	-
		2.OG	37,5	-
		3.OG	37,8	-
		4.OG	38,1	-
<b>IP 201 B4 - west</b>				
	55	Gebietsnutzung: WA		
		EG	35,4	-
		1.OG	38,5	-
		2.OG	39,8	-
		3.OG	40,3	-
<b>IP 202 A6 - ost</b>				
	55	Gebietsnutzung: WA		
		EG	36,0	-
		1.OG	37,5	-
		2.OG	38,9	-
		3.OG	39,9	-
<b>IP 203 E3 - west</b>				
	55	Gebietsnutzung: WA		
		EG	34,5	-
		1.OG	34,6	-
		2.OG	34,7	-
		3.OG	34,7	-
<b>IP 204 E3 - ost</b>				
	55	Gebietsnutzung: WA		
		EG	33,7	-
		1.OG	34,1	-
		2.OG	34,3	-
		3.OG	34,5	-
<b>IP 205 A10 - ost</b>				
	55	Gebietsnutzung: WA		
		EG	40,1	-
		1.OG	41,2	-
		2.OG	42,1	-
		3.OG	42,7	-
		4.OG	42,9	-

Fass	IRW tags dB(A)	Stock werk	Lr, Straßenbauarbeiten Tag dB(A)	dLr, Straßenbauarbeiten Tag dB(A)
<b>IP 206 A10 - west</b>				
	55	Gebietsnutzung: WA		
		EG	39,3	-
		1.OG	39,7	-
		2.OG	40,0	-
		3.OG	40,2	-
		4.OG	40,3	-
<b>IP 207 A3 - süd</b>				
	55	Gebietsnutzung: WA		
		EG	31,0	-
		1.OG	31,9	-
<b>IP 208 B1 - west</b>				
	55	Gebietsnutzung: WA		
		EG	41,4	-
		1.OG	42,3	-
		2.OG	43,0	-
		3.OG	43,1	-
		4.OG	43,2	-
<b>IP 209 A4 - nord</b>				
	55	Gebietsnutzung: WA		
		EG	31,0	-
		1.OG	31,8	-
<b>IP 210 B5 - süd</b>				
	55	Gebietsnutzung: WA		
		EG	35,3	-
		1.OG	35,9	-
		2.OG	36,3	-
		3.OG	36,4	-
<b>IP 211 B5 - nord</b>				
	55	Gebietsnutzung: WA		
		EG	34,9	-
		1.OG	37,2	-
		2.OG	37,6	-
		3.OG	37,8	-
<b>IP 212 B2 - nord</b>				
	55	Gebietsnutzung: WA		
		EG	35,6	-
		1.OG	36,6	-
		2.OG	37,7	-
		3.OG	38,3	-
		4.OG	38,6	-
<b>IP 213 E2 - nord</b>				
	55	Gebietsnutzung: WA		
		EG	32,9	-
		1.OG	33,2	-
		2.OG	33,7	-
		3.OG	34,0	-
<b>IP 214 E3 - süd</b>				
	55	Gebietsnutzung: WA		
		EG	34,0	-
		1.OG	34,1	-
		2.OG	34,1	-
		3.OG	34,1	-
<b>IP 215 A10 - süd</b>				
	55	Gebietsnutzung: WA		
		EG	38,7	-
		1.OG	39,3	-
		2.OG	39,6	-
		3.OG	39,8	-
		4.OG	40,0	-

Fass	IRW tags dB(A)	Stock werk	Lr, Straßenbauarbeiten Tag dB(A)	dLr, Straßenbauarbeiten Tag dB(A)
<b>IP 216 B5 - ost</b>				
	55	Gebietsnutzung: WA		
		EG	35,8	-
		1.OG	36,7	-
		2.OG	36,9	-
		3.OG	37,0	-
<b>IP 217 A3 - west</b>				
	55	Gebietsnutzung: WA		
		EG	30,7	-
		1.OG	31,8	-
<b>IP 218 B2 - ost</b>				
	55	Gebietsnutzung: WA		
		EG	32,7	-
		1.OG	34,2	-
		2.OG	35,7	-
		3.OG	36,7	-
		4.OG	37,3	-
<b>IP 219 E2 - west</b>				
	55	Gebietsnutzung: WA		
		EG	32,7	-
		1.OG	33,1	-
		2.OG	33,4	-
		3.OG	33,8	-
<b>IP 220 A4 - ost</b>				
	55	Gebietsnutzung: WA		
		EG	32,5	-
		1.OG	33,1	-
<b>IP 221 B2 - süd</b>				
	55	Gebietsnutzung: WA		
		EG	35,9	-
		1.OG	36,2	-
		2.OG	36,5	-
		3.OG	36,7	-
		4.OG	36,8	-
<b>IP 222 E2 - ost</b>				
	55	Gebietsnutzung: WA		
		EG	33,4	-
		1.OG	33,5	-
		2.OG	33,5	-
		3.OG	33,5	-
<b>IP 223 A11 - ost</b>				
	55	Gebietsnutzung: WA		
		EG	34,8	-
		1.OG	35,9	-
		2.OG	36,9	-
		3.OG	37,7	-
		4.OG	38,1	-
<b>IP 224 E2 - süd</b>				
	55	Gebietsnutzung: WA		
		EG	32,7	-
		1.OG	33,0	-
		2.OG	33,2	-
		3.OG	33,4	-
<b>IP 225 B3 - nord</b>				
	55	Gebietsnutzung: WA		
		EG	35,8	-
		1.OG	36,0	-
		2.OG	36,2	-
		3.OG	36,4	-
		4.OG	36,5	-



Fass	IRW tags dB(A)	Stock werk	Lr, Straßenbauarbeiten Tag dB(A)	dLr, Straßenbauarbeiten Tag dB(A)
<b>IP 226 B3 - süd</b>				
Gebietsnutzung: WA				
	55	EG	33,3	-
		1.OG	33,9	-
		2.OG	34,4	-
		3.OG	34,9	-
		4.OG	35,3	-
<b>IP 227 A4 - süd</b>				
Gebietsnutzung: WA				
	55	EG	32,2	-
		1.OG	32,7	-
<b>IP 228 D2 - west</b>				
Gebietsnutzung: WA				
	55	EG	31,6	-
		1.OG	32,1	-
		2.OG	32,6	-
		3.OG	33,0	-
<b>IP 229 B3 - ost</b>				
Gebietsnutzung: WA				
	55	EG	35,0	-
		1.OG	35,3	-
		2.OG	35,6	-
		3.OG	35,7	-
		4.OG	35,9	-
<b>IP 230 E1 - west</b>				
Gebietsnutzung: WA				
	55	EG	30,4	-
		1.OG	31,0	-
		2.OG	31,5	-
		3.OG	32,0	-
		4.OG	32,5	-
<b>IP 231 E1 - ost</b>				
Gebietsnutzung: WA				
	55	EG	31,5	-
		1.OG	31,9	-
		2.OG	32,3	-
		3.OG	32,6	-
		4.OG	32,9	-
<b>IP 232 E1 - süd</b>				
Gebietsnutzung: WA				
	55	EG	31,1	-
		1.OG	31,5	-
		2.OG	31,8	-
		3.OG	32,2	-
		4.OG	32,4	-
<b>IP 233 D2 - ost</b>				
Gebietsnutzung: WA				
	55	EG	31,9	-
		1.OG	32,5	-
		2.OG	33,1	-
		3.OG	33,6	-
<b>IP 234 D2 - süd</b>				
Gebietsnutzung: WA				
	55	EG	32,6	-
		1.OG	33,2	-
		2.OG	31,3	-
		3.OG	31,9	-
<b>IP 235 D1 - süd</b>				
Gebietsnutzung: WA				
	55	EG	30,4	-
		1.OG	30,8	-
		2.OG	31,1	-
		3.OG	31,5	-

Fass	IRW tags dB(A)	Stock werk	Lr, Straßenbauarbeiten Tag dB(A)	dLr, Straßenbauarbeiten Tag dB(A)
<b>IP 236 D2 - nord</b>				
	55	Gebietsnutzung: WA		
		EG	31,9	-
		1.OG	32,6	-
		2.OG	33,2	-
		3.OG	33,8	-
<b>IP 237 D1 - west</b>				
	55	Gebietsnutzung: WA		
		EG	29,8	-
		1.OG	30,3	-
		2.OG	30,7	-
		3.OG	31,1	-
<b>IP 238 Heidelberger Straße 189</b>				
O	65	Gebietsnutzung: SO		
		EG	24,8	-
		1.OG	26,7	-
<b>IP 239 4084 (Kapelle)</b>				
N	55	EG	29,9	-
<b>IP 240 A4 - west</b>				
	55	Gebietsnutzung: WA		
		EG	31,2	-
		1.OG	32,1	-
<b>IP 241 4084 (Kapelle)</b>				
O	55	EG	29,7	-
<b>IP 242 4084 (Kapelle)</b>				
W	55	EG	30,2	-
<b>IP 243 D1 - nord</b>				
	55	Gebietsnutzung: WA		
		EG	29,3	-
		1.OG	29,8	-
		2.OG	30,3	-
		3.OG	30,8	-
<b>IP 244 A5 - nord</b>				
	55	Gebietsnutzung: WA		
		EG	38,0	-
		1.OG	39,7	-
		2.OG	41,1	-
		3.OG	42,1	-
<b>IP 245 4084 (Kapelle)</b>				
S	55	EG	12,8	-
<b>IP 246 D1 - ost</b>				
	55	Gebietsnutzung: WA		
		EG	30,2	-
		1.OG	30,7	-
		2.OG	31,1	-
		3.OG	31,5	-
<b>IP 247 A11 - süd</b>				
	55	Gebietsnutzung: WA		
		EG	36,9	-
		1.OG	37,0	-
		2.OG	37,1	-
		3.OG	37,1	-
		4.OG	37,2	-

Fass	IRW tags dB(A)	Stock werk	Lr, Straßenbauarbeiten Tag dB(A)	dLr, Straßenbauarbeiten Tag dB(A)
<b>IP 248 A11 - nord</b>				
	55	Gebietsnutzung: WA		
		EG	38,4	-
		1.OG	38,9	-
		2.OG	39,1	-
		3.OG	39,3	-
		4.OG	39,4	-
<b>IP 249 A11 - west</b>				
	55	Gebietsnutzung: WA		
		EG	37,2	-
		1.OG	37,5	-
		2.OG	37,7	-
		3.OG	37,9	-
		4.OG	38,0	-
<b>IP 250 A7 - ost</b>				
	55	Gebietsnutzung: WA		
		EG	34,2	-
		1.OG	35,1	-
		2.OG	36,0	-
		3.OG	37,1	-
<b>IP 251 A7 - süd</b>				
	55	Gebietsnutzung: WA		
		EG	33,4	-
		1.OG	34,2	-
		2.OG	35,1	-
		3.OG	36,2	-
<b>IP 252 A6 - süd</b>				
	55	Gebietsnutzung: WA		
		EG	34,3	-
		1.OG	35,4	-
		2.OG	36,7	-
		3.OG	38,2	-
<b>IP 253 A7 - nord</b>				
	55	Gebietsnutzung: WA		
		EG	34,4	-
		1.OG	35,4	-
		2.OG	36,6	-
		3.OG	37,8	-
<b>IP 254 A6 - west</b>				
	55	Gebietsnutzung: WA		
		EG	33,8	-
		1.OG	35,1	-
		2.OG	36,4	-
		3.OG	37,2	-
<b>IP 255 A7 - west</b>				
	55	Gebietsnutzung: WA		
		EG	33,6	-
		1.OG	34,3	-
		2.OG	35,0	-
		3.OG	35,5	-
<b>IP 256 C15 - ost</b>				
	55	Gebietsnutzung: WA		
		EG	36,9	-
		1.OG	37,3	-
		2.OG	37,6	-
		3.OG	37,9	-
<b>IP 257 C15 - nord</b>				
	55	Gebietsnutzung: WA		
		EG	37,4	-
		1.OG	37,8	-
		2.OG	38,2	-
		3.OG	38,4	-

Fass	IRW tags dB(A)	Stock werk	Lr, Straßenbauarbeiten Tag dB(A)	dLr, Straßenbauarbeiten Tag dB(A)
<b>IP 258 C15 - süd</b>		Gebietsnutzung: WA		
	55	EG	37,2	-
		1.OG	37,6	-
		2.OG	38,1	-
		3.OG	38,2	-
<b>IP 259 C15 - west</b>		Gebietsnutzung: WA		
	55	EG	37,7	-
		1.OG	38,1	-
		2.OG	38,5	-
		3.OG	38,7	-
<b>IP 260 Heidelberger Straße 146a</b>		Gebietsnutzung: WA		
W	55	EG	17,8	-
		1.OG	27,6	-
<b>IP 261 Buchenhorst 4</b>		Gebietsnutzung: WR		
N	50	EG	28,7	-
		1.OG	29,0	-
<b>IP 262 Buchenhorst 3</b>		Gebietsnutzung: WR		
W	50	EG	28,4	-
		1.OG	28,7	-
<b>IP 263 Buchenhorst 1</b>		Gebietsnutzung: WR		
N	50	EG	28,2	-
		1.OG	28,4	-
<b>IP 264 Buchenhorst 2</b>		Gebietsnutzung: WR		
N	50	EG	29,3	-
		1.OG	29,5	-
		2.OG	29,7	-
<b>IP 265 Buchenhorst 3</b>		Gebietsnutzung: WR		
N	50	EG	29,1	-
		1.OG	29,3	-
<b>IP 266 Bildungscampus - süd</b>		Gebietsnutzung: SOS		
	55	EG	29,5	-
		1.OG	31,1	-
		2.OG	36,5	-
		3.OG	38,6	-
<b>IP 267 Am Elfengrund 77</b>		Gebietsnutzung: WR		
N	50	EG	27,8	-
		1.OG	28,0	-
		2.OG	28,2	-
<b>IP 268 Am Elfengrund 84</b>		Gebietsnutzung: WR		
W	50	EG	10,4	-
		1.OG	10,4	-
		2.OG	13,4	-
		3.OG	28,3	-
<b>IP 269 Am Elfengrund 84</b>		Gebietsnutzung: WR		
N	50	EG	27,9	-
		1.OG	28,1	-
		2.OG	28,3	-
		3.OG	28,4	-

Fass	IRW tags dB(A)	Stock werk	Lr, Straßenbauarbeiten Tag dB(A)	dLr, Straßenbauarbeiten Tag dB(A)
<b>IP 270 Heidelberger Landstraße 2</b> Gebietsnutzung: WR				
N	50	EG	26,7	-
		1.OG	26,9	-
		2.OG	27,4	-
<b>IP 271 Heidelberger Landstraße 2</b> Gebietsnutzung: WR				
S	50	EG	13,3	-
		1.OG	15,7	-
		2.OG	19,3	-
<b>IP 272 Franklinstraße 36</b> Gebietsnutzung: WA				
NO	55	EG	27,1	-
		1.OG	27,2	-
		2.OG	28,0	-
		3.OG	28,2	-
<b>IP 273 Heidelberger Landstraße 1</b> Gebietsnutzung: WR				
N	50	EG	28,3	-
		1.OG	26,4	-
<b>IP 274 Heidelberger Landstraße 1</b> Gebietsnutzung: WR				
O	50	EG	25,8	-
		1.OG	26,1	-
<b>IP 275 Heidelberger Landstraße 2</b> Gebietsnutzung: WR				
W	50	EG	10,5	-
		1.OG	11,9	-
		2.OG	19,0	-
<b>IP 276 Franklinstraße 29</b> Gebietsnutzung: WA				
NO	55	EG	28,0	-
		1.OG	28,7	-
		2.OG	29,0	-
		3.OG	29,1	-
<b>IP 277 Franklinstraße 29</b> Gebietsnutzung: WA				
SO	55	EG	28,3	-
		1.OG	28,9	-
		2.OG	29,0	-
		3.OG	29,1	-
<b>IP 278 Franklinstraße 36</b> Gebietsnutzung: WA				
SO	55	EG	28,6	-
		1.OG	29,7	-
		2.OG	29,9	-
		3.OG	30,1	-
<b>IP 279 Heidelberger Landstraße 2a</b> Gebietsnutzung: WR				
W	50	EG	11,1	-
		1.OG	16,8	-
<b>IP 280 Franklinstraße 23</b> Gebietsnutzung: WA				
SO	55	EG	24,1	-
		1.OG	26,2	-
		2.OG	28,8	-
<b>IP 281 Heidelberger Landstraße 3</b> Gebietsnutzung: WR				
O	50	EG	26,2	-
		1.OG	26,5	-

Fass	IRW tags dB(A)	Stock werk	Lr, Straßenbauarbeiten Tag dB(A)	dLr, Straßenbauarbeiten Tag dB(A)
<b>IP 282 Heidelberger Landstraße 3</b>				
Gebietsnutzung: WR				
S	50	EG	25,0	-
		1.OG	14,6	-
<b>IP 283 Franklinstraße 37</b>				
Gebietsnutzung: WA				
	55	5.OG	31,3	-
		6.OG	29,4	-
		7.OG	29,6	-
		8.OG	29,9	-
		9.OG	30,1	-
		10.OG	32,0	-
		11.OG	32,2	-
		12.OG	32,4	-
		13.OG	32,5	-
		14.OG	32,7	-
		15.OG	32,8	-
		16.OG	32,9	-
<b>IP 284 Heidelberger Straße 5</b>				
Gebietsnutzung: WR				
O	50	EG	25,5	-
		1.OG	25,8	-
<b>IP 285 Franklinstraße 37</b>				
Gebietsnutzung: WA				
	55	1.OG	23,9	-
		2.OG	25,6	-
		3.OG	27,7	-
		4.OG	28,8	-
		5.OG	30,6	-
		6.OG	29,2	-
		7.OG	29,4	-
		8.OG	29,7	-
		9.OG	30,0	-
		10.OG	31,9	-
		11.OG	32,1	-
		12.OG	32,2	-
		13.OG	32,4	-
		14.OG	32,5	-
		15.OG	32,7	-
		16.OG	32,8	-
<b>IP 286 Heidelberger Landstraße 1</b>				
Gebietsnutzung: WR				
S	50	EG	10,1	-
		1.OG	14,6	-
<b>IP 287 Franklinstraße 23</b>				
Gebietsnutzung: WA				
SW	55	EG	24,4	-
		1.OG	26,2	-
		2.OG	27,9	-
<b>IP 288 Franklinstraße 23</b>				
Gebietsnutzung: WA				
NO	55	EG	28,1	-
		1.OG	28,7	-
		2.OG	28,9	-
<b>IP 289 Franklinstraße 15</b>				
Gebietsnutzung: WA				
SW	55	EG	22,9	-
		1.OG	24,9	-
		2.OG	24,8	-
		3.OG	23,3	-

Fass	IRW tags dB(A)	Stock werk	Lr, Straßenbauarbeiten Tag dB(A)	dLr, Straßenbauarbeiten Tag dB(A)
<b>IP 290 Franklinstraße 17</b>				
Gebietsnutzung: WA				
NO	55	EG	27,5	-
		1.OG	27,7	-
		2.OG	27,8	-
		3.OG	28,5	-
<b>IP 291 Franklinstraße 5</b>				
Gebietsnutzung: WA				
SO	55	EG	15,8	-
		1.OG	15,8	-
		2.OG	16,8	-
		3.OG	21,1	-
<b>IP 292 E5 - west</b>				
Gebietsnutzung: WA				
	55	EG	34,0	-
		1.OG	34,6	-
		2.OG	35,7	-
		3.OG	36,0	-
<b>IP 293 E6 - nord</b>				
Gebietsnutzung: WA				
	55	EG	32,2	-
		1.OG	33,7	-
		2.OG	34,7	-
		3.OG	37,5	-
<b>IP 294 Franklinstraße 17</b>				
Gebietsnutzung: WA				
SO	55	EG	28,6	-
		1.OG	29,3	-
		2.OG	29,2	-
		3.OG	27,9	-
<b>IP 295 E6 - süd</b>				
Gebietsnutzung: WA				
	55	EG	32,6	-
		1.OG	33,3	-
		2.OG	34,0	-
		3.OG	36,5	-
<b>IP 296 E6 - west</b>				
Gebietsnutzung: WA				
	55	EG	32,9	-
		1.OG	34,6	-
		2.OG	35,4	-
		3.OG	36,1	-
<b>IP 297 E6 - ost</b>				
Gebietsnutzung: WA				
	55	EG	31,2	-
		1.OG	32,4	-
		2.OG	33,3	-
		3.OG	36,3	-
<b>IP 298 Flachsbachweg 44</b>				
Gebietsnutzung: WR				
W	50	EG	36,3	-
		1.OG	41,0	-
		2.OG	42,6	-
		3.OG	45,3	-
<b>IP 299 Flachsbachweg 48</b>				
Gebietsnutzung: WR				
SW	50	EG	43,7	-
		1.OG	45,6	-
		2.OG	46,4	-

Fass	IRW tags dB(A)	Stock werk	Lr, Straßenbauarbeiten Tag dB(A)	dLr, Straßenbauarbeiten Tag dB(A)
<b>IP 300 Flachsbachweg 50</b> Gebietsnutzung: WR				
SW	50	EG	44,2	-
		1.OG	46,2	-
		2.OG	47,0	-
		3.OG	47,8	-
<b>IP 301 Flachsbachweg 62</b> Gebietsnutzung: WR				
SW	50	EG	44,0	-
		1.OG	46,2	-
		2.OG	47,7	-
<b>IP 302 Franklinstraße 3</b> Gebietsnutzung: WA				
SW	55	EG	11,2	-
		1.OG	11,2	-
		2.OG	11,5	-
		3.OG	16,6	-
<b>IP 303 Franklinstraße 5</b> Gebietsnutzung: WA				
NO	55	EG	26,3	-
		1.OG	26,6	-
		2.OG	27,0	-
		3.OG	27,2	-
<b>IP 304 Franklinstraße 9</b> Gebietsnutzung: WA				
SW	55	EG	19,6	-
		1.OG	21,9	-
		2.OG	24,1	-
		3.OG	21,7	-
<b>IP 305 Franklinstraße 11</b> Gebietsnutzung: WA				
SO	55	EG	21,6	-
		1.OG	21,6	-
		2.OG	22,2	-
		3.OG	23,5	-
<b>IP 306 Franklinstraße 11</b> Gebietsnutzung: WA				
NO	55	EG	26,9	-
		1.OG	27,2	-
		2.OG	27,4	-
		3.OG	27,7	-
<b>IP 307 Kinderhaus Bessungen der Andri</b> Gebietsnutzung: WA				
W	55	EG	21,9	-
<b>IP 308 Lichtenbergschule</b> Gebietsnutzung: SOS				
S	55	EG	54,9	-
		1.OG	55,8	0,8
<b>IP 309 Lichtenbergschule</b> Gebietsnutzung: SOS				
W	55	EG	40,7	-
		1.OG	47,7	-
<b>IP 310 Lichtenbergschule</b> Gebietsnutzung: SOS				
N	55	EG	46,4	-
		1.OG	49,0	-
<b>IP 311 Lichtenbergschule</b> Gebietsnutzung: SOS				
O	55	EG	57,3	2,3
		1.OG	58,3	3,3



Fass	IRW tags dB(A)	Stock werk	Lr, Straßenbauarbeiten Tag dB(A)	dLr, Straßenbauarbeiten Tag dB(A)
<b>IP 312 Heidelberger Landstraße 3</b> Gebietsnutzung: WR				
N	50	EG	28,4	-
		1.OG	28,5	-
<b>IP 313 Heidelberger Landstraße 4</b> Gebietsnutzung: WR				
S	50	EG	25,5	-
		1.OG	25,7	-
		2.OG	26,1	-
<b>IP 314 Heidelberger Landstraße 4</b> Gebietsnutzung: WR				
W	50	EG	10,2	-
		1.OG	10,5	-
		2.OG	15,4	-
<b>IP 315 Lichtenbergschule - Atrium</b> Gebietsnutzung: SOS				
N	55	EG	29,8	-
		1.OG	29,9	-
		2.OG	29,9	-
		3.OG	33,3	-
		4.OG	44,2	-
<b>IP 316 Lichtenbergschule - Atrium</b> Gebietsnutzung: SOS				
O	55	EG	50,4	-
		1.OG	52,6	-
		2.OG	53,5	-
		3.OG	53,3	-
		4.OG	53,7	-
<b>IP 317 Heidelberger Straße 150</b> Gebietsnutzung: ES				
N	60	EG	31,9	-
<b>IP 318 Heidelberger Straße 150</b> Gebietsnutzung: ES				
W	60	EG	18,7	-
		1.OG	31,8	-
<b>IP 319 Heidelberger Straße 150</b> Gebietsnutzung: ES				
S	60	EG	23,3	-
<b>IP 320 Heidelberger Landstraße 10</b> Gebietsnutzung: WR				
W	50	EG	10,8	-
		1.OG	17,7	-
<b>IP 321 Heidelberger Landstraße 8</b> Gebietsnutzung: WR				
W	50	EG	10,5	-
		1.OG	16,4	-
<b>IP 322 Heidelberger Straße 189A</b> Gebietsnutzung: SO				
O	65	EG	26,0	-
		1.OG	26,8	-
<b>IP 323 Heidelberger Landstraße 7</b> Gebietsnutzung: WR				
O	50	EG	26,1	-
<b>IP 324 Paul-Wagner-Straße 36</b> Gebietsnutzung: WR				
N	50	EG	29,6	-
		1.OG	32,7	-
		2.OG	45,1	-
<b>IP 325 Paul-Wagner-Straße 38</b> Gebietsnutzung: WR				
O	50	EG	48,1	-
		1.OG	48,6	-
		2.OG	49,0	-

Fass	IRW tags dB(A)	Stock werk	Lr, Straßenbauarbeiten Tag dB(A)	dLr, Straßenbauarbeiten Tag dB(A)
<b>IP 326 Heidelberger Landstraße 6a</b> Gebietsnutzung: WR				
W	50	EG	9,8	-
		1.OG	11,8	-
		2.OG	20,9	-
<b>IP 327 Paul-Wagner-Straße 39</b> Gebietsnutzung: WR				
O	50	EG	42,8	-
		1.OG	44,3	-
		2.OG	46,4	-
<b>IP 328 Heidelberger Landstraße 6</b> Gebietsnutzung: WR				
W	50	EG	12,1	-
		1.OG	27,2	-
<b>IP 329 Paul-Wagner-Straße 36</b> Gebietsnutzung: WR				
W	50	EG	50,1	0,1
		1.OG	50,5	0,5
		2.OG	50,8	0,8
<b>IP 330 Paul-Wagner-Straße 36</b> Gebietsnutzung: WR				
S	50	EG	50,2	0,2
		1.OG	50,7	0,7
		2.OG	51,1	1,1
<b>IP 331 Heidelberger Landstraße 6</b> Gebietsnutzung: WR				
N	50	EG	27,0	-
		1.OG	27,3	-
<b>IP 332 Heidelberger Straße 205</b> Gebietsnutzung: SO				
S	65	EG	30,4	-
		1.OG	31,1	-
		2.OG	31,8	-
		3.OG	32,3	-
<b>IP 333 Heidelberger Landstraße 4</b> Gebietsnutzung: WR				
N	50	EG	17,0	-
		1.OG	20,7	-
		2.OG	27,2	-
<b>IP 363 Ludwigshöhstraße 133</b> Gebietsnutzung: MI				
W	60	EG	41,2	-
		1.OG	44,4	-
<b>IP 364 Ludwigshöhstraße 135</b> Gebietsnutzung: MI				
W	60	EG	39,7	-
		1.OG	48,2	-
<b>IP 365 Ludwigshöhstraße 135</b> Gebietsnutzung: MI				
N	60	EG	48,5	-
		1.OG	49,1	-
<b>IP 366 Ludwigshöhstraße 135</b> Gebietsnutzung: MI				
O	60	EG	36,2	-
		1.OG	43,1	-
<b>IP 367 Ludwigshöhstraße 135</b> Gebietsnutzung: MI				
S	60	EG	32,3	-
		1.OG	47,3	-

Fass	IRW tags dB(A)	Stock werk	Lr, Straßenbauarbeiten Tag dB(A)	dLr, Straßenbauarbeiten Tag dB(A)
<b>IP 1</b>	<b>Ludwigshöhstraße 133</b>	Gebietsnutzung: MI		
S	60	EG	39,4	-
		1.OG	39,8	-
<b>IP 2</b>	<b>Ludwigshöhstraße 120</b>	Gebietsnutzung: SOS		
N	55	EG	16,5	-
		1.OG	20,8	-
<b>IP 3</b>	<b>Paul-Wagner-Straße 40</b>	Gebietsnutzung: WR		
O	50	EG	33,8	-
		1.OG	35,3	-
<b>IP 4</b>	<b>Ludwigshöhstraße 120</b>	Gebietsnutzung: SOS		
W	55	EG	35,4	-
		1.OG	36,2	-
<b>IP 5</b>	<b>Ludwigshöhstraße 131</b>	Gebietsnutzung: MI		
W	60	EG	35,1	-
<b>IP 6</b>	<b>Lichtenbergschule - Atrium</b>	Gebietsnutzung: SOS		
S	55	EG	36,4	-
		1.OG	36,6	-
		2.OG	36,6	-
		3.OG	36,7	-
		4.OG	36,7	-
<b>IP 8</b>	<b>Ludwigshöhstraße 131</b>	Gebietsnutzung: MI		
O	60	EG	35,0	-
<b>IP 9</b>	<b>Paul-Wagner-Straße 41</b>	Gebietsnutzung: WR		
O	50	EG	30,0	-
		1.OG	32,0	-
		2.OG	34,3	-
<b>IP 10</b>	<b>Paul-Wagner-Straße 27</b>	Gebietsnutzung: WA		
W	55	EG	27,9	-
		1.OG	31,7	-
		2.OG	33,8	-
<b>IP 11</b>	<b>MU2b - nord</b>	Gebietsnutzung: MU		
	60	EG	32,4	-
<b>IP 12</b>	<b>Ludwigshöhstraße 131</b>	Gebietsnutzung: MI		
N	60	EG	35,2	-
<b>IP 13</b>	<b>Ludwigshöhstraße 139</b>	Gebietsnutzung: MI		
O	60	EG	35,8	-
<b>IP 14</b>	<b>Ludwigshöhstraße 137</b>	Gebietsnutzung: MI		
S	60	EG	37,9	-
<b>IP 15</b>	<b>Paul-Wagner-Straße 31</b>	Gebietsnutzung: WA		
W	55	EG	31,8	-
		1.OG	33,2	-
<b>IP 16</b>	<b>Ludwigshöhstraße 137</b>	Gebietsnutzung: MI		
O	60	EG	29,6	-
<b>IP 17</b>	<b>MU2b - süd</b>	Gebietsnutzung: MU		
	60	EG	45,1	-
<b>IP 18</b>	<b>Ludwigshöhstraße 139</b>	Gebietsnutzung: MI		
S	60	EG	42,3	-

Fass	IRW tags dB(A)	Stock werk	Lr, Straßenbauarbeiten Tag dB(A)	dLr, Straßenbauarbeiten Tag dB(A)
<b>IP 19 MU2b - ost</b>		Gebietsnutzung: MU		
	60	EG	42,9	-
<b>IP 20 Ludwigshöhstraße 139</b>		Gebietsnutzung: MI		
W	60	EG	41,7	-
<b>IP 21 Ludwigshöhstraße 137A</b>		Gebietsnutzung: MI		
N	60	EG	41,1	-
<b>IP 22 Ludwigshöhstraße 131</b>		Gebietsnutzung: MI		
S	60	EG	35,0	-
<b>IP 23 Ludwigshöhstraße 133</b>		Gebietsnutzung: MI		
N	60	EG	20,2	-
		1.OG	26,1	-
<b>IP 24 Ludwigshöhstraße 137A</b>		Gebietsnutzung: MI		
O	60	EG	40,9	-
<b>IP 25 Paul-Wagner-Straße 46</b>		Gebietsnutzung: WR		
O	50	EG	31,9	-
		1.OG	33,7	-
W	60	EG	41,0	-
<b>IP 26 Paul-Wagner-Straße 44</b>		Gebietsnutzung: WR		
O	50	EG	23,6	-
		1.OG	26,8	-
S	60	EG	40,9	-
<b>IP 27 Paul-Wagner-Straße 42</b>		Gebietsnutzung: WR		
O	50	EG	30,0	-
		1.OG	32,2	-
		2.OG	31,5	-
<b>IP 28 Aßmuthweg 8</b>		Gebietsnutzung: WR		
S	50	EG	32,1	-
		1.OG	34,0	-
		2.OG	34,3	-
		3.OG	34,9	-
<b>IP 29 Lichtenbergschule - Verwaltung</b>		Gebietsnutzung: SOS		
O	55	EG	31,5	-
		1.OG	34,0	-
		2.OG	35,5	-
<b>IP 30 Aßmuthweg 11</b>		Gebietsnutzung: WR		
W	50	EG	34,9	-
		1.OG	34,0	-
<b>IP 32 Kindergarten an der Lichtenberg</b>		Gebietsnutzung: SOS		
S	55	EG	34,1	-
		1.OG	36,1	-
<b>IP 33 E5 - süd</b>		Gebietsnutzung: WA		
	55	EG	44,8	-
		1.OG	44,8	-
		2.OG	45,0	-
		3.OG	45,4	-
<b>IP 34 Jugendzentrum - ost</b>		Gebietsnutzung: Fr		
	60	EG	35,2	-
		1.OG	36,5	-

Fass	IRW tags dB(A)	Stock werk	Lr, Straßenbauarbeiten Tag dB(A)	dLr, Straßenbauarbeiten Tag dB(A)
<b>IP 35 Kindergarten an der Lichtenberg</b> Gebietsnutzung: SOS				
W	55	EG 1.OG	36,5 37,7	- -
<b>IP 36 Kindergarten an der Lichtenberg</b> Gebietsnutzung: SOS				
N	55	EG 1.OG	17,7 22,8	- -
<b>IP 37 Kindergarten an der Lichtenberg</b> Gebietsnutzung: SOS				
O	55	EG 1.OG	35,2 35,7	- -
<b>IP 38 E5 - ost</b> Gebietsnutzung: WA				
	55	EG 1.OG 2.OG 3.OG	44,4 44,4 44,5 44,7	- - - -
<b>IP 39 Jugendzentrum - süd</b> Gebietsnutzung: Fr				
	60	EG 1.OG	34,3 36,2	- -
<b>IP 40 E5 - nord</b> Gebietsnutzung: WA				
	55	EG 1.OG 2.OG 3.OG	45,4 45,3 45,6 46,0	- - - -
<b>IP 41 E4 - west</b> Gebietsnutzung: WA				
	55	EG 1.OG 2.OG 3.OG	47,7 47,9 48,4 48,9	- - - -
<b>IP 42 Jugendzentrum - west</b> Gebietsnutzung: Fr				
	60	EG 1.OG	32,9 34,0	- -
<b>IP 43 Lichtenbergschule - Verwaltung</b> Gebietsnutzung: SOS				
S	55	EG 1.OG 2.OG	30,4 33,8 35,2	- - -
<b>IP 44 Heinrich-Delp-Straße 290</b> Gebietsnutzung: WR				
N	50	EG	38,0	-
<b>IP 45 Heinrich-Delp-Straße 295</b> Gebietsnutzung: WR				
N	50	EG 1.OG	38,1 38,2	- -
<b>IP 46 Heidelberger Straße 148</b> Gebietsnutzung: WR				
W	50	EG 1.OG 2.OG	32,6 33,1 36,0	- - -
<b>IP 47 Prälat-Diehl-Straße 45</b> Gebietsnutzung: WA				
W	55	EG	32,8	-
	55	EG	19,0	-
	55	1.OG	33,4	-
	55	1.OG	24,2	-
		2.OG	32,2	-

Fass	IRW tags dB(A)	Stock werk	Lr, Straßenbauarbeiten Tag dB(A)	dLr, Straßenbauarbeiten Tag dB(A)
<b>IP 48 Lincoln-Siedlung</b> Gebietsnutzung: WA				
	55	1.OG	34,4	-
		2.OG	36,8	-
		3.OG	38,9	-
		4.OG	39,1	-
		5.OG	36,8	-
		6.OG	37,0	-
		7.OG	37,1	-
		8.OG	37,1	-
		9.OG	37,2	-
		10.OG	37,4	-
		11.OG	37,5	-
		12.OG	37,6	-
		13.OG	37,8	-
		14.OG	37,9	-
		15.OG	38,0	-
<b>IP 49 Jugendzentrum - nord</b> Gebietsnutzung: Fr				
	60	EG	27,7	-
		1.OG	32,7	-
<b>IP 50 Lincoln-Siedlung</b> Gebietsnutzung: WA				
	55	1.OG	36,9	-
		2.OG	38,9	-
		3.OG	40,9	-
		4.OG	40,9	-
		5.OG	36,7	-
		6.OG	36,8	-
		7.OG	36,9	-
		8.OG	37,0	-
		9.OG	37,1	-
		10.OG	37,2	-
		11.OG	37,3	-
		12.OG	37,5	-
		13.OG	37,6	-
		14.OG	37,7	-
		15.OG	37,8	-
0	50	EG	26,7	-
		1.OG	31,6	-
		2.OG	33,2	-
<b>IP 51 Paul-Wagner-Straße 45</b> Gebietsnutzung: WR				
0	50	EG	24,2	-
	65	EG	22,9	-
	50	1.OG	27,9	-
	65	1.OG	28,1	-
<b>IP 52 Heidelberger Straße 197</b> Gebietsnutzung: SO				
0	65	EG	33,2	-
		1.OG	33,2	-
		2.OG	33,3	-
		3.OG	33,6	-
<b>IP 53 Heidelberger Straße 199-201</b> Gebietsnutzung: SO				
S	65	EG	19,5	-
		1.OG	24,4	-
		2.OG	31,9	-
		3.OG	33,2	-

Fass	IRW tags dB(A)	Stock werk	Lr, Straßenbauarbeiten Tag dB(A)	dLr, Straßenbauarbeiten Tag dB(A)
<b>IP 54 Heidelberg Straße 203</b> Gebietsnutzung: SO				
0	65	EG	33,5	-
		1.OG	33,5	-
		2.OG	33,5	-
		3.OG	33,6	-
<b>IP 55 Lincoln-Siedlung</b> Gebietsnutzung: WA				
	55	1.OG	34,9	-
		2.OG	34,9	-
		3.OG	34,9	-
<b>IP 56 Lincoln-Siedlung</b> Gebietsnutzung: WA				
	55	5.OG	36,4	-
		6.OG	36,6	-
		7.OG	36,7	-
		8.OG	36,8	-
		9.OG	36,9	-
		10.OG	37,0	-
		11.OG	37,1	-
		12.OG	37,2	-
		13.OG	37,4	-
		14.OG	37,5	-
		15.OG	37,5	-
<b>IP 57 Lincoln-Siedlung</b> Gebietsnutzung: WA				
	55	3.OG	35,2	-
<b>IP 58 Lincoln-Siedlung</b> Gebietsnutzung: WA				
	55	1.OG	33,3	-
		2.OG	33,9	-
<b>IP 59 Ludwigshöhstraße 81</b> Gebietsnutzung: WR				
0	50	EG	18,9	-
		1.OG	24,5	-
<b>IP 60 Ludwigshöhstraße 83</b> Gebietsnutzung: WR				
0	50	EG	15,9	-
		1.OG	20,0	-
		2.OG	30,1	-
<b>IP 61 Lincoln-Siedlung</b> Gebietsnutzung: WA				
	55	1.OG	33,9	-
		2.OG	33,9	-
		3.OG	33,9	-
W	55	EG	16,0	-
		1.OG	32,3	-
<b>IP 62 C8 - süd</b> Gebietsnutzung: WA				
	55	EG	34,6	-
		1.OG	35,7	-
		2.OG	36,2	-
		3.OG	36,6	-
W	55	EG	13,1	-
		1.OG	16,0	-
		2.OG	32,2	-

Fass	IRW tags dB(A)	Stock werk	Lr, Straßenbauarbeiten Tag dB(A)	dLr, Straßenbauarbeiten Tag dB(A)
<b>IP 63 C7 - west</b> Gebietsnutzung: WA				
	55	EG	35,9	-
		1.OG	38,0	-
		2.OG	41,0	-
		3.OG	42,5	-
W	55	EG	16,0	-
		1.OG	32,1	-
<b>IP 64 Ludwigshöhstraße 85</b> Gebietsnutzung: WR				
O	50	EG	22,6	-
		1.OG	28,0	-
		2.OG	35,6	-
W	55	EG	18,5	-
		1.OG	31,5	-
<b>IP 65 Ludwigshöhstraße 87</b> Gebietsnutzung: WR				
O	50	EG	15,5	-
		1.OG	19,7	-
		2.OG	29,8	-
W	55	EG	22,3	-
<b>IP 66 Ludwigshöhstraße 89</b> Gebietsnutzung: WR				
O	50	EG	19,7	-
		1.OG	26,6	-
<b>IP 67 Heidelberger Straße 191</b> Gebietsnutzung: SO				
O	65	EG	32,1	-
<b>IP 68 Ludwigshöhstraße 91</b> Gebietsnutzung: WR				
O	50	EG	19,3	-
		1.OG	22,1	-
		2.OG	34,2	-
<b>IP 69 Buchenhorst 6</b> Gebietsnutzung: WR				
N	50	EG	38,3	-
		1.OG	38,6	-
<b>IP 70 Heidelberger Straße 193</b> Gebietsnutzung: SO				
O	65	EG	32,3	-
		1.OG	33,2	-
<b>IP 71 C8 - ost</b> Gebietsnutzung: WA				
	55	EG	34,6	-
		1.OG	35,3	-
		2.OG	35,7	-
		3.OG	36,0	-
<b>IP 72 C1 - süd</b> Gebietsnutzung: WA				
	55	EG	28,4	-
		1.OG	29,9	-
		2.OG	32,1	-
		3.OG	34,8	-
<b>IP 73 C8 - nord</b> Gebietsnutzung: WA				
	55	EG	34,2	-
		1.OG	35,1	-
		2.OG	35,6	-
		3.OG	36,1	-



Fass	IRW tags dB(A)	Stock werk	Lr, Straßenbauarbeiten Tag dB(A)	dLr, Straßenbauarbeiten Tag dB(A)
<b>IP 74 C1 - nord</b>		Gebietsnutzung: WA		
	55	EG	27,2	-
		1.OG	28,7	-
		2.OG	30,7	-
		3.OG	32,7	-
<b>IP 75 C9 - west</b>		Gebietsnutzung: WA		
	55	EG	33,5	-
		1.OG	34,8	-
		2.OG	35,9	-
		3.OG	36,8	-
<b>IP 76 C8 - west</b>		Gebietsnutzung: WA		
	55	EG	34,6	-
		1.OG	35,4	-
		2.OG	36,0	-
		3.OG	36,5	-
<b>IP 77 C9 - süd</b>		Gebietsnutzung: WA		
	55	EG	34,3	-
		1.OG	35,6	-
		2.OG	36,3	-
		3.OG	37,0	-
<b>IP 78 C1 - ost</b>		Gebietsnutzung: WA		
	55	EG	35,8	-
		1.OG	36,6	-
		2.OG	37,3	-
		3.OG	38,6	-
<b>IP 79 Ludwigshöhstraße 91</b>		Gebietsnutzung: WR		
S	50	EG	26,7	-
		1.OG	33,8	-
		2.OG	34,2	-
<b>IP 80 Ludwigshöhstraße 98</b>		Gebietsnutzung: WA		
W	55	EG	32,1	-
		1.OG	32,3	-
<b>IP 81 Ludwigshöhstraße 102</b>		Gebietsnutzung: WA		
W	55	EG	33,0	-
		1.OG	33,2	-
<b>IP 82 C13 - west</b>		Gebietsnutzung: WA		
	55	EG	35,0	-
		1.OG	35,7	-
		2.OG	36,1	-
		3.OG	36,6	-
<b>IP 83 4001</b>		Gebietsnutzung: SOS		
S	55	EG	36,8	-
<b>IP 84 Ludwigshöhstraße 110</b>		Gebietsnutzung: WR		
S	50	EG	33,7	-
		1.OG	34,2	-
<b>IP 85 C13 - nord</b>		Gebietsnutzung: WA		
	55	EG	34,7	-
		1.OG	35,2	-
		2.OG	35,6	-
		3.OG	36,0	-

Fass	IRW tags dB(A)	Stock werk	Lr, Straßenbauarbeiten Tag dB(A)	dLr, Straßenbauarbeiten Tag dB(A)
<b>IP 86 C9 - nord</b> Gebietsnutzung: WA				
	55	EG	34,2	-
		1.OG	35,3	-
		2.OG	36,0	-
		3.OG	36,6	-
<b>IP 87 C10 - nord</b> Gebietsnutzung: WA				
	55	EG	35,1	-
		1.OG	36,2	-
		2.OG	37,2	-
		3.OG	37,7	-
		4.OG	38,4	-
<b>IP 88 C9 - ost</b> Gebietsnutzung: WA				
	55	EG	34,9	-
		1.OG	35,8	-
		2.OG	36,2	-
		3.OG	36,6	-
<b>IP 89 Bestandsgebäude MU4</b> Gebietsnutzung: MU				
O	60	EG	47,2	-
		1.OG	48,1	-
		2.OG	48,8	-
<b>IP 90 C10 - west</b> Gebietsnutzung: WA				
	55	EG	35,2	-
		1.OG	36,7	-
		2.OG	38,2	-
		3.OG	39,0	-
		4.OG	39,5	-
<b>IP 91 Ludwigshöhstraße 110</b> Gebietsnutzung: WR				
W	50	EG	35,9	-
		1.OG	36,2	-
<b>IP 92 Ludwigshöhstraße 120</b> Gebietsnutzung: SOS				
S	55	EG	36,0	-
		1.OG	36,5	-
<b>IP 93 Ludwigshöhstraße 120</b> Gebietsnutzung: SOS				
O	55	EG	21,0	-
		1.OG	25,7	-
<b>IP 94 4001</b> Gebietsnutzung: SOS				
O	55	EG	30,8	-
<b>IP 95 C13 - süd</b> Gebietsnutzung: WA				
	55	EG	36,6	-
		1.OG	36,8	-
		2.OG	37,1	-
		3.OG	37,7	-
<b>IP 96 C13 - ost</b> Gebietsnutzung: WA				
	55	EG	35,9	-
		1.OG	36,1	-
		2.OG	36,4	-
		3.OG	36,7	-
<b>IP 97 4001</b> Gebietsnutzung: SOS				
N	55	EG	21,5	-

Fass	IRW tags dB(A)	Stock werk	Lr, Straßenbauarbeiten Tag dB(A)	dLr, Straßenbauarbeiten Tag dB(A)
<b>IP 98 C3 - west</b>				
	55	Gebietsnutzung: WA		
		EG	36,9	-
		1.OG	38,1	-
		2.OG	39,1	-
		3.OG	39,6	-
<b>IP 99 C4 - süd</b>				
	55	Gebietsnutzung: WA		
		EG	35,0	-
		1.OG	37,0	-
		2.OG	37,3	-
		3.OG	37,6	-
<b>IP 100 C10 - ost</b>				
	55	Gebietsnutzung: WA		
		EG	38,1	-
		1.OG	38,3	-
		2.OG	38,6	-
		3.OG	39,0	-
		4.OG	39,1	-
<b>IP 101 C14 - nord</b>				
	55	Gebietsnutzung: WA		
		EG	37,4	-
		1.OG	37,6	-
		2.OG	37,8	-
		3.OG	38,2	-
		4.OG	38,3	-
<b>IP 102 C10 - süd</b>				
	55	Gebietsnutzung: WA		
		EG	39,3	-
		1.OG	39,5	-
		2.OG	39,7	-
		3.OG	40,1	-
		4.OG	40,2	-
<b>IP 103 C14 - west</b>				
	55	Gebietsnutzung: WA		
		EG	38,5	-
		1.OG	38,7	-
		2.OG	38,9	-
		3.OG	39,1	-
		4.OG	39,1	-
<b>IP 104 C4 - nord</b>				
	55	Gebietsnutzung: WA		
		EG	34,1	-
		1.OG	36,1	-
		2.OG	36,5	-
		3.OG	36,9	-
<b>IP 105 C4 - ost</b>				
	55	Gebietsnutzung: WA		
		EG	34,6	-
		1.OG	35,7	-
		2.OG	36,1	-
		3.OG	36,5	-
<b>IP 106 4001</b>				
W	55	Gebietsnutzung: SOS		
		EG	34,1	-
<b>IP 107 Bildungscampus - nord</b>				
	55	Gebietsnutzung: SOS		
		EG	34,5	-
		1.OG	37,4	-
		2.OG	39,7	-
		3.OG	40,3	-

Fass	IRW tags dB(A)	Stock werk	Lr, Straßenbauarbeiten Tag dB(A)	dLr, Straßenbauarbeiten Tag dB(A)
<b>IP 108 Bildungscampus - ost</b>		Gebietsnutzung: SOS		
	55	EG	34,5	-
		1.OG	36,6	-
		2.OG	39,7	-
		3.OG	40,1	-
<b>IP 109 B5 - west</b>		Gebietsnutzung: WA		
	55	EG	53,8	-
		1.OG	54,9	-
		2.OG	55,7	0,7
		3.OG	56,3	1,3
<b>IP 110 Bestandsgebäude MU3</b>		Gebietsnutzung: MU		
S	60	EG	49,5	-
		1.OG	49,9	-
<b>IP 111 C14 - süd</b>		Gebietsnutzung: WA		
	55	EG	38,3	-
		1.OG	39,3	-
		2.OG	39,4	-
		3.OG	39,6	-
		4.OG	39,5	-
<b>IP 112 C14 - ost</b>		Gebietsnutzung: WA		
	55	EG	38,6	-
		1.OG	38,7	-
		2.OG	38,7	-
		3.OG	39,0	-
		4.OG	38,8	-
<b>IP 113 Bestandsgebäude MU1</b>		Gebietsnutzung: MU		
S	60	EG	45,7	-
		1.OG	46,6	-
<b>IP 114 C4 - west</b>		Gebietsnutzung: WA		
	55	EG	33,3	-
		1.OG	35,0	-
		2.OG	37,1	-
		3.OG	37,8	-
<b>IP 115 C5 - süd</b>		Gebietsnutzung: WA		
	55	EG	35,7	-
		1.OG	37,2	-
		2.OG	38,2	-
		3.OG	38,5	-
<b>IP 116 C1 - west</b>		Gebietsnutzung: WA		
	55	EG	26,9	-
		1.OG	27,9	-
		2.OG	29,6	-
		3.OG	31,5	-
<b>IP 117 C11 - west</b>		Gebietsnutzung: WA		
	55	EG	40,0	-
		1.OG	40,4	-
		2.OG	40,9	-
		3.OG	41,2	-

Fass	IRW tags dB(A)	Stock werk	Lr, Straßenbauarbeiten Tag dB(A)	dLr, Straßenbauarbeiten Tag dB(A)
<b>IP 118 C5 - nord</b>				
	55	Gebietsnutzung: WA		
		EG	35,8	-
		1.OG	37,0	-
		2.OG	37,4	-
		3.OG	37,7	-
<b>IP 119 C11 - nord</b>				
	55	Gebietsnutzung: WA		
		EG	40,2	-
		1.OG	40,4	-
		2.OG	40,6	-
		3.OG	40,7	-
<b>IP 120 C2 - süd</b>				
	55	Gebietsnutzung: WA		
		EG	33,9	-
		1.OG	35,9	-
		2.OG	37,6	-
		3.OG	38,5	-
<b>IP 121 C5 - ost</b>				
	55	Gebietsnutzung: WA		
		EG	34,5	-
		1.OG	35,9	-
		2.OG	36,9	-
		3.OG	37,7	-
<b>IP 122 C5 - west</b>				
	55	Gebietsnutzung: WA		
		EG	33,4	-
		1.OG	35,1	-
		2.OG	37,6	-
		3.OG	38,2	-
<b>IP 123 4017B</b>				
O	60	Gebietsnutzung: ES		
		EG	19,9	-
<b>IP 124 Bestandsgebäude MU1</b>				
O	60	Gebietsnutzung: MU		
		EG	26,1	-
		1.OG	32,3	-
<b>IP 125 Bestandsgebäude MU1</b>				
N	60	Gebietsnutzung: MU		
		EG	26,0	-
		1.OG	32,5	-
<b>IP 126 C11 - süd</b>				
	55	Gebietsnutzung: WA		
		EG	40,7	-
		1.OG	41,0	-
		2.OG	41,1	-
		3.OG	41,2	-
<b>IP 127 C11 - ost</b>				
	55	Gebietsnutzung: WA		
		EG	39,3	-
		1.OG	40,3	-
		2.OG	40,4	-
		3.OG	40,5	-
<b>IP 128 C2 - nord</b>				
	55	Gebietsnutzung: WA		
		EG	35,4	-
		1.OG	36,5	-
		2.OG	37,6	-
		3.OG	38,2	-

Fass	IRW tags dB(A)	Stock werk	Lr, Straßenbauarbeiten Tag dB(A)	dLr, Straßenbauarbeiten Tag dB(A)
<b>IP 129 C6 - süd</b>				
	55	Gebietsnutzung: WA		
		EG	36,2	-
		1.OG	38,3	-
		2.OG	40,4	-
		3.OG	41,5	-
<b>IP 130 C6 - nord</b>				
	55	Gebietsnutzung: WA		
		EG	35,3	-
		1.OG	37,5	-
		2.OG	39,6	-
		3.OG	40,7	-
<b>IP 131 4017B</b>				
S	60	Gebietsnutzung: ES		
		EG	37,3	-
<b>IP 132 C12 - nord</b>				
	55	Gebietsnutzung: WA		
		EG	34,3	-
		1.OG	34,6	-
		2.OG	34,9	-
		3.OG	35,1	-
<b>IP 133 4017B</b>				
N	60	Gebietsnutzung: ES		
		EG	19,8	-
<b>IP 134 C12 - west</b>				
	55	Gebietsnutzung: WA		
		EG	33,8	-
		1.OG	34,4	-
		2.OG	34,9	-
		3.OG	35,2	-
<b>IP 135 C2 - ost</b>				
	55	Gebietsnutzung: WA		
		EG	33,5	-
		1.OG	35,2	-
		2.OG	37,0	-
		3.OG	37,8	-
<b>IP 136 C2 - west</b>				
	55	Gebietsnutzung: WA		
		EG	26,7	-
		1.OG	28,1	-
		2.OG	29,9	-
		3.OG	31,8	-
<b>IP 137 C6 - ost</b>				
	55	Gebietsnutzung: WA		
		EG	35,9	-
		1.OG	37,6	-
		2.OG	39,2	-
		3.OG	40,1	-
<b>IP 138 4017B</b>				
W	60	Gebietsnutzung: ES		
		EG	36,7	-
<b>IP 139 C12 - ost</b>				
	55	Gebietsnutzung: WA		
		EG	34,4	-
		1.OG	34,7	-
		2.OG	35,0	-
		3.OG	35,4	-
<b>IP 140 C3 - süd</b>				
	55	Gebietsnutzung: WA		
		EG	34,5	-
		1.OG	37,1	-
		2.OG	39,0	-
		3.OG	39,7	-

Fass	IRW tags dB(A)	Stock werk	Lr, Straßenbauarbeiten Tag dB(A)	dLr, Straßenbauarbeiten Tag dB(A)
<b>IP 141 C12 - süd</b>				
Gebietsnutzung: WA				
	55	EG	34,9	-
		1.OG	35,3	-
		2.OG	35,6	-
		3.OG	35,9	-
<b>IP 142 C3 - nord</b>				
Gebietsnutzung: WA				
	55	EG	33,8	-
		1.OG	36,0	-
		2.OG	37,9	-
		3.OG	38,7	-
<b>IP 143 C7 - süd</b>				
Gebietsnutzung: WA				
	55	EG	35,7	-
		1.OG	38,5	-
		2.OG	41,0	-
		3.OG	42,2	-
<b>IP 144 C6 - west</b>				
Gebietsnutzung: WA				
	55	EG	35,3	-
		1.OG	37,9	-
		2.OG	40,2	-
		3.OG	41,4	-
<b>IP 145 C7 - nord</b>				
Gebietsnutzung: WA				
	55	EG	36,1	-
		1.OG	38,2	-
		2.OG	40,4	-
		3.OG	41,7	-
<b>IP 146 C3 - ost</b>				
Gebietsnutzung: WA				
	55	EG	33,8	-
		1.OG	35,7	-
		2.OG	38,4	-
		3.OG	39,1	-
<b>IP 147 C7 - ost</b>				
Gebietsnutzung: WA				
	55	EG	38,6	-
		1.OG	39,3	-
		2.OG	40,5	-
		3.OG	41,2	-
<b>IP 148 Bestandsgebäude MU1</b>				
Gebietsnutzung: MU				
W	60	EG	44,7	-
		1.OG	45,2	-
<b>IP 149 Ludwigshöhstraße 133</b>				
Gebietsnutzung: MI				
O	60	EG	37,6	-
		1.OG	38,8	-
<b>IP 150 Bestandsgebäude MU4</b>				
Gebietsnutzung: MU				
W	60	EG	46,5	-
		1.OG	46,7	-
		2.OG	47,1	-
<b>IP 151 Bestandsgebäude MU4</b>				
Gebietsnutzung: MU				
N	60	EG	32,9	-
		1.OG	34,2	-
		2.OG	39,4	-

Fass	IRW tags dB(A)	Stock werk	Lr, Straßenbauarbeiten Tag dB(A)	dLr, Straßenbauarbeiten Tag dB(A)
<b>IP 152 Bestandsgebäude MU2a</b> Gebietsnutzung: MU				
W	60	EG	42,4	-
		1.OG	44,3	-
		2.OG	46,3	-
<b>IP 153 Ludwigshöhstraße 137</b> Gebietsnutzung: MI				
W	60	EG	38,9	-
<b>IP 154 Bestandsgebäude MU2a</b> Gebietsnutzung: MU				
N	60	EG	32,9	-
		1.OG	34,2	-
		2.OG	39,1	-
<b>IP 155 Ludwigshöhstraße 137</b> Gebietsnutzung: MI				
N	60	EG	25,8	-
<b>IP 156 Bestandsgebäude MU2a</b> Gebietsnutzung: MU				
S	60	EG	43,4	-
		1.OG	44,0	-
		2.OG	45,7	-
<b>IP 157 E4 - nord</b> Gebietsnutzung: WA				
	55	EG	47,0	-
		1.OG	47,1	-
		2.OG	47,6	-
		3.OG	48,1	-
<b>IP 158 E4 - süd</b> Gebietsnutzung: WA				
	55	EG	46,7	-
		1.OG	46,7	-
		2.OG	47,1	-
		3.OG	47,7	-
<b>IP 159 E4 - ost</b> Gebietsnutzung: WA				
	55	EG	46,1	-
		1.OG	46,3	-
		2.OG	46,7	-
		3.OG	47,2	-
<b>IP 160 Bestandsgebäude MU2a</b> Gebietsnutzung: MU				
O	60	EG	25,6	-
		1.OG	27,4	-
		2.OG	39,2	-
W	55	EG	31,5	-
		1.OG	32,7	-
<b>IP 161 Bestandsgebäude MU3</b> Gebietsnutzung: MU				
N	60	EG	41,7	-
		1.OG	43,5	-
<b>IP 162 B3 - west</b> Gebietsnutzung: WA				
	55	EG	55,9	0,9
		1.OG	56,8	1,8
		2.OG	57,7	2,7
		3.OG	58,2	3,2
		4.OG	58,5	3,5
<b>IP 163 B4 - nord</b> Gebietsnutzung: WA				
	55	EG	48,6	-
		1.OG	48,7	-
		2.OG	49,1	-
		3.OG	49,5	-



Fass	IRW tags dB(A)	Stock werk	Lr, Straßenbauarbeiten Tag dB(A)	dLr, Straßenbauarbeiten Tag dB(A)
<b>IP 164 Bestandsgebäude MU3</b> Gebietsnutzung: MU				
W	60	EG	52,9	-
		1.OG	52,9	-
<b>IP 165 Bestandsgebäude MU4</b> Gebietsnutzung: MU				
S	60	EG	49,7	-
		1.OG	50,1	-
		2.OG	50,4	-
<b>IP 166 Bestandsgebäude MU3</b> Gebietsnutzung: MU				
O	60	EG	31,2	-
		1.OG	38,8	-
<b>IP 167 Aßmuthweg 14</b> Gebietsnutzung: WR				
W	50	EG	35,3	-
		1.OG	36,2	-
<b>IP 168 A12 - nord</b> Gebietsnutzung: WA				
	55	EG	58,2	3,2
		1.OG	60,1	3,1
		2.OG	60,9	3,9
		3.OG	61,2	4,2
		4.OG	61,3	4,3
<b>IP 169 A12 - ost</b> Gebietsnutzung: WA				
	55	EG	55,9	0,9
		1.OG	56,8	1,8
		2.OG	57,7	2,7
		3.OG	58,2	3,2
		4.OG	58,5	3,5
<b>IP 170 A12 - west</b> Gebietsnutzung: WA				
	55	EG	52,2	-
		1.OG	53,4	-
		2.OG	53,9	-
		3.OG	54,5	-
		4.OG	55,0	-
<b>IP 171 A8 - nord</b> Gebietsnutzung: WA				
	55	EG	51,4	-
		1.OG	52,1	-
		2.OG	52,7	-
		3.OG	53,2	-
<b>IP 172 A8 - ost</b> Gebietsnutzung: WA				
	55	EG	53,1	-
		1.OG	54,2	-
		2.OG	54,9	-
		3.OG	55,5	0,5
<b>IP 173 A12 - süd</b> Gebietsnutzung: WA				
	55	EG	51,0	-
		1.OG	51,5	-
		2.OG	51,9	-
		3.OG	52,4	-
		4.OG	52,8	-
<b>IP 174 A1 - nord</b> Gebietsnutzung: WA				
	55	EG	45,7	-
		1.OG	45,9	-
		2.OG	46,3	-
		3.OG	46,6	-

Fass	IRW tags dB(A)	Stock werk	Lr, Straßenbauarbeiten Tag dB(A)	dLr, Straßenbauarbeiten Tag dB(A)
<b>IP 175 A8 - west</b>				
	55	Gebietsnutzung: WA		
		EG	49,4	-
		1.OG	49,8	-
		2.OG	50,3	-
		3.OG	50,7	-
<b>IP 176 A1 - ost</b>				
	55	Gebietsnutzung: WA		
		EG	46,6	-
		1.OG	47,0	-
		2.OG	47,4	-
		3.OG	47,7	-
<b>IP 177 A8 - süd</b>				
	55	Gebietsnutzung: WA		
		EG	50,8	-
		1.OG	51,5	-
		2.OG	52,0	-
		3.OG	52,5	-
<b>IP 178 A1 - west</b>				
	55	Gebietsnutzung: WA		
		EG	45,3	-
		1.OG	45,5	-
		2.OG	45,9	-
		3.OG	46,1	-
<b>IP 179 A2 - nord</b>				
	55	Gebietsnutzung: WA		
		EG	46,5	-
		1.OG	46,8	-
<b>IP 180 A1 - süd</b>				
	55	Gebietsnutzung: WA		
		EG	46,2	-
		1.OG	46,5	-
		2.OG	46,9	-
		3.OG	47,2	-
<b>IP 181 A9 - nord</b>				
	55	Gebietsnutzung: WA		
		EG	49,5	-
		1.OG	49,8	-
		2.OG	50,2	-
		3.OG	50,5	-
<b>IP 182 A5 - ost</b>				
	55	Gebietsnutzung: WA		
		EG	49,4	-
		1.OG	49,8	-
		2.OG	50,2	-
		3.OG	50,5	-
<b>IP 183 A5 - süd</b>				
	55	Gebietsnutzung: WA		
		EG	48,6	-
		1.OG	49,1	-
		2.OG	49,3	-
		3.OG	49,6	-
<b>IP 184 A9 - ost</b>				
	55	Gebietsnutzung: WA		
		EG	50,7	-
		1.OG	51,1	-
		2.OG	51,5	-
		3.OG	51,9	-

Fass	IRW tags dB(A)	Stock werk	Lr, Straßenbauarbeiten Tag dB(A)	dLr, Straßenbauarbeiten Tag dB(A)
<b>IP 185 A9 - west</b>				
Gebietsnutzung: WA				
	55	EG	49,7	-
		1.OG	50,1	-
		2.OG	50,5	-
		3.OG	50,9	-
<b>IP 186 A2 - ost</b>				
Gebietsnutzung: WA				
	55	EG	48,0	-
		1.OG	48,4	-
<b>IP 187 A3 - nord</b>				
Gebietsnutzung: WA				
	55	EG	47,4	-
		1.OG	47,8	-
<b>IP 188 B1 - nord</b>				
Gebietsnutzung: WA				
	55	EG	52,4	-
		1.OG	53,0	-
		2.OG	53,4	-
		3.OG	53,9	-
		4.OG	54,5	-
<b>IP 189 B1 - süd</b>				
Gebietsnutzung: WA				
	55	EG	56,6	1,6
		1.OG	57,6	2,6
		2.OG	58,5	3,5
		3.OG	59,5	4,5
		4.OG	60,1	3,1
<b>IP 190 B4 - süd</b>				
Gebietsnutzung: WA				
	55	EG	50,6	-
		1.OG	50,7	-
		2.OG	51,5	-
		3.OG	51,9	-
<b>IP 191 A5 - west</b>				
Gebietsnutzung: WA				
	55	EG	46,9	-
		1.OG	47,2	-
		2.OG	47,5	-
		3.OG	47,8	-
<b>IP 192 A9 - süd</b>				
Gebietsnutzung: WA				
	55	EG	51,0	-
		1.OG	51,4	-
		2.OG	51,9	-
		3.OG	52,4	-
<b>IP 193 A2 - süd</b>				
Gebietsnutzung: WA				
	55	EG	47,8	-
		1.OG	48,1	-
<b>IP 194 B1 - ost</b>				
Gebietsnutzung: WA				
	55	EG	53,0	-
		1.OG	53,6	-
		2.OG	54,1	-
		3.OG	54,0	-
		4.OG	54,5	-
<b>IP 195 A6 - nord</b>				
Gebietsnutzung: WA				
	55	EG	49,2	-
		1.OG	49,7	-
		2.OG	50,1	-
		3.OG	50,5	-

Fass	IRW tags dB(A)	Stock werk	Lr, Straßenbauarbeiten Tag dB(A)	dLr, Straßenbauarbeiten Tag dB(A)
<b>IP 196 B4 - ost</b>				
Gebietsnutzung: WA				
	55	EG	48,3	-
		1.OG	48,3	-
		2.OG	48,7	-
		3.OG	49,2	-
<b>IP 197 A3 - ost</b>				
Gebietsnutzung: WA				
	55	EG	49,3	-
		1.OG	49,8	-
<b>IP 198 A10 - nord</b>				
Gebietsnutzung: WA				
	55	EG	52,2	-
		1.OG	52,7	-
		2.OG	53,3	-
		3.OG	53,7	-
		4.OG	54,2	-
<b>IP 199 E3 - nord</b>				
Gebietsnutzung: WA				
	55	EG	47,9	-
		1.OG	48,4	-
		2.OG	48,8	-
		3.OG	49,1	-
<b>IP 200 B2</b>				
Gebietsnutzung: WA				
	55	EG	68,8	8,8
		1.OG	68,8	8,8
		2.OG	68,5	8,5
		3.OG	68,0	8,0
		4.OG	67,5	7,5
<b>IP 201 B4 - west</b>				
Gebietsnutzung: WA				
	55	EG	52,2	-
		1.OG	52,8	-
		2.OG	53,3	-
		3.OG	53,0	-
<b>IP 202 A6 - ost</b>				
Gebietsnutzung: WA				
	55	EG	52,2	-
		1.OG	52,8	-
		2.OG	53,3	-
		3.OG	53,8	-
<b>IP 203 E3 - west</b>				
Gebietsnutzung: WA				
	55	EG	48,4	-
		1.OG	48,7	-
		2.OG	49,0	-
		3.OG	49,3	-
<b>IP 204 E3 - ost</b>				
Gebietsnutzung: WA				
	55	EG	47,2	-
		1.OG	47,5	-
		2.OG	47,8	-
		3.OG	48,1	-
<b>IP 205 A10 - ost</b>				
Gebietsnutzung: WA				
	55	EG	56,2	1,2
		1.OG	57,4	2,4
		2.OG	58,3	3,3
		3.OG	58,9	3,9
		4.OG	59,3	4,3

Fass	IRW tags dB(A)	Stock werk	Lr, Straßenbauarbeiten Tag dB(A)	dLr, Straßenbauarbeiten Tag dB(A)
<b>IP 206 A10 - west</b>				
	55	Gebietsnutzung: WA		
		EG	53,5	-
		1.OG	54,2	-
		2.OG	54,8	-
		3.OG	55,5	0,5
		4.OG	56,0	1,0
<b>IP 207 A3 - süd</b>				
	55	Gebietsnutzung: WA		
		EG	47,9	-
		1.OG	48,2	-
<b>IP 208 B1 - west</b>				
	55	Gebietsnutzung: WA		
		EG	56,5	1,5
		1.OG	57,5	2,5
		2.OG	58,5	3,5
		3.OG	59,2	4,2
		4.OG	59,5	4,5
<b>IP 209 A4 - nord</b>				
	55	Gebietsnutzung: WA		
		EG	47,8	-
		1.OG	48,0	-
<b>IP 210 B5 - süd</b>				
	55	Gebietsnutzung: WA		
		EG	51,0	-
		1.OG	51,7	-
		2.OG	52,5	-
		3.OG	52,9	-
<b>IP 211 B5 - nord</b>				
	55	Gebietsnutzung: WA		
		EG	51,0	-
		1.OG	51,4	-
		2.OG	52,3	-
		3.OG	52,7	-
<b>IP 212 B2 - nord</b>				
	55	Gebietsnutzung: WA		
		EG	58,3	3,3
		1.OG	59,3	4,3
		2.OG	60,3	3,3
		3.OG	61,0	4,0
		4.OG	61,2	4,2
<b>IP 213 E2 - nord</b>				
	55	Gebietsnutzung: WA		
		EG	47,8	-
		1.OG	48,1	-
		2.OG	48,4	-
		3.OG	48,7	-
<b>IP 214 E3 - süd</b>				
	55	Gebietsnutzung: WA		
		EG	46,8	-
		1.OG	47,1	-
		2.OG	47,3	-
		3.OG	47,6	-
<b>IP 215 A10 - süd</b>				
	55	Gebietsnutzung: WA		
		EG	58,7	3,7
		1.OG	60,2	3,2
		2.OG	61,1	4,1
		3.OG	61,4	4,4
		4.OG	61,5	4,5

Fass	IRW tags dB(A)	Stock werk	Lr, Straßenbauarbeiten Tag dB(A)	dLr, Straßenbauarbeiten Tag dB(A)
<b>IP 216 B5 - ost</b>				
	55	Gebietsnutzung: WA		
		EG	49,2	-
		1.OG	49,6	-
		2.OG	50,3	-
		3.OG	50,7	-
<b>IP 217 A3 - west</b>				
	55	Gebietsnutzung: WA		
		EG	47,0	-
		1.OG	47,4	-
<b>IP 218 B2 - ost</b>				
	55	Gebietsnutzung: WA		
		EG	55,4	0,4
		1.OG	57,0	2,0
		2.OG	57,8	2,8
		3.OG	58,6	3,6
		4.OG	59,3	4,3
<b>IP 219 E2 - west</b>				
	55	Gebietsnutzung: WA		
		EG	46,3	-
		1.OG	46,6	-
		2.OG	46,8	-
		3.OG	47,1	-
<b>IP 220 A4 - ost</b>				
	55	Gebietsnutzung: WA		
		EG	48,2	-
		1.OG	48,5	-
<b>IP 221 B2 - süd</b>				
	55	Gebietsnutzung: WA		
		EG	59,8	4,8
		1.OG	61,0	4,0
		2.OG	61,6	4,6
		3.OG	61,7	4,7
		4.OG	61,7	4,7
<b>IP 222 E2 - ost</b>				
	55	Gebietsnutzung: WA		
		EG	44,8	-
		1.OG	45,0	-
		2.OG	45,2	-
		3.OG	45,4	-
<b>IP 223 A11 - ost</b>				
	55	Gebietsnutzung: WA		
		EG	71,7	11,7
		1.OG	71,2	11,2
		2.OG	70,5	10,5
		3.OG	69,7	9,7
		4.OG	69,0	9,0
<b>IP 224 E2 - süd</b>				
	55	Gebietsnutzung: WA		
		EG	44,5	-
		1.OG	44,7	-
		2.OG	44,9	-
		3.OG	45,1	-
<b>IP 225 B3 - nord</b>				
	55	Gebietsnutzung: WA		
		EG	58,2	3,2
		1.OG	59,3	4,3
		2.OG	60,1	3,1
		3.OG	60,3	3,3
		4.OG	60,4	3,4

Fass	IRW tags dB(A)	Stock werk	Lr, Straßenbauarbeiten Tag dB(A)	dLr, Straßenbauarbeiten Tag dB(A)
<b>IP 226 B3 - süd</b>				
Gebietsnutzung: WA				
	55	EG	52,4	-
		1.OG	52,9	-
		2.OG	53,4	-
		3.OG	53,9	-
		4.OG	54,4	-
<b>IP 227 A4 - süd</b>				
Gebietsnutzung: WA				
	55	EG	47,1	-
		1.OG	47,3	-
<b>IP 228 D2 - west</b>				
Gebietsnutzung: WA				
	55	EG	45,1	-
		1.OG	45,5	-
		2.OG	45,7	-
		3.OG	45,9	-
<b>IP 229 B3 - ost</b>				
Gebietsnutzung: WA				
	55	EG	52,4	-
		1.OG	53,5	-
		2.OG	54,1	-
		3.OG	54,6	-
		4.OG	55,2	0,2
<b>IP 230 E1 - west</b>				
Gebietsnutzung: WA				
	55	EG	43,5	-
		1.OG	43,7	-
		2.OG	43,9	-
		3.OG	44,1	-
		4.OG	44,2	-
<b>IP 231 E1 - ost</b>				
Gebietsnutzung: WA				
	55	EG	43,3	-
		1.OG	43,5	-
		2.OG	43,7	-
		3.OG	43,8	-
		4.OG	44,0	-
<b>IP 232 E1 - süd</b>				
Gebietsnutzung: WA				
	55	EG	42,0	-
		1.OG	42,2	-
		2.OG	42,3	-
		3.OG	42,5	-
		4.OG	42,6	-
<b>IP 233 D2 - ost</b>				
Gebietsnutzung: WA				
	55	EG	46,0	-
		1.OG	46,3	-
		2.OG	46,5	-
		3.OG	46,7	-
<b>IP 234 D2 - süd</b>				
Gebietsnutzung: WA				
	55	EG	45,9	-
		1.OG	46,0	-
		2.OG	44,7	-
		3.OG	44,9	-
<b>IP 235 D1 - süd</b>				
Gebietsnutzung: WA				
	55	EG	42,6	-
		1.OG	42,6	-
		2.OG	42,8	-
		3.OG	43,0	-

Fass	IRW tags dB(A)	Stock werk	Lr, Straßenbauarbeiten Tag dB(A)	dLr, Straßenbauarbeiten Tag dB(A)
<b>IP 236 D2 - nord</b>				
	55	Gebietsnutzung: WA		
		EG	47,8	-
		1.OG	48,1	-
		2.OG	48,4	-
		3.OG	48,7	-
<b>IP 237 D1 - west</b>				
	55	Gebietsnutzung: WA		
		EG	41,8	-
		1.OG	41,9	-
		2.OG	42,0	-
		3.OG	42,2	-
<b>IP 238 Heidelberger Straße 189</b>				
O	65	Gebietsnutzung: SO		
		EG	29,8	-
		1.OG	30,7	-
<b>IP 239 4084 (Kapelle)</b>				
N	55	EG	42,8	-
<b>IP 240 A4 - west</b>				
	55	Gebietsnutzung: WA		
		EG	46,7	-
		1.OG	46,9	-
<b>IP 241 4084 (Kapelle)</b>				
O	55	EG	42,6	-
<b>IP 242 4084 (Kapelle)</b>				
W	55	EG	37,6	-
<b>IP 243 D1 - nord</b>				
	55	Gebietsnutzung: WA		
		EG	42,8	-
		1.OG	42,8	-
		2.OG	43,0	-
		3.OG	43,2	-
<b>IP 244 A5 - nord</b>				
	55	Gebietsnutzung: WA		
		EG	47,8	-
		1.OG	48,0	-
		2.OG	48,2	-
		3.OG	48,4	-
<b>IP 245 4084 (Kapelle)</b>				
S	55	EG	23,5	-
<b>IP 246 D1 - ost</b>				
	55	Gebietsnutzung: WA		
		EG	43,6	-
		1.OG	43,6	-
		2.OG	43,8	-
		3.OG	44,1	-
<b>IP 247 A11 - süd</b>				
	55	Gebietsnutzung: WA		
		EG	60,8	3,8
		1.OG	62,3	5,3
		2.OG	62,9	5,9
		3.OG	63,0	6,0
		4.OG	62,9	5,9



Fass	IRW tags dB(A)	Stock werk	Lr, Straßenbauarbeiten Tag dB(A)	dLr, Straßenbauarbeiten Tag dB(A)
<b>IP 248 A11 - nord</b>				
Gebietsnutzung: WA				
	55	EG	60,4	3,4
		1.OG	62,1	5,1
		2.OG	62,7	5,7
		3.OG	62,9	5,9
		4.OG	62,9	5,9
<b>IP 249 A11 - west</b>				
Gebietsnutzung: WA				
	55	EG	57,5	2,5
		1.OG	58,6	3,6
		2.OG	59,6	4,6
		3.OG	60,4	3,4
		4.OG	60,7	3,7
<b>IP 250 A7 - ost</b>				
Gebietsnutzung: WA				
	55	EG	55,5	0,5
		1.OG	56,4	1,4
		2.OG	57,1	2,1
		3.OG	57,8	2,8
<b>IP 251 A7 - süd</b>				
Gebietsnutzung: WA				
	55	EG	52,3	-
		1.OG	53,0	-
		2.OG	53,6	-
		3.OG	54,1	-
<b>IP 252 A6 - süd</b>				
Gebietsnutzung: WA				
	55	EG	51,2	-
		1.OG	51,8	-
		2.OG	52,2	-
		3.OG	52,7	-
<b>IP 253 A7 - nord</b>				
Gebietsnutzung: WA				
	55	EG	52,3	-
		1.OG	52,9	-
		2.OG	53,4	-
		3.OG	53,9	-
<b>IP 254 A6 - west</b>				
Gebietsnutzung: WA				
	55	EG	48,8	-
		1.OG	49,3	-
		2.OG	49,7	-
		3.OG	50,1	-
<b>IP 255 A7 - west</b>				
Gebietsnutzung: WA				
	55	EG	50,4	-
		1.OG	50,9	-
		2.OG	51,4	-
		3.OG	51,8	-
<b>IP 256 C15 - ost</b>				
Gebietsnutzung: WA				
	55	EG	38,3	-
		1.OG	39,1	-
		2.OG	39,5	-
		3.OG	39,6	-
<b>IP 257 C15 - nord</b>				
Gebietsnutzung: WA				
	55	EG	38,6	-
		1.OG	39,6	-
		2.OG	39,7	-
		3.OG	39,9	-

Fass	IRW tags dB(A)	Stock werk	Lr, Straßenbauarbeiten Tag dB(A)	dLr, Straßenbauarbeiten Tag dB(A)
<b>IP 258 C15 - süd</b>		Gebietsnutzung: WA		
	55	EG	39,0	-
		1.OG	40,0	-
		2.OG	40,0	-
		3.OG	40,2	-
<b>IP 259 C15 - west</b>		Gebietsnutzung: WA		
	55	EG	39,2	-
		1.OG	40,1	-
		2.OG	40,2	-
		3.OG	40,4	-
<b>IP 260 Heidelberger Straße 146a</b>		Gebietsnutzung: WA		
W	55	EG	18,1	-
		1.OG	33,9	-
<b>IP 261 Buchenhorst 4</b>		Gebietsnutzung: WR		
N	50	EG	38,2	-
		1.OG	38,3	-
<b>IP 262 Buchenhorst 3</b>		Gebietsnutzung: WR		
W	50	EG	24,9	-
		1.OG	35,1	-
<b>IP 263 Buchenhorst 1</b>		Gebietsnutzung: WR		
N	50	EG	37,0	-
		1.OG	37,1	-
<b>IP 264 Buchenhorst 2</b>		Gebietsnutzung: WR		
N	50	EG	38,0	-
		1.OG	38,1	-
		2.OG	38,2	-
<b>IP 265 Buchenhorst 3</b>		Gebietsnutzung: WR		
N	50	EG	37,4	-
		1.OG	37,4	-
<b>IP 266 Bildungscampus - süd</b>		Gebietsnutzung: SOS		
	55	EG	31,1	-
		1.OG	38,4	-
		2.OG	44,6	-
		3.OG	44,8	-
<b>IP 267 Am Elfengrund 77</b>		Gebietsnutzung: WR		
N	50	EG	36,8	-
		1.OG	36,9	-
		2.OG	36,8	-
<b>IP 268 Am Elfengrund 84</b>		Gebietsnutzung: WR		
W	50	EG	21,0	-
		1.OG	21,5	-
		2.OG	25,3	-
		3.OG	36,1	-
<b>IP 269 Am Elfengrund 84</b>		Gebietsnutzung: WR		
N	50	EG	36,3	-
		1.OG	36,5	-
		2.OG	36,5	-
		3.OG	36,4	-

Fass	IRW tags dB(A)	Stock werk	Lr, Straßenbauarbeiten Tag dB(A)	dLr, Straßenbauarbeiten Tag dB(A)
<b>IP 270 Heidelberger Landstraße 2</b>		Gebietsnutzung: WR		
N	50	EG	35,1	-
		1.OG	35,2	-
		2.OG	35,4	-
<b>IP 271 Heidelberger Landstraße 2</b>		Gebietsnutzung: WR		
S	50	EG	32,2	-
		1.OG	34,6	-
		2.OG	36,0	-
<b>IP 272 Franklinstraße 36</b>		Gebietsnutzung: WA		
NO	55	EG	38,8	-
		1.OG	38,9	-
		2.OG	38,2	-
		3.OG	36,8	-
<b>IP 273 Heidelberger Landstraße 1</b>		Gebietsnutzung: WR		
N	50	EG	34,9	-
		1.OG	35,0	-
<b>IP 274 Heidelberger Landstraße 1</b>		Gebietsnutzung: WR		
O	50	EG	35,0	-
		1.OG	35,0	-
<b>IP 275 Heidelberger Landstraße 2</b>		Gebietsnutzung: WR		
W	50	EG	19,9	-
		1.OG	21,8	-
		2.OG	32,0	-
<b>IP 276 Franklinstraße 29</b>		Gebietsnutzung: WA		
NO	55	EG	36,7	-
		1.OG	36,8	-
		2.OG	36,8	-
		3.OG	36,8	-
<b>IP 277 Franklinstraße 29</b>		Gebietsnutzung: WA		
SO	55	EG	39,0	-
		1.OG	39,0	-
		2.OG	39,1	-
		3.OG	36,8	-
<b>IP 278 Franklinstraße 36</b>		Gebietsnutzung: WA		
SO	55	EG	38,8	-
		1.OG	39,1	-
		2.OG	39,1	-
		3.OG	39,1	-
<b>IP 279 Heidelberger Landstraße 2a</b>		Gebietsnutzung: WR		
W	50	EG	16,8	-
		1.OG	25,0	-
<b>IP 280 Franklinstraße 23</b>		Gebietsnutzung: WA		
SO	55	EG	38,9	-
		1.OG	38,9	-
		2.OG	38,9	-
<b>IP 281 Heidelberger Landstraße 3</b>		Gebietsnutzung: WR		
O	50	EG	34,7	-
		1.OG	34,8	-

Fass	IRW tags dB(A)	Stock werk	Lr, Straßenbauarbeiten Tag dB(A)	dLr, Straßenbauarbeiten Tag dB(A)
<b>IP 282 Heidelberger Landstraße 3</b> Gebietsnutzung: WR				
S	50	EG	17,0	-
		1.OG	22,6	-
<b>IP 283 Franklinstraße 37</b> Gebietsnutzung: WA				
	55	5.OG	38,7	-
		6.OG	37,0	-
		7.OG	37,1	-
		8.OG	37,2	-
		9.OG	37,3	-
		10.OG	37,4	-
		11.OG	37,5	-
		12.OG	37,6	-
		13.OG	37,8	-
		14.OG	37,9	-
		15.OG	38,0	-
		16.OG	38,1	-
<b>IP 284 Heidelberger Straße 5</b> Gebietsnutzung: WR				
O	50	EG	32,1	-
		1.OG	33,9	-
<b>IP 285 Franklinstraße 37</b> Gebietsnutzung: WA				
	55	1.OG	34,7	-
		2.OG	35,9	-
		3.OG	37,1	-
		4.OG	38,8	-
		5.OG	38,3	-
		6.OG	36,7	-
		7.OG	36,8	-
		8.OG	36,9	-
		9.OG	37,0	-
		10.OG	37,1	-
		11.OG	37,2	-
		12.OG	37,3	-
		13.OG	37,5	-
		14.OG	37,6	-
		15.OG	37,7	-
		16.OG	37,8	-
<b>IP 286 Heidelberger Landstraße 1</b> Gebietsnutzung: WR				
S	50	EG	16,9	-
		1.OG	24,6	-
<b>IP 287 Franklinstraße 23</b> Gebietsnutzung: WA				
SW	55	EG	35,0	-
		1.OG	35,0	-
		2.OG	35,4	-
<b>IP 288 Franklinstraße 23</b> Gebietsnutzung: WA				
NO	55	EG	36,7	-
		1.OG	36,7	-
		2.OG	36,8	-
<b>IP 289 Franklinstraße 15</b> Gebietsnutzung: WA				
SW	55	EG	35,1	-
		1.OG	36,0	-
		2.OG	36,5	-
		3.OG	36,1	-

Fass	IRW tags dB(A)	Stock werk	Lr, Straßenbauarbeiten Tag dB(A)	dLr, Straßenbauarbeiten Tag dB(A)
<b>IP 290 Franklinstraße 17</b> Gebietsnutzung: WA				
NO	55	EG	36,5	-
		1.OG	36,5	-
		2.OG	36,5	-
		3.OG	36,6	-
<b>IP 291 Franklinstraße 5</b> Gebietsnutzung: WA				
SO	55	EG	36,0	-
		1.OG	36,0	-
		2.OG	36,1	-
		3.OG	36,2	-
<b>IP 292 E5 - west</b> Gebietsnutzung: WA				
	55	EG	45,8	-
		1.OG	45,9	-
		2.OG	46,2	-
		3.OG	46,6	-
<b>IP 293 E6 - nord</b> Gebietsnutzung: WA				
	55	EG	45,4	-
		1.OG	45,5	-
		2.OG	45,7	-
		3.OG	46,1	-
<b>IP 294 Franklinstraße 17</b> Gebietsnutzung: WA				
SO	55	EG	38,7	-
		1.OG	38,7	-
		2.OG	38,7	-
		3.OG	36,6	-
<b>IP 295 E6 - süd</b> Gebietsnutzung: WA				
	55	EG	45,8	-
		1.OG	45,9	-
		2.OG	46,2	-
		3.OG	46,2	-
<b>IP 296 E6 - west</b> Gebietsnutzung: WA				
	55	EG	47,4	-
		1.OG	47,5	-
		2.OG	47,8	-
		3.OG	47,4	-
<b>IP 297 E6 - ost</b> Gebietsnutzung: WA				
	55	EG	44,1	-
		1.OG	44,3	-
		2.OG	44,2	-
		3.OG	44,4	-
<b>IP 298 Flachsbachweg 44</b> Gebietsnutzung: WR				
W	50	EG	26,9	-
		1.OG	28,1	-
		2.OG	29,3	-
		3.OG	30,3	-
<b>IP 299 Flachsbachweg 48</b> Gebietsnutzung: WR				
SW	50	EG	33,5	-
		1.OG	33,7	-
		2.OG	33,9	-

Fass	IRW tags dB(A)	Stock werk	Lr, Straßenbauarbeiten Tag dB(A)	dLr, Straßenbauarbeiten Tag dB(A)
<b>IP 300 Flachsbachweg 50</b> Gebietsnutzung: WR				
SW	50	EG	34,5	-
		1.OG	34,8	-
		2.OG	34,9	-
		3.OG	34,9	-
<b>IP 301 Flachsbachweg 62</b> Gebietsnutzung: WR				
SW	50	EG	35,7	-
		1.OG	36,7	-
		2.OG	34,5	-
<b>IP 302 Franklinstraße 3</b> Gebietsnutzung: WA				
SW	55	EG	20,4	-
		1.OG	20,4	-
		2.OG	21,6	-
		3.OG	26,8	-
<b>IP 303 Franklinstraße 5</b> Gebietsnutzung: WA				
NO	55	EG	36,0	-
		1.OG	36,0	-
		2.OG	36,1	-
		3.OG	36,2	-
<b>IP 304 Franklinstraße 9</b> Gebietsnutzung: WA				
SW	55	EG	34,3	-
		1.OG	35,1	-
		2.OG	36,1	-
		3.OG	34,7	-
<b>IP 305 Franklinstraße 11</b> Gebietsnutzung: WA				
SO	55	EG	38,5	-
		1.OG	38,5	-
		2.OG	38,5	-
		3.OG	36,3	-
<b>IP 306 Franklinstraße 11</b> Gebietsnutzung: WA				
NO	55	EG	36,3	-
		1.OG	36,3	-
		2.OG	36,4	-
		3.OG	36,3	-
<b>IP 307 Kinderhaus Bessungen der Andri</b> Gebietsnutzung: WA				
W	55	EG	25,3	-
<b>IP 308 Lichtenbergschule</b> Gebietsnutzung: SOS				
S	55	EG	23,5	-
		1.OG	24,3	-
<b>IP 309 Lichtenbergschule</b> Gebietsnutzung: SOS				
W	55	EG	24,1	-
		1.OG	37,1	-
<b>IP 310 Lichtenbergschule</b> Gebietsnutzung: SOS				
N	55	EG	18,4	-
		1.OG	23,0	-
<b>IP 311 Lichtenbergschule</b> Gebietsnutzung: SOS				
O	55	EG	26,3	-
		1.OG	31,7	-

Fass	IRW tags dB(A)	Stock werk	Lr, Straßenbauarbeiten Tag dB(A)	dLr, Straßenbauarbeiten Tag dB(A)
<b>IP 312 Heidelberger Landstraße 3</b> Gebietsnutzung: WR				
N	50	EG 1.OG	37,2 34,8	- -
<b>IP 313 Heidelberger Landstraße 4</b> Gebietsnutzung: WR				
S	50	EG 1.OG 2.OG	18,2 19,0 26,2	- - -
<b>IP 314 Heidelberger Landstraße 4</b> Gebietsnutzung: WR				
W	50	EG 1.OG 2.OG	19,2 20,1 25,6	- - -
<b>IP 315 Lichtenbergschule - Atrium</b> Gebietsnutzung: SOS				
N	55	EG 1.OG 2.OG 3.OG 4.OG	16,5 16,8 17,0 18,7 32,5	- - - - -
<b>IP 316 Lichtenbergschule - Atrium</b> Gebietsnutzung: SOS				
O	55	EG 1.OG 2.OG 3.OG 4.OG	35,8 37,8 36,0 36,1 36,2	- - - - -
<b>IP 317 Heidelberger Straße 150</b> Gebietsnutzung: ES				
N	60	EG	22,2	-
<b>IP 318 Heidelberger Straße 150</b> Gebietsnutzung: ES				
W	60	EG 1.OG	18,5 35,7	- -
<b>IP 319 Heidelberger Straße 150</b> Gebietsnutzung: ES				
S	60	EG	36,0	-
<b>IP 320 Heidelberger Landstraße 10</b> Gebietsnutzung: WR				
W	50	EG 1.OG	17,2 29,5	- -
<b>IP 321 Heidelberger Landstraße 8</b> Gebietsnutzung: WR				
W	50	EG 1.OG	17,9 27,1	- -
<b>IP 322 Heidelberger Straße 189A</b> Gebietsnutzung: SO				
O	65	EG 1.OG	30,7 31,7	- -
<b>IP 323 Heidelberger Landstraße 7</b> Gebietsnutzung: WR				
O	50	EG	32,2	-
<b>IP 324 Paul-Wagner-Straße 36</b> Gebietsnutzung: WR				
N	50	EG 1.OG 2.OG	14,5 16,4 28,4	- - -
<b>IP 325 Paul-Wagner-Straße 38</b> Gebietsnutzung: WR				
O	50	EG 1.OG 2.OG	31,6 32,4 33,6	- - -

Fass	IRW tags dB(A)	Stock werk	Lr, Straßenbauarbeiten Tag dB(A)	dLr, Straßenbauarbeiten Tag dB(A)
<b>IP 326 Heidelberger Landstraße 6a</b> Gebietsnutzung: WR				
W	50	EG	18,3	-
		1.OG	21,1	-
		2.OG	35,9	-
<b>IP 327 Paul-Wagner-Straße 39</b> Gebietsnutzung: WR				
O	50	EG	26,4	-
		1.OG	30,5	-
		2.OG	33,5	-
<b>IP 328 Heidelberger Landstraße 6</b> Gebietsnutzung: WR				
W	50	EG	29,6	-
		1.OG	36,7	-
<b>IP 329 Paul-Wagner-Straße 36</b> Gebietsnutzung: WR				
W	50	EG	34,0	-
		1.OG	34,4	-
		2.OG	34,4	-
<b>IP 330 Paul-Wagner-Straße 36</b> Gebietsnutzung: WR				
S	50	EG	34,0	-
		1.OG	34,3	-
		2.OG	34,5	-
<b>IP 331 Heidelberger Landstraße 6</b> Gebietsnutzung: WR				
N	50	EG	36,0	-
		1.OG	36,0	-
<b>IP 332 Heidelberger Straße 205</b> Gebietsnutzung: SO				
S	65	EG	33,4	-
		1.OG	33,4	-
		2.OG	33,5	-
		3.OG	33,5	-
<b>IP 333 Heidelberger Landstraße 4</b> Gebietsnutzung: WR				
N	50	EG	29,3	-
		1.OG	35,6	-
		2.OG	35,8	-
<b>IP 363 Ludwigshöhstraße 133</b> Gebietsnutzung: MI				
W	60	EG	30,8	-
		1.OG	39,3	-
<b>IP 364 Ludwigshöhstraße 135</b> Gebietsnutzung: MI				
W	60	EG	37,8	-
		1.OG	39,1	-
<b>IP 365 Ludwigshöhstraße 135</b> Gebietsnutzung: MI				
N	60	EG	22,3	-
		1.OG	39,8	-
<b>IP 366 Ludwigshöhstraße 135</b> Gebietsnutzung: MI				
O	60	EG	42,0	-
		1.OG	42,3	-
<b>IP 367 Ludwigshöhstraße 135</b> Gebietsnutzung: MI				
S	60	EG	39,3	-
		1.OG	39,9	-



Fass	IRW tags dB(A)	Stock werk	Lr, Straßenbauarbeiten Tag dB(A)	dLr, Straßenbauarbeiten Tag dB(A)
<b>IP 1</b>	<b>Ludwigshöhstraße 133</b>	Gebietsnutzung: MI		
S	60	EG	27,6	-
		1.OG	33,7	-
<b>IP 2</b>	<b>Ludwigshöhstraße 120</b>	Gebietsnutzung: SOS		
N	55	EG	12,8	-
		1.OG	17,8	-
<b>IP 3</b>	<b>Paul-Wagner-Straße 40</b>	Gebietsnutzung: WR		
O	50	EG	23,4	-
		1.OG	26,1	-
<b>IP 4</b>	<b>Ludwigshöhstraße 120</b>	Gebietsnutzung: SOS		
W	55	EG	32,5	-
		1.OG	32,6	-
<b>IP 5</b>	<b>Ludwigshöhstraße 131</b>	Gebietsnutzung: MI		
W	60	EG	34,0	-
<b>IP 6</b>	<b>Lichtenbergschule - Atrium</b>	Gebietsnutzung: SOS		
S	55	EG	25,5	-
		1.OG	30,5	-
		2.OG	33,3	-
		3.OG	33,3	-
		4.OG	33,4	-
<b>IP 8</b>	<b>Ludwigshöhstraße 131</b>	Gebietsnutzung: MI		
O	60	EG	34,0	-
<b>IP 9</b>	<b>Paul-Wagner-Straße 41</b>	Gebietsnutzung: WR		
O	50	EG	14,3	-
		1.OG	18,2	-
		2.OG	31,2	-
<b>IP 10</b>	<b>Paul-Wagner-Straße 27</b>	Gebietsnutzung: WA		
W	55	EG	25,2	-
		1.OG	28,0	-
		2.OG	30,8	-
<b>IP 11</b>	<b>MU2b - nord</b>	Gebietsnutzung: MU		
	60	EG	27,9	-
<b>IP 12</b>	<b>Ludwigshöhstraße 131</b>	Gebietsnutzung: MI		
N	60	EG	34,0	-
<b>IP 13</b>	<b>Ludwigshöhstraße 139</b>	Gebietsnutzung: MI		
O	60	EG	31,5	-
<b>IP 14</b>	<b>Ludwigshöhstraße 137</b>	Gebietsnutzung: MI		
S	60	EG	33,5	-
<b>IP 15</b>	<b>Paul-Wagner-Straße 31</b>	Gebietsnutzung: WA		
W	55	EG	27,6	-
		1.OG	29,5	-
<b>IP 16</b>	<b>Ludwigshöhstraße 137</b>	Gebietsnutzung: MI		
O	60	EG	24,4	-
<b>IP 17</b>	<b>MU2b - süd</b>	Gebietsnutzung: MU		
	60	EG	34,0	-
<b>IP 18</b>	<b>Ludwigshöhstraße 139</b>	Gebietsnutzung: MI		
S	60	EG	35,1	-

Fass	IRW tags dB(A)	Stock werk	Lr, Straßenbauarbeiten Tag dB(A)	dLr, Straßenbauarbeiten Tag dB(A)
<b>IP 19 MU2b - ost</b>		Gebietsnutzung: MU		
	60	EG	30,8	-
<b>IP 20 Ludwigshöhstraße 139</b>		Gebietsnutzung: MI		
W	60	EG	34,4	-
<b>IP 21 Ludwigshöhstraße 137A</b>		Gebietsnutzung: MI		
N	60	EG	34,2	-
<b>IP 22 Ludwigshöhstraße 131</b>		Gebietsnutzung: MI		
S	60	EG	34,0	-
<b>IP 23 Ludwigshöhstraße 133</b>		Gebietsnutzung: MI		
N	60	EG	30,3	-
		1.OG	30,7	-
<b>IP 24 Ludwigshöhstraße 137A</b>		Gebietsnutzung: MI		
O	60	EG	34,1	-
<b>IP 25 Paul-Wagner-Straße 46</b>		Gebietsnutzung: WR		
O	50	EG	23,9	-
		1.OG	27,4	-
W	60	EG	34,4	-
<b>IP 26 Paul-Wagner-Straße 44</b>		Gebietsnutzung: WR		
O	50	EG	14,6	-
		1.OG	19,2	-
S	60	EG	34,1	-
<b>IP 27 Paul-Wagner-Straße 42</b>		Gebietsnutzung: WR		
O	50	EG	16,0	-
		1.OG	18,2	-
		2.OG	21,9	-
<b>IP 28 Aßmuthweg 8</b>		Gebietsnutzung: WR		
S	50	EG	30,6	-
		1.OG	30,6	-
		2.OG	30,7	-
		3.OG	30,7	-
<b>IP 29 Lichtenbergschule - Verwaltung</b>		Gebietsnutzung: SOS		
O	55	EG	17,6	-
		1.OG	19,2	-
		2.OG	22,9	-
<b>IP 30 Aßmuthweg 11</b>		Gebietsnutzung: WR		
W	50	EG	31,3	-
		1.OG	31,4	-
<b>IP 32 Kindergarten an der Lichtenberg</b>		Gebietsnutzung: SOS		
S	55	EG	33,4	-
		1.OG	33,5	-
<b>IP 33 E5 - süd</b>		Gebietsnutzung: WA		
	55	EG	34,6	-
		1.OG	34,7	-
		2.OG	34,8	-
		3.OG	34,9	-
<b>IP 34 Jugendzentrum - ost</b>		Gebietsnutzung: Fr		
	60	EG	30,8	-
		1.OG	31,1	-

Fass	IRW tags dB(A)	Stock werk	Lr, Straßenbauarbeiten Tag dB(A)	dLr, Straßenbauarbeiten Tag dB(A)
<b>IP 35 Kindergarten an der Lichtenberg</b> Gebietsnutzung: SOS				
W	55	EG	34,9	-
		1.OG	35,6	-
<b>IP 36 Kindergarten an der Lichtenberg</b> Gebietsnutzung: SOS				
N	55	EG	14,0	-
		1.OG	19,4	-
<b>IP 37 Kindergarten an der Lichtenberg</b> Gebietsnutzung: SOS				
O	55	EG	21,9	-
		1.OG	24,2	-
<b>IP 38 E5 - ost</b> Gebietsnutzung: WA				
	55	EG	34,5	-
		1.OG	34,5	-
		2.OG	34,6	-
		3.OG	34,7	-
<b>IP 39 Jugendzentrum - süd</b> Gebietsnutzung: Fr				
	60	EG	31,1	-
		1.OG	31,4	-
<b>IP 40 E5 - nord</b> Gebietsnutzung: WA				
	55	EG	35,0	-
		1.OG	35,0	-
		2.OG	35,2	-
		3.OG	35,3	-
<b>IP 41 E4 - west</b> Gebietsnutzung: WA				
	55	EG	35,5	-
		1.OG	35,6	-
		2.OG	35,7	-
		3.OG	35,8	-
<b>IP 42 Jugendzentrum - west</b> Gebietsnutzung: Fr				
	60	EG	29,4	-
		1.OG	30,2	-
<b>IP 43 Lichtenbergschule - Verwaltung</b> Gebietsnutzung: SOS				
S	55	EG	19,7	-
		1.OG	22,4	-
		2.OG	25,3	-
<b>IP 44 Heinrich-Delp-Straße 290</b> Gebietsnutzung: WR				
N	50	EG	40,7	-
<b>IP 45 Heinrich-Delp-Straße 295</b> Gebietsnutzung: WR				
N	50	EG	38,2	-
		1.OG	38,4	-
<b>IP 46 Heidelberger Straße 148</b> Gebietsnutzung: WR				
W	50	EG	32,8	-
		1.OG	32,8	-
		2.OG	32,9	-
<b>IP 47 Prälat-Diehl-Straße 45</b> Gebietsnutzung: WA				
W	55	EG	24,6	-
	55	EG	23,2	-
	55	1.OG	30,0	-
	55	1.OG	17,3	-
		2.OG	22,6	-

Fass	IRW tags dB(A)	Stock werk	Lr, Straßenbauarbeiten Tag dB(A)	dLr, Straßenbauarbeiten Tag dB(A)
<b>IP 48 Lincoln-Siedlung</b> Gebietsnutzung: WA				
	55	1.OG	41,6	-
		2.OG	41,9	-
		3.OG	42,0	-
		4.OG	42,4	-
		5.OG	42,6	-
		6.OG	42,8	-
		7.OG	43,0	-
		8.OG	43,6	-
		9.OG	43,8	-
		10.OG	44,0	-
		11.OG	44,1	-
		12.OG	44,3	-
		13.OG	44,4	-
		14.OG	44,5	-
		15.OG	44,7	-
<b>IP 49 Jugendzentrum - nord</b> Gebietsnutzung: Fr				
	60	EG	28,9	-
		1.OG	29,9	-
<b>IP 50 Lincoln-Siedlung</b> Gebietsnutzung: WA				
	55	1.OG	43,0	-
		2.OG	43,2	-
		3.OG	43,4	-
		4.OG	43,9	-
		5.OG	44,0	-
		6.OG	42,5	-
		7.OG	42,7	-
		8.OG	43,2	-
		9.OG	43,4	-
		10.OG	43,6	-
		11.OG	43,7	-
		12.OG	43,9	-
		13.OG	44,0	-
		14.OG	44,1	-
		15.OG	44,3	-
0	50	EG	28,4	-
		1.OG	30,1	-
		2.OG	34,1	-
<b>IP 51 Paul-Wagner-Straße 45</b> Gebietsnutzung: WR				
0	50	EG	16,4	-
	65	EG	29,2	-
	50	1.OG	21,9	-
	65	1.OG	31,4	-
<b>IP 52 Heidelberger Straße 197</b> Gebietsnutzung: SO				
0	65	EG	32,9	-
		1.OG	32,9	-
		2.OG	32,9	-
		3.OG	33,1	-
<b>IP 53 Heidelberger Straße 199-201</b> Gebietsnutzung: SO				
S	65	EG	24,9	-
		1.OG	28,5	-
		2.OG	32,2	-
		3.OG	33,9	-

Fass	IRW tags dB(A)	Stock werk	Lr, Straßenbauarbeiten Tag dB(A)	dLr, Straßenbauarbeiten Tag dB(A)
<b>IP 54 Heidelberg Straße 203</b> Gebietsnutzung: SO				
0	65	EG	33,7	-
		1.OG	33,8	-
		2.OG	33,8	-
		3.OG	34,0	-
<b>IP 55 Lincoln-Siedlung</b> Gebietsnutzung: WA				
	55	1.OG	32,5	-
		2.OG	35,6	-
		3.OG	36,2	-
<b>IP 56 Lincoln-Siedlung</b> Gebietsnutzung: WA				
	55	5.OG	40,7	-
		6.OG	42,1	-
		7.OG	42,2	-
		8.OG	42,5	-
		9.OG	43,4	-
		10.OG	43,5	-
		11.OG	43,7	-
		12.OG	43,8	-
		13.OG	44,0	-
		14.OG	44,1	-
		15.OG	44,2	-
<b>IP 57 Lincoln-Siedlung</b> Gebietsnutzung: WA				
	55	3.OG	33,7	-
<b>IP 58 Lincoln-Siedlung</b> Gebietsnutzung: WA				
	55	1.OG	35,1	-
		2.OG	35,3	-
<b>IP 59 Ludwigshöhstraße 81</b> Gebietsnutzung: WR				
0	50	EG	14,2	-
		1.OG	18,5	-
<b>IP 60 Ludwigshöhstraße 83</b> Gebietsnutzung: WR				
0	50	EG	14,4	-
		1.OG	17,9	-
		2.OG	28,8	-
<b>IP 61 Lincoln-Siedlung</b> Gebietsnutzung: WA				
	55	1.OG	34,5	-
		2.OG	34,8	-
		3.OG	35,0	-
W	55	EG	30,2	-
		1.OG	31,5	-
<b>IP 62 C8 - süd</b> Gebietsnutzung: WA				
	55	EG	31,3	-
		1.OG	31,4	-
		2.OG	31,5	-
		3.OG	31,6	-
W	55	EG	29,1	-
		1.OG	30,6	-
		2.OG	32,2	-

Fass	IRW tags dB(A)	Stockwerk	Lr, Straßenbauarbeiten Tag dB(A)	dLr, Straßenbauarbeiten Tag dB(A)
<b>IP 63 C7 - west</b> Gebietsnutzung: WA				
	55	EG	35,3	-
		1.OG	36,7	-
		2.OG	37,7	-
		3.OG	37,9	-
W	55	EG	20,4	-
		1.OG	32,4	-
<b>IP 64 Ludwigshöhstraße 85</b> Gebietsnutzung: WR				
O	50	EG	16,1	-
		1.OG	19,4	-
		2.OG	33,4	-
W	55	EG	19,8	-
		1.OG	30,2	-
<b>IP 65 Ludwigshöhstraße 87</b> Gebietsnutzung: WR				
O	50	EG	15,8	-
		1.OG	18,7	-
		2.OG	26,9	-
W	55	EG	32,3	-
<b>IP 66 Ludwigshöhstraße 89</b> Gebietsnutzung: WR				
O	50	EG	16,0	-
		1.OG	19,8	-
<b>IP 67 Heidelberger Straße 191</b> Gebietsnutzung: SO				
O	65	EG	30,1	-
<b>IP 68 Ludwigshöhstraße 91</b> Gebietsnutzung: WR				
O	50	EG	18,4	-
		1.OG	20,0	-
		2.OG	29,1	-
<b>IP 69 Buchenhorst 6</b> Gebietsnutzung: WR				
N	50	EG	41,3	-
		1.OG	41,4	-
<b>IP 70 Heidelberger Straße 193</b> Gebietsnutzung: SO				
O	65	EG	26,7	-
		1.OG	28,6	-
<b>IP 71 C8 - ost</b> Gebietsnutzung: WA				
	55	EG	30,9	-
		1.OG	31,0	-
		2.OG	31,1	-
		3.OG	31,1	-
<b>IP 72 C1 - süd</b> Gebietsnutzung: WA				
	55	EG	25,7	-
		1.OG	26,8	-
		2.OG	29,2	-
		3.OG	31,9	-
<b>IP 73 C8 - nord</b> Gebietsnutzung: WA				
	55	EG	31,0	-
		1.OG	31,1	-
		2.OG	31,1	-
		3.OG	31,2	-

Fass	IRW tags dB(A)	Stock werk	Lr, Straßenbauarbeiten Tag dB(A)	dLr, Straßenbauarbeiten Tag dB(A)
<b>IP 74 C1 - nord</b> Gebietsnutzung: WA				
	55	EG	32,7	-
		1.OG	32,9	-
		2.OG	33,1	-
		3.OG	33,2	-
<b>IP 75 C9 - west</b> Gebietsnutzung: WA				
	55	EG	31,7	-
		1.OG	32,0	-
		2.OG	32,2	-
		3.OG	32,3	-
<b>IP 76 C8 - west</b> Gebietsnutzung: WA				
	55	EG	31,2	-
		1.OG	31,3	-
		2.OG	31,4	-
		3.OG	31,5	-
<b>IP 77 C9 - süd</b> Gebietsnutzung: WA				
	55	EG	31,8	-
		1.OG	32,1	-
		2.OG	32,2	-
		3.OG	32,3	-
<b>IP 78 C1 - ost</b> Gebietsnutzung: WA				
	55	EG	25,4	-
		1.OG	27,1	-
		2.OG	29,7	-
		3.OG	32,0	-
<b>IP 79 Ludwigshöhstraße 91</b> Gebietsnutzung: WR				
S	50	EG	20,0	-
		1.OG	26,9	-
		2.OG	29,2	-
<b>IP 80 Ludwigshöhstraße 98</b> Gebietsnutzung: WA				
W	55	EG	28,0	-
		1.OG	30,0	-
<b>IP 81 Ludwigshöhstraße 102</b> Gebietsnutzung: WA				
W	55	EG	28,1	-
		1.OG	29,5	-
<b>IP 82 C13 - west</b> Gebietsnutzung: WA				
	55	EG	31,2	-
		1.OG	31,5	-
		2.OG	31,6	-
		3.OG	31,7	-
<b>IP 83 4001</b> Gebietsnutzung: SOS				
S	55	EG	36,7	-
<b>IP 84 Ludwigshöhstraße 110</b> Gebietsnutzung: WR				
S	50	EG	31,2	-
		1.OG	31,5	-
<b>IP 85 C13 - nord</b> Gebietsnutzung: WA				
	55	EG	30,9	-
		1.OG	31,1	-
		2.OG	31,1	-
		3.OG	31,2	-

Fass	IRW tags dB(A)	Stock werk	Lr, Straßenbauarbeiten Tag dB(A)	dLr, Straßenbauarbeiten Tag dB(A)
<b>IP 86 C9 - nord</b> Gebietsnutzung: WA				
	55	EG	31,5	-
		1.OG	31,6	-
		2.OG	31,6	-
		3.OG	31,7	-
<b>IP 87 C10 - nord</b> Gebietsnutzung: WA				
	55	EG	31,9	-
		1.OG	32,3	-
		2.OG	32,5	-
		3.OG	32,6	-
		4.OG	32,8	-
<b>IP 88 C9 - ost</b> Gebietsnutzung: WA				
	55	EG	31,5	-
		1.OG	31,6	-
		2.OG	31,7	-
		3.OG	31,7	-
<b>IP 89 Bestandsgebäude MU4</b> Gebietsnutzung: MU				
O	60	EG	47,2	-
		1.OG	47,9	-
		2.OG	47,9	-
<b>IP 90 C10 - west</b> Gebietsnutzung: WA				
	55	EG	32,4	-
		1.OG	33,1	-
		2.OG	33,5	-
		3.OG	33,7	-
		4.OG	33,8	-
<b>IP 91 Ludwigshöhstraße 110</b> Gebietsnutzung: WR				
W	50	EG	31,5	-
		1.OG	31,6	-
<b>IP 92 Ludwigshöhstraße 120</b> Gebietsnutzung: SOS				
S	55	EG	31,5	-
		1.OG	31,9	-
<b>IP 93 Ludwigshöhstraße 120</b> Gebietsnutzung: SOS				
O	55	EG	18,8	-
		1.OG	20,7	-
<b>IP 94 4001</b> Gebietsnutzung: SOS				
O	55	EG	30,4	-
<b>IP 95 C13 - süd</b> Gebietsnutzung: WA				
	55	EG	31,5	-
		1.OG	31,6	-
		2.OG	31,7	-
		3.OG	31,7	-
<b>IP 96 C13 - ost</b> Gebietsnutzung: WA				
	55	EG	30,9	-
		1.OG	31,1	-
		2.OG	31,2	-
		3.OG	31,3	-
<b>IP 97 4001</b> Gebietsnutzung: SOS				
N	55	EG	15,0	-



Fass	IRW tags dB(A)	Stock werk	Lr, Straßenbauarbeiten Tag dB(A)	dLr, Straßenbauarbeiten Tag dB(A)
<b>IP 98 C3 - west</b> Gebietsnutzung: WA				
	55	EG	24,6	-
		1.OG	26,6	-
		2.OG	29,5	-
		3.OG	31,8	-
<b>IP 99 C4 - süd</b> Gebietsnutzung: WA				
	55	EG	31,3	-
		1.OG	31,6	-
		2.OG	31,7	-
		3.OG	31,8	-
<b>IP 100 C10 - ost</b> Gebietsnutzung: WA				
	55	EG	32,2	-
		1.OG	32,4	-
		2.OG	32,5	-
		3.OG	32,6	-
		4.OG	32,7	-
<b>IP 101 C14 - nord</b> Gebietsnutzung: WA				
	55	EG	31,6	-
		1.OG	31,7	-
		2.OG	31,8	-
		3.OG	31,9	-
		4.OG	31,9	-
<b>IP 102 C10 - süd</b> Gebietsnutzung: WA				
	55	EG	32,6	-
		1.OG	32,8	-
		2.OG	33,2	-
		3.OG	33,3	-
		4.OG	33,5	-
<b>IP 103 C14 - west</b> Gebietsnutzung: WA				
	55	EG	31,9	-
		1.OG	32,1	-
		2.OG	32,3	-
		3.OG	32,4	-
		4.OG	32,5	-
<b>IP 104 C4 - nord</b> Gebietsnutzung: WA				
	55	EG	31,4	-
		1.OG	31,7	-
		2.OG	31,7	-
		3.OG	31,8	-
<b>IP 105 C4 - ost</b> Gebietsnutzung: WA				
	55	EG	31,2	-
		1.OG	31,4	-
		2.OG	31,5	-
		3.OG	31,6	-
<b>IP 106 4001</b> Gebietsnutzung: SOS				
W	55	EG	33,2	-
<b>IP 107 Bildungscampus - nord</b> Gebietsnutzung: SOS				
	55	EG	25,0	-
		1.OG	27,5	-
		2.OG	30,7	-
		3.OG	32,8	-

Fass	IRW tags dB(A)	Stock werk	Lr, Straßenbauarbeiten Tag dB(A)	dLr, Straßenbauarbeiten Tag dB(A)
<b>IP 108 Bildungscampus - ost</b>		Gebietsnutzung: SOS		
	55	EG	31,4	-
		1.OG	33,1	-
		2.OG	34,2	-
		3.OG	34,5	-
<b>IP 109 B5 - west</b>		Gebietsnutzung: WA		
	55	EG	36,3	-
		1.OG	36,5	-
		2.OG	36,8	-
		3.OG	36,9	-
<b>IP 110 Bestandsgebäude MU3</b>		Gebietsnutzung: MU		
S	60	EG	37,5	-
		1.OG	38,5	-
<b>IP 111 C14 - süd</b>		Gebietsnutzung: WA		
	55	EG	31,7	-
		1.OG	32,0	-
		2.OG	32,1	-
		3.OG	32,3	-
		4.OG	32,3	-
<b>IP 112 C14 - ost</b>		Gebietsnutzung: WA		
	55	EG	31,6	-
		1.OG	31,7	-
		2.OG	31,8	-
		3.OG	31,9	-
		4.OG	32,0	-
<b>IP 113 Bestandsgebäude MU1</b>		Gebietsnutzung: MU		
S	60	EG	42,0	-
		1.OG	43,3	-
<b>IP 114 C4 - west</b>		Gebietsnutzung: WA		
	55	EG	29,2	-
		1.OG	30,4	-
		2.OG	31,4	-
		3.OG	31,7	-
<b>IP 115 C5 - süd</b>		Gebietsnutzung: WA		
	55	EG	32,1	-
		1.OG	32,5	-
		2.OG	32,7	-
		3.OG	32,8	-
<b>IP 116 C1 - west</b>		Gebietsnutzung: WA		
	55	EG	32,9	-
		1.OG	33,0	-
		2.OG	33,2	-
		3.OG	33,3	-
<b>IP 117 C11 - west</b>		Gebietsnutzung: WA		
	55	EG	33,0	-
		1.OG	33,6	-
		2.OG	33,9	-
		3.OG	34,2	-

Fass	IRW tags dB(A)	Stock werk	Lr, Straßenbauarbeiten Tag dB(A)	dLr, Straßenbauarbeiten Tag dB(A)
<b>IP 118 C5 - nord</b>				
	55	Gebietsnutzung: WA		
		EG	31,5	-
		1.OG	31,9	-
		2.OG	32,0	-
		3.OG	32,1	-
<b>IP 119 C11 - nord</b>				
	55	Gebietsnutzung: WA		
		EG	32,5	-
		1.OG	32,9	-
		2.OG	33,1	-
		3.OG	33,3	-
<b>IP 120 C2 - süd</b>				
	55	Gebietsnutzung: WA		
		EG	26,4	-
		1.OG	28,6	-
		2.OG	30,9	-
		3.OG	32,0	-
<b>IP 121 C5 - ost</b>				
	55	Gebietsnutzung: WA		
		EG	31,7	-
		1.OG	32,0	-
		2.OG	32,2	-
		3.OG	32,3	-
<b>IP 122 C5 - west</b>				
	55	Gebietsnutzung: WA		
		EG	31,7	-
		1.OG	31,9	-
		2.OG	32,3	-
		3.OG	32,4	-
<b>IP 123 4017B</b>				
O	60	Gebietsnutzung: ES		
		EG	13,9	-
<b>IP 124 Bestandsgebäude MU1</b>				
O	60	Gebietsnutzung: MU		
		EG	22,7	-
		1.OG	27,5	-
<b>IP 125 Bestandsgebäude MU1</b>				
N	60	Gebietsnutzung: MU		
		EG	19,5	-
		1.OG	25,7	-
<b>IP 126 C11 - süd</b>				
	55	Gebietsnutzung: WA		
		EG	32,3	-
		1.OG	32,9	-
		2.OG	33,1	-
		3.OG	33,4	-
<b>IP 127 C11 - ost</b>				
	55	Gebietsnutzung: WA		
		EG	32,1	-
		1.OG	32,5	-
		2.OG	32,6	-
		3.OG	32,8	-
<b>IP 128 C2 - nord</b>				
	55	Gebietsnutzung: WA		
		EG	31,7	-
		1.OG	31,8	-
		2.OG	32,1	-
		3.OG	32,2	-

Fass	IRW tags dB(A)	Stock werk	Lr, Straßenbauarbeiten Tag dB(A)	dLr, Straßenbauarbeiten Tag dB(A)
<b>IP 129 C6 - süd</b>				
	55	Gebietsnutzung: WA		
		EG	34,3	-
		1.OG	35,1	-
		2.OG	35,5	-
		3.OG	35,8	-
<b>IP 130 C6 - nord</b>				
	55	Gebietsnutzung: WA		
		EG	34,1	-
		1.OG	34,5	-
		2.OG	34,8	-
		3.OG	35,1	-
<b>IP 131 4017B</b>				
S	60	Gebietsnutzung: ES		
		EG	31,0	-
<b>IP 132 C12 - nord</b>				
	55	Gebietsnutzung: WA		
		EG	30,6	-
		1.OG	30,7	-
		2.OG	30,7	-
		3.OG	30,8	-
<b>IP 133 4017B</b>				
N	60	Gebietsnutzung: ES		
		EG	14,4	-
<b>IP 134 C12 - west</b>				
	55	Gebietsnutzung: WA		
		EG	30,9	-
		1.OG	30,9	-
		2.OG	31,0	-
		3.OG	31,0	-
<b>IP 135 C2 - ost</b>				
	55	Gebietsnutzung: WA		
		EG	28,2	-
		1.OG	29,7	-
		2.OG	31,0	-
		3.OG	31,6	-
<b>IP 136 C2 - west</b>				
	55	Gebietsnutzung: WA		
		EG	32,5	-
		1.OG	32,6	-
		2.OG	32,8	-
		3.OG	32,9	-
<b>IP 137 C6 - ost</b>				
	55	Gebietsnutzung: WA		
		EG	33,1	-
		1.OG	33,8	-
		2.OG	34,3	-
		3.OG	34,6	-
<b>IP 138 4017B</b>				
W	60	Gebietsnutzung: ES		
		EG	31,0	-
<b>IP 139 C12 - ost</b>				
	55	Gebietsnutzung: WA		
		EG	30,6	-
		1.OG	30,6	-
		2.OG	30,7	-
		3.OG	30,7	-
<b>IP 140 C3 - süd</b>				
	55	Gebietsnutzung: WA		
		EG	29,6	-
		1.OG	31,0	-
		2.OG	32,5	-
		3.OG	33,2	-

Fass	IRW tags dB(A)	Stock werk	Lr, Straßenbauarbeiten Tag dB(A)	dLr, Straßenbauarbeiten Tag dB(A)
<b>IP 141 C12 - süd</b> Gebietsnutzung: WA				
	55	EG	30,8	-
		1.OG	30,9	-
		2.OG	31,0	-
		3.OG	31,0	-
<b>IP 142 C3 - nord</b> Gebietsnutzung: WA				
	55	EG	26,9	-
		1.OG	29,0	-
		2.OG	31,1	-
		3.OG	32,2	-
<b>IP 143 C7 - süd</b> Gebietsnutzung: WA				
	55	EG	32,8	-
		1.OG	34,2	-
		2.OG	35,2	-
		3.OG	35,7	-
<b>IP 144 C6 - west</b> Gebietsnutzung: WA				
	55	EG	34,4	-
		1.OG	35,4	-
		2.OG	35,8	-
		3.OG	36,1	-
<b>IP 145 C7 - nord</b> Gebietsnutzung: WA				
	55	EG	33,9	-
		1.OG	34,9	-
		2.OG	35,6	-
		3.OG	36,0	-
<b>IP 146 C3 - ost</b> Gebietsnutzung: WA				
	55	EG	32,1	-
		1.OG	32,3	-
		2.OG	32,7	-
		3.OG	32,9	-
<b>IP 147 C7 - ost</b> Gebietsnutzung: WA				
	55	EG	33,1	-
		1.OG	33,5	-
		2.OG	34,2	-
		3.OG	34,5	-
<b>IP 148 Bestandsgebäude MU1</b> Gebietsnutzung: MU				
W	60	EG	38,9	-
		1.OG	40,5	-
<b>IP 149 Ludwigshöhstraße 133</b> Gebietsnutzung: MI				
O	60	EG	23,4	-
		1.OG	26,3	-
<b>IP 150 Bestandsgebäude MU4</b> Gebietsnutzung: MU				
W	60	EG	34,8	-
		1.OG	34,8	-
		2.OG	36,1	-
<b>IP 151 Bestandsgebäude MU4</b> Gebietsnutzung: MU				
N	60	EG	32,1	-
		1.OG	33,4	-
		2.OG	37,2	-

Fass	IRW tags dB(A)	Stock werk	Lr, Straßenbauarbeiten Tag dB(A)	dLr, Straßenbauarbeiten Tag dB(A)
<b>IP 152 Bestandsgebäude MU2a</b> Gebietsnutzung: MU				
W	60	EG	41,7	-
		1.OG	42,6	-
		2.OG	43,3	-
<b>IP 153 Ludwigshöhstraße 137</b> Gebietsnutzung: MI				
W	60	EG	34,0	-
<b>IP 154 Bestandsgebäude MU2a</b> Gebietsnutzung: MU				
N	60	EG	33,9	-
		1.OG	35,0	-
		2.OG	36,8	-
<b>IP 155 Ludwigshöhstraße 137</b> Gebietsnutzung: MI				
N	60	EG	20,8	-
<b>IP 156 Bestandsgebäude MU2a</b> Gebietsnutzung: MU				
S	60	EG	33,5	-
		1.OG	35,5	-
		2.OG	37,2	-
<b>IP 157 E4 - nord</b> Gebietsnutzung: WA				
	55	EG	35,2	-
		1.OG	35,3	-
		2.OG	35,5	-
		3.OG	35,6	-
<b>IP 158 E4 - süd</b> Gebietsnutzung: WA				
	55	EG	35,3	-
		1.OG	35,5	-
		2.OG	35,6	-
		3.OG	35,7	-
<b>IP 159 E4 - ost</b> Gebietsnutzung: WA				
	55	EG	35,1	-
		1.OG	35,3	-
		2.OG	35,4	-
		3.OG	35,5	-
<b>IP 160 Bestandsgebäude MU2a</b> Gebietsnutzung: MU				
O	60	EG	19,7	-
		1.OG	21,3	-
		2.OG	34,0	-
W	55	EG	29,1	-
		1.OG	29,9	-
<b>IP 161 Bestandsgebäude MU3</b> Gebietsnutzung: MU				
N	60	EG	41,4	-
		1.OG	42,7	-
<b>IP 162 B3 - west</b> Gebietsnutzung: WA				
	55	EG	37,7	-
		1.OG	37,8	-
		2.OG	37,9	-
		3.OG	38,1	-
		4.OG	38,2	-
<b>IP 163 B4 - nord</b> Gebietsnutzung: WA				
	55	EG	38,2	-
		1.OG	38,5	-
		2.OG	38,0	-
		3.OG	38,3	-

Fass	IRW tags dB(A)	Stock werk	Lr, Straßenbauarbeiten Tag dB(A)	dLr, Straßenbauarbeiten Tag dB(A)
<b>IP 164 Bestandsgebäude MU3</b> Gebietsnutzung: MU				
W	60	EG	50,2	-
		1.OG	49,8	-
<b>IP 165 Bestandsgebäude MU4</b> Gebietsnutzung: MU				
S	60	EG	44,6	-
		1.OG	45,3	-
		2.OG	45,4	-
<b>IP 166 Bestandsgebäude MU3</b> Gebietsnutzung: MU				
O	60	EG	26,1	-
		1.OG	29,8	-
<b>IP 167 Aßmuthweg 14</b> Gebietsnutzung: WR				
W	50	EG	31,2	-
		1.OG	31,2	-
<b>IP 168 A12 - nord</b> Gebietsnutzung: WA				
	55	EG	38,3	-
		1.OG	38,5	-
		2.OG	38,6	-
		3.OG	38,7	-
		4.OG	38,8	-
<b>IP 169 A12 - ost</b> Gebietsnutzung: WA				
	55	EG	38,2	-
		1.OG	38,4	-
		2.OG	38,5	-
		3.OG	38,6	-
		4.OG	38,7	-
<b>IP 170 A12 - west</b> Gebietsnutzung: WA				
	55	EG	39,1	-
		1.OG	39,2	-
		2.OG	39,3	-
		3.OG	39,4	-
		4.OG	39,5	-
<b>IP 171 A8 - nord</b> Gebietsnutzung: WA				
	55	EG	39,4	-
		1.OG	39,5	-
		2.OG	39,7	-
		3.OG	39,8	-
<b>IP 172 A8 - ost</b> Gebietsnutzung: WA				
	55	EG	39,1	-
		1.OG	39,2	-
		2.OG	39,3	-
		3.OG	39,4	-
<b>IP 173 A12 - süd</b> Gebietsnutzung: WA				
	55	EG	38,9	-
		1.OG	39,1	-
		2.OG	39,2	-
		3.OG	39,3	-
		4.OG	39,4	-
<b>IP 174 A1 - nord</b> Gebietsnutzung: WA				
	55	EG	37,1	-
		1.OG	37,1	-
		2.OG	37,3	-
		3.OG	37,5	-

Fass	IRW tags dB(A)	Stock werk	Lr, Straßenbauarbeiten Tag dB(A)	dLr, Straßenbauarbeiten Tag dB(A)
<b>IP 175 A8 - west</b>				
	55	Gebietsnutzung: WA		
		EG	39,9	-
		1.OG	40,1	-
		2.OG	40,2	-
		3.OG	40,3	-
<b>IP 176 A1 - ost</b>				
	55	Gebietsnutzung: WA		
		EG	37,2	-
		1.OG	37,3	-
		2.OG	37,5	-
		3.OG	37,6	-
<b>IP 177 A8 - süd</b>				
	55	Gebietsnutzung: WA		
		EG	39,6	-
		1.OG	39,7	-
		2.OG	39,9	-
		3.OG	40,0	-
<b>IP 178 A1 - west</b>				
	55	Gebietsnutzung: WA		
		EG	37,4	-
		1.OG	37,4	-
		2.OG	37,6	-
		3.OG	37,7	-
<b>IP 179 A2 - nord</b>				
	55	Gebietsnutzung: WA		
		EG	37,6	-
		1.OG	37,7	-
<b>IP 180 A1 - süd</b>				
	55	Gebietsnutzung: WA		
		EG	37,4	-
		1.OG	37,5	-
		2.OG	37,6	-
		3.OG	37,8	-
<b>IP 181 A9 - nord</b>				
	55	Gebietsnutzung: WA		
		EG	38,2	-
		1.OG	39,0	-
		2.OG	39,5	-
		3.OG	40,1	-
<b>IP 182 A5 - ost</b>				
	55	Gebietsnutzung: WA		
		EG	37,4	-
		1.OG	37,9	-
		2.OG	38,2	-
		3.OG	38,5	-
<b>IP 183 A5 - süd</b>				
	55	Gebietsnutzung: WA		
		EG	37,2	-
		1.OG	37,4	-
		2.OG	37,6	-
		3.OG	37,8	-
<b>IP 184 A9 - ost</b>				
	55	Gebietsnutzung: WA		
		EG	40,6	-
		1.OG	41,5	-
		2.OG	42,4	-
		3.OG	42,9	-



Fass	IRW tags dB(A)	Stock werk	Lr, Straßenbauarbeiten Tag dB(A)	dLr, Straßenbauarbeiten Tag dB(A)
<b>IP 185 A9 - west</b>				
Gebietsnutzung: WA				
	55	EG	37,8	-
		1.OG	38,2	-
		2.OG	38,6	-
		3.OG	39,0	-
<b>IP 186 A2 - ost</b>				
Gebietsnutzung: WA				
	55	EG	37,8	-
		1.OG	37,8	-
<b>IP 187 A3 - nord</b>				
Gebietsnutzung: WA				
	55	EG	38,6	-
		1.OG	38,6	-
<b>IP 188 B1 - nord</b>				
Gebietsnutzung: WA				
	55	EG	44,8	-
		1.OG	45,5	-
		2.OG	45,5	-
		3.OG	45,4	-
		4.OG	45,2	-
<b>IP 189 B1 - süd</b>				
Gebietsnutzung: WA				
	55	EG	37,8	-
		1.OG	38,2	-
		2.OG	38,8	-
		3.OG	39,3	-
		4.OG	39,7	-
<b>IP 190 B4 - süd</b>				
Gebietsnutzung: WA				
	55	EG	36,1	-
		1.OG	36,3	-
		2.OG	36,8	-
		3.OG	37,1	-
<b>IP 191 A5 - west</b>				
Gebietsnutzung: WA				
	55	EG	37,2	-
		1.OG	37,2	-
		2.OG	37,4	-
		3.OG	37,5	-
<b>IP 192 A9 - süd</b>				
Gebietsnutzung: WA				
	55	EG	38,9	-
		1.OG	39,5	-
		2.OG	40,0	-
		3.OG	40,6	-
<b>IP 193 A2 - süd</b>				
Gebietsnutzung: WA				
	55	EG	38,3	-
		1.OG	38,4	-
<b>IP 194 B1 - ost</b>				
Gebietsnutzung: WA				
	55	EG	38,2	-
		1.OG	38,8	-
		2.OG	39,7	-
		3.OG	40,3	-
		4.OG	40,7	-
<b>IP 195 A6 - nord</b>				
Gebietsnutzung: WA				
	55	EG	37,3	-
		1.OG	37,6	-
		2.OG	37,7	-
		3.OG	37,9	-

Fass	IRW tags dB(A)	Stock werk	Lr, Straßenbauarbeiten Tag dB(A)	dLr, Straßenbauarbeiten Tag dB(A)
<b>IP 196 B4 - ost</b>				
	55	Gebietsnutzung: WA		
		EG	36,1	-
		1.OG	36,4	-
		2.OG	36,8	-
		3.OG	37,0	-
<b>IP 197 A3 - ost</b>				
	55	Gebietsnutzung: WA		
		EG	39,0	-
		1.OG	39,2	-
<b>IP 198 A10 - nord</b>				
	55	Gebietsnutzung: WA		
		EG	39,3	-
		1.OG	39,9	-
		2.OG	40,5	-
		3.OG	41,1	-
		4.OG	41,5	-
<b>IP 199 E3 - nord</b>				
	55	Gebietsnutzung: WA		
		EG	36,2	-
		1.OG	36,3	-
		2.OG	36,4	-
		3.OG	36,5	-
<b>IP 200 B2</b>				
	55	Gebietsnutzung: WA		
		EG	37,5	-
		1.OG	37,6	-
		2.OG	37,8	-
		3.OG	37,9	-
		4.OG	38,1	-
<b>IP 201 B4 - west</b>				
	55	Gebietsnutzung: WA		
		EG	37,2	-
		1.OG	37,7	-
		2.OG	38,5	-
		3.OG	39,0	-
<b>IP 202 A6 - ost</b>				
	55	Gebietsnutzung: WA		
		EG	37,8	-
		1.OG	38,1	-
		2.OG	38,3	-
		3.OG	38,5	-
<b>IP 203 E3 - west</b>				
	55	Gebietsnutzung: WA		
		EG	37,0	-
		1.OG	37,1	-
		2.OG	37,2	-
		3.OG	37,3	-
<b>IP 204 E3 - ost</b>				
	55	Gebietsnutzung: WA		
		EG	36,6	-
		1.OG	36,7	-
		2.OG	36,8	-
		3.OG	36,9	-
<b>IP 205 A10 - ost</b>				
	55	Gebietsnutzung: WA		
		EG	40,1	-
		1.OG	40,7	-
		2.OG	41,3	-
		3.OG	41,9	-
		4.OG	42,0	-

Fass	IRW tags dB(A)	Stock werk	Lr, Straßenbauarbeiten Tag dB(A)	dLr, Straßenbauarbeiten Tag dB(A)
<b>IP 206 A10 - west</b>				
	55	Gebietsnutzung: WA		
		EG	38,1	-
		1.OG	38,3	-
		2.OG	38,6	-
		3.OG	38,8	-
		4.OG	39,1	-
<b>IP 207 A3 - süd</b>				
	55	Gebietsnutzung: WA		
		EG	39,8	-
		1.OG	40,0	-
<b>IP 208 B1 - west</b>				
	55	Gebietsnutzung: WA		
		EG	40,7	-
		1.OG	41,6	-
		2.OG	42,3	-
		3.OG	42,4	-
		4.OG	42,4	-
<b>IP 209 A4 - nord</b>				
	55	Gebietsnutzung: WA		
		EG	40,1	-
		1.OG	40,3	-
<b>IP 210 B5 - süd</b>				
	55	Gebietsnutzung: WA		
		EG	36,0	-
		1.OG	36,3	-
		2.OG	36,4	-
		3.OG	36,5	-
<b>IP 211 B5 - nord</b>				
	55	Gebietsnutzung: WA		
		EG	36,0	-
		1.OG	36,3	-
		2.OG	36,5	-
		3.OG	36,7	-
<b>IP 212 B2 - nord</b>				
	55	Gebietsnutzung: WA		
		EG	36,9	-
		1.OG	37,2	-
		2.OG	37,5	-
		3.OG	37,7	-
		4.OG	37,9	-
<b>IP 213 E2 - nord</b>				
	55	Gebietsnutzung: WA		
		EG	38,0	-
		1.OG	38,1	-
		2.OG	38,2	-
		3.OG	38,3	-
<b>IP 214 E3 - süd</b>				
	55	Gebietsnutzung: WA		
		EG	37,3	-
		1.OG	37,4	-
		2.OG	37,5	-
		3.OG	37,6	-
<b>IP 215 A10 - süd</b>				
	55	Gebietsnutzung: WA		
		EG	38,2	-
		1.OG	38,4	-
		2.OG	38,7	-
		3.OG	39,0	-
		4.OG	39,3	-

Fass	IRW tags dB(A)	Stock werk	Lr, Straßenbauarbeiten Tag dB(A)	dLr, Straßenbauarbeiten Tag dB(A)
<b>IP 216 B5 - ost</b>				
	55	Gebietsnutzung: WA		
		EG	35,8	-
		1.OG	35,9	-
		2.OG	36,1	-
		3.OG	36,2	-
<b>IP 217 A3 - west</b>				
	55	Gebietsnutzung: WA		
		EG	39,4	-
		1.OG	39,6	-
<b>IP 218 B2 - ost</b>				
	55	Gebietsnutzung: WA		
		EG	36,5	-
		1.OG	36,7	-
		2.OG	36,9	-
		3.OG	37,1	-
		4.OG	37,2	-
<b>IP 219 E2 - west</b>				
	55	Gebietsnutzung: WA		
		EG	38,8	-
		1.OG	38,9	-
		2.OG	39,0	-
		3.OG	39,1	-
<b>IP 220 A4 - ost</b>				
	55	Gebietsnutzung: WA		
		EG	40,4	-
		1.OG	40,6	-
<b>IP 221 B2 - süd</b>				
	55	Gebietsnutzung: WA		
		EG	37,0	-
		1.OG	37,2	-
		2.OG	37,4	-
		3.OG	37,5	-
		4.OG	37,6	-
<b>IP 222 E2 - ost</b>				
	55	Gebietsnutzung: WA		
		EG	37,4	-
		1.OG	37,5	-
		2.OG	37,6	-
		3.OG	37,7	-
<b>IP 223 A11 - ost</b>				
	55	Gebietsnutzung: WA		
		EG	37,8	-
		1.OG	38,0	-
		2.OG	38,2	-
		3.OG	38,3	-
		4.OG	38,4	-
<b>IP 224 E2 - süd</b>				
	55	Gebietsnutzung: WA		
		EG	38,4	-
		1.OG	38,5	-
		2.OG	38,6	-
		3.OG	38,7	-
<b>IP 225 B3 - nord</b>				
	55	Gebietsnutzung: WA		
		EG	37,2	-
		1.OG	37,3	-
		2.OG	37,4	-
		3.OG	37,6	-
		4.OG	37,7	-

Fass	IRW tags dB(A)	Stock werk	Lr, Straßenbauarbeiten Tag dB(A)	dLr, Straßenbauarbeiten Tag dB(A)
<b>IP 226 B3 - süd</b>				
Gebietsnutzung: WA				
	55	EG	37,8	-
		1.OG	37,9	-
		2.OG	38,0	-
		3.OG	38,2	-
		4.OG	38,3	-
<b>IP 227 A4 - süd</b>				
Gebietsnutzung: WA				
	55	EG	41,1	-
		1.OG	41,2	-
<b>IP 228 D2 - west</b>				
Gebietsnutzung: WA				
	55	EG	40,8	-
		1.OG	40,9	-
		2.OG	41,1	-
		3.OG	41,2	-
<b>IP 229 B3 - ost</b>				
Gebietsnutzung: WA				
	55	EG	36,8	-
		1.OG	36,9	-
		2.OG	37,1	-
		3.OG	37,2	-
		4.OG	37,3	-
<b>IP 230 E1 - west</b>				
Gebietsnutzung: WA				
	55	EG	39,1	-
		1.OG	39,4	-
		2.OG	39,5	-
		3.OG	39,6	-
		4.OG	39,8	-
<b>IP 231 E1 - ost</b>				
Gebietsnutzung: WA				
	55	EG	38,7	-
		1.OG	38,9	-
		2.OG	38,7	-
		3.OG	39,2	-
		4.OG	39,3	-
<b>IP 232 E1 - süd</b>				
Gebietsnutzung: WA				
	55	EG	39,2	-
		1.OG	39,3	-
		2.OG	39,4	-
		3.OG	39,6	-
		4.OG	39,7	-
<b>IP 233 D2 - ost</b>				
Gebietsnutzung: WA				
	55	EG	39,2	-
		1.OG	39,3	-
		2.OG	39,5	-
		3.OG	39,6	-
<b>IP 234 D2 - süd</b>				
Gebietsnutzung: WA				
	55	EG	40,2	-
		1.OG	40,3	-
		2.OG	40,4	-
		3.OG	40,5	-
<b>IP 235 D1 - süd</b>				
Gebietsnutzung: WA				
	55	EG	43,2	-
		1.OG	43,4	-
		2.OG	43,6	-
		3.OG	43,8	-

Fass	IRW tags dB(A)	Stock werk	Lr, Straßenbauarbeiten Tag dB(A)	dLr, Straßenbauarbeiten Tag dB(A)
<b>IP 236 D2 - nord</b>				
	55	Gebietsnutzung: WA		
		EG	39,6	-
		1.OG	39,7	-
		2.OG	39,9	-
		3.OG	40,0	-
<b>IP 237 D1 - west</b>				
	55	Gebietsnutzung: WA		
		EG	44,9	-
		1.OG	45,1	-
		2.OG	45,3	-
		3.OG	45,5	-
<b>IP 238 Heidelberger Straße 189</b>				
O	65	Gebietsnutzung: SO		
		EG	26,0	-
		1.OG	31,1	-
<b>IP 239 4084 (Kapelle)</b>				
N	55	EG	26,2	-
<b>IP 240 A4 - west</b>				
	55	Gebietsnutzung: WA		
		EG	40,8	-
		1.OG	41,0	-
<b>IP 241 4084 (Kapelle)</b>				
O	55	EG	23,5	-
<b>IP 242 4084 (Kapelle)</b>				
W	55	EG	40,6	-
<b>IP 243 D1 - nord</b>				
	55	Gebietsnutzung: WA		
		EG	44,0	-
		1.OG	44,2	-
		2.OG	44,3	-
		3.OG	44,5	-
<b>IP 244 A5 - nord</b>				
	55	Gebietsnutzung: WA		
		EG	36,9	-
		1.OG	37,1	-
		2.OG	37,3	-
		3.OG	37,5	-
<b>IP 245 4084 (Kapelle)</b>				
S	55	EG	27,4	-
<b>IP 246 D1 - ost</b>				
	55	Gebietsnutzung: WA		
		EG	42,8	-
		1.OG	43,0	-
		2.OG	43,2	-
		3.OG	43,3	-
<b>IP 247 A11 - süd</b>				
	55	Gebietsnutzung: WA		
		EG	38,3	-
		1.OG	38,4	-
		2.OG	38,5	-
		3.OG	38,6	-
		4.OG	38,7	-

Fass	IRW tags dB(A)	Stock werk	Lr, Straßenbauarbeiten Tag dB(A)	dLr, Straßenbauarbeiten Tag dB(A)
<b>IP 248 A11 - nord</b>				
Gebietsnutzung: WA				
	55	EG	38,0	-
		1.OG	38,3	-
		2.OG	38,5	-
		3.OG	38,7	-
		4.OG	39,0	-
<b>IP 249 A11 - west</b>				
Gebietsnutzung: WA				
	55	EG	38,2	-
		1.OG	38,4	-
		2.OG	38,6	-
		3.OG	38,7	-
		4.OG	38,8	-
<b>IP 250 A7 - ost</b>				
Gebietsnutzung: WA				
	55	EG	38,3	-
		1.OG	38,5	-
		2.OG	38,6	-
		3.OG	38,8	-
<b>IP 251 A7 - süd</b>				
Gebietsnutzung: WA				
	55	EG	39,0	-
		1.OG	39,2	-
		2.OG	39,3	-
		3.OG	39,4	-
<b>IP 252 A6 - süd</b>				
Gebietsnutzung: WA				
	55	EG	37,8	-
		1.OG	38,0	-
		2.OG	38,2	-
		3.OG	38,3	-
<b>IP 253 A7 - nord</b>				
Gebietsnutzung: WA				
	55	EG	38,1	-
		1.OG	38,3	-
		2.OG	38,5	-
		3.OG	38,6	-
<b>IP 254 A6 - west</b>				
Gebietsnutzung: WA				
	55	EG	37,7	-
		1.OG	37,8	-
		2.OG	38,0	-
		3.OG	38,1	-
<b>IP 255 A7 - west</b>				
Gebietsnutzung: WA				
	55	EG	38,8	-
		1.OG	39,0	-
		2.OG	39,1	-
		3.OG	39,2	-
<b>IP 256 C15 - ost</b>				
Gebietsnutzung: WA				
	55	EG	31,5	-
		1.OG	31,8	-
		2.OG	31,9	-
		3.OG	32,1	-
<b>IP 257 C15 - nord</b>				
Gebietsnutzung: WA				
	55	EG	31,7	-
		1.OG	32,1	-
		2.OG	32,2	-
		3.OG	32,3	-

Fass	IRW tags dB(A)	Stock werk	Lr, Straßenbauarbeiten Tag dB(A)	dLr, Straßenbauarbeiten Tag dB(A)
<b>IP 258 C15 - süd</b> Gebietsnutzung: WA				
	55	EG	31,7	-
		1.OG	32,1	-
		2.OG	32,2	-
		3.OG	32,4	-
<b>IP 259 C15 - west</b> Gebietsnutzung: WA				
	55	EG	31,9	-
		1.OG	32,3	-
		2.OG	32,5	-
		3.OG	32,7	-
<b>IP 260 Heidelberger Straße 146a</b> Gebietsnutzung: WA				
W	55	EG	31,4	-
		1.OG	31,5	-
<b>IP 261 Buchenhorst 4</b> Gebietsnutzung: WR				
N	50	EG	43,9	-
		1.OG	44,0	-
<b>IP 262 Buchenhorst 3</b> Gebietsnutzung: WR				
W	50	EG	43,2	-
		1.OG	43,8	-
<b>IP 263 Buchenhorst 1</b> Gebietsnutzung: WR				
N	50	EG	45,2	-
		1.OG	46,0	-
<b>IP 264 Buchenhorst 2</b> Gebietsnutzung: WR				
N	50	EG	42,3	-
		1.OG	43,0	-
		2.OG	43,4	-
<b>IP 265 Buchenhorst 3</b> Gebietsnutzung: WR				
N	50	EG	44,9	-
		1.OG	45,1	-
<b>IP 266 Bildungscampus - süd</b> Gebietsnutzung: SOS				
	55	EG	31,7	-
		1.OG	34,2	-
		2.OG	37,4	-
		3.OG	38,7	-
<b>IP 267 Am Elfengrund 77</b> Gebietsnutzung: WR				
N	50	EG	43,9	-
		1.OG	44,2	-
		2.OG	44,4	-
<b>IP 268 Am Elfengrund 84</b> Gebietsnutzung: WR				
W	50	EG	45,9	-
		1.OG	46,4	-
		2.OG	44,8	-
		3.OG	45,1	-
<b>IP 269 Am Elfengrund 84</b> Gebietsnutzung: WR				
N	50	EG	44,8	-
		1.OG	45,0	-
		2.OG	45,2	-
		3.OG	45,4	-



Fass	IRW tags dB(A)	Stock werk	Lr, Straßenbauarbeiten Tag dB(A)	dLr, Straßenbauarbeiten Tag dB(A)
<b>IP 270 Heidelberger Landstraße 2</b> Gebietsnutzung: WR				
N	50	EG	47,9	-
		1.OG	48,2	-
		2.OG	48,5	-
<b>IP 271 Heidelberger Landstraße 2</b> Gebietsnutzung: WR				
S	50	EG	32,5	-
		1.OG	33,3	-
		2.OG	39,3	-
<b>IP 272 Franklinstraße 36</b> Gebietsnutzung: WA				
NO	55	EG	32,0	-
		1.OG	33,8	-
		2.OG	36,1	-
		3.OG	29,5	-
<b>IP 273 Heidelberger Landstraße 1</b> Gebietsnutzung: WR				
N	50	EG	50,6	0,6
		1.OG	48,7	-
<b>IP 274 Heidelberger Landstraße 1</b> Gebietsnutzung: WR				
O	50	EG	48,1	-
		1.OG	48,5	-
<b>IP 275 Heidelberger Landstraße 2</b> Gebietsnutzung: WR				
W	50	EG	47,4	-
		1.OG	48,1	-
		2.OG	48,4	-
<b>IP 276 Franklinstraße 29</b> Gebietsnutzung: WA				
NO	55	EG	29,5	-
		1.OG	32,3	-
		2.OG	32,5	-
		3.OG	33,9	-
<b>IP 277 Franklinstraße 29</b> Gebietsnutzung: WA				
SO	55	EG	47,6	-
		1.OG	48,0	-
		2.OG	48,5	-
		3.OG	49,1	-
<b>IP 278 Franklinstraße 36</b> Gebietsnutzung: WA				
SO	55	EG	45,0	-
		1.OG	45,2	-
		2.OG	45,7	-
		3.OG	45,9	-
<b>IP 279 Heidelberger Landstraße 2a</b> Gebietsnutzung: WR				
W	50	EG	47,8	-
		1.OG	48,4	-
<b>IP 280 Franklinstraße 23</b> Gebietsnutzung: WA				
SO	55	EG	51,1	-
		1.OG	51,7	-
		2.OG	52,3	-
<b>IP 281 Heidelberger Landstraße 3</b> Gebietsnutzung: WR				
O	50	EG	46,2	-
		1.OG	46,6	-

Fass	IRW tags dB(A)	Stock werk	Lr, Straßenbauarbeiten Tag dB(A)	dLr, Straßenbauarbeiten Tag dB(A)
<b>IP 282 Heidelberger Landstraße 3</b> Gebietsnutzung: WR				
S	50	EG	35,5	-
		1.OG	34,0	-
<b>IP 283 Franklinstraße 37</b> Gebietsnutzung: WA				
	55	5.OG	44,0	-
		6.OG	44,3	-
		7.OG	44,9	-
		8.OG	45,2	-
		9.OG	45,4	-
		10.OG	45,6	-
		11.OG	45,8	-
		12.OG	45,9	-
		13.OG	46,1	-
		14.OG	46,2	-
		15.OG	46,4	-
		16.OG	46,6	-
<b>IP 284 Heidelberger Straße 5</b> Gebietsnutzung: WR				
O	50	EG	45,3	-
		1.OG	45,7	-
<b>IP 285 Franklinstraße 37</b> Gebietsnutzung: WA				
	55	1.OG	35,6	-
		2.OG	36,6	-
		3.OG	38,5	-
		4.OG	41,6	-
		5.OG	42,0	-
		6.OG	43,0	-
		7.OG	43,2	-
		8.OG	44,4	-
		9.OG	44,6	-
		10.OG	44,8	-
		11.OG	45,0	-
		12.OG	45,1	-
		13.OG	45,3	-
		14.OG	45,4	-
		15.OG	45,6	-
		16.OG	45,7	-
<b>IP 286 Heidelberger Landstraße 1</b> Gebietsnutzung: WR				
S	50	EG	42,9	-
		1.OG	44,9	-
<b>IP 287 Franklinstraße 23</b> Gebietsnutzung: WA				
SW	55	EG	50,3	-
		1.OG	50,9	-
		2.OG	51,5	-
<b>IP 288 Franklinstraße 23</b> Gebietsnutzung: WA				
NO	55	EG	32,4	-
		1.OG	33,0	-
		2.OG	38,2	-
<b>IP 289 Franklinstraße 15</b> Gebietsnutzung: WA				
SW	55	EG	52,4	-
		1.OG	52,9	-
		2.OG	53,5	-
		3.OG	54,6	-

Fass	IRW tags dB(A)	Stock werk	Lr, Straßenbauarbeiten Tag dB(A)	dLr, Straßenbauarbeiten Tag dB(A)
<b>IP 290 Franklinstraße 17</b> Gebietsnutzung: WA				
NO	55	EG	48,1	-
		1.OG	49,0	-
		2.OG	50,0	-
		3.OG	52,7	-
<b>IP 291 Franklinstraße 5</b> Gebietsnutzung: WA				
SO	55	EG	58,7	3,7
		1.OG	60,3	3,3
		2.OG	62,5	5,5
		3.OG	62,9	5,9
<b>IP 292 E5 - west</b> Gebietsnutzung: WA				
	55	EG	35,0	-
		1.OG	35,0	-
		2.OG	35,2	-
		3.OG	35,3	-
<b>IP 293 E6 - nord</b> Gebietsnutzung: WA				
	55	EG	35,1	-
		1.OG	35,7	-
		2.OG	36,1	-
		3.OG	36,6	-
<b>IP 294 Franklinstraße 17</b> Gebietsnutzung: WA				
SO	55	EG	56,6	1,6
		1.OG	57,6	2,6
		2.OG	58,6	3,6
		3.OG	59,4	4,4
<b>IP 295 E6 - süd</b> Gebietsnutzung: WA				
	55	EG	35,3	-
		1.OG	35,4	-
		2.OG	35,7	-
		3.OG	35,8	-
<b>IP 296 E6 - west</b> Gebietsnutzung: WA				
	55	EG	36,0	-
		1.OG	36,3	-
		2.OG	36,5	-
		3.OG	36,7	-
<b>IP 297 E6 - ost</b> Gebietsnutzung: WA				
	55	EG	34,1	-
		1.OG	34,5	-
		2.OG	34,7	-
		3.OG	35,0	-
<b>IP 298 Flachsbachweg 44</b> Gebietsnutzung: WR				
W	50	EG	30,3	-
		1.OG	30,5	-
		2.OG	30,5	-
		3.OG	30,5	-
<b>IP 299 Flachsbachweg 48</b> Gebietsnutzung: WR				
SW	50	EG	30,3	-
		1.OG	30,7	-
		2.OG	30,8	-

Fass	IRW tags dB(A)	Stock werk	Lr, Straßenbauarbeiten Tag dB(A)	dLr, Straßenbauarbeiten Tag dB(A)
<b>IP 300 Flachsbachweg 50</b> Gebietsnutzung: WR				
SW	50	EG	30,2	-
		1.OG	30,5	-
		2.OG	30,6	-
		3.OG	32,4	-
<b>IP 301 Flachsbachweg 62</b> Gebietsnutzung: WR				
SW	50	EG	31,1	-
		1.OG	31,4	-
		2.OG	33,2	-
<b>IP 302 Franklinstraße 3</b> Gebietsnutzung: WA				
SW	55	EG	35,6	-
		1.OG	36,2	-
		2.OG	36,9	-
		3.OG	42,3	-
<b>IP 303 Franklinstraße 5</b> Gebietsnutzung: WA				
NO	55	EG	58,9	3,9
		1.OG	60,3	3,3
		2.OG	62,1	5,1
		3.OG	62,9	5,9
<b>IP 304 Franklinstraße 9</b> Gebietsnutzung: WA				
SW	55	EG	52,2	-
		1.OG	52,6	-
		2.OG	53,2	-
		3.OG	54,1	-
<b>IP 305 Franklinstraße 11</b> Gebietsnutzung: WA				
SO	55	EG	61,2	4,2
		1.OG	63,1	6,1
		2.OG	63,8	6,8
		3.OG	64,0	7,0
<b>IP 306 Franklinstraße 11</b> Gebietsnutzung: WA				
NO	55	EG	58,1	3,1
		1.OG	59,8	4,8
		2.OG	60,9	3,9
		3.OG	61,4	4,4
<b>IP 307 Kinderhaus Bessungen der Andri</b> Gebietsnutzung: WA				
W	55	EG	31,1	-
<b>IP 308 Lichtenbergschule</b> Gebietsnutzung: SOS				
S	55	EG	31,4	-
		1.OG	32,7	-
<b>IP 309 Lichtenbergschule</b> Gebietsnutzung: SOS				
W	55	EG	34,7	-
		1.OG	35,6	-
<b>IP 310 Lichtenbergschule</b> Gebietsnutzung: SOS				
N	55	EG	16,3	-
		1.OG	20,5	-
<b>IP 311 Lichtenbergschule</b> Gebietsnutzung: SOS				
O	55	EG	16,8	-
		1.OG	23,1	-

Fass	IRW tags dB(A)	Stock werk	Lr, Straßenbauarbeiten Tag dB(A)	dLr, Straßenbauarbeiten Tag dB(A)
<b>IP 312 Heidelberger Landstraße 3</b> Gebietsnutzung: WR				
N	50	EG	45,5	-
		1.OG	46,9	-
<b>IP 313 Heidelberger Landstraße 4</b> Gebietsnutzung: WR				
S	50	EG	37,2	-
		1.OG	39,8	-
		2.OG	35,7	-
<b>IP 314 Heidelberger Landstraße 4</b> Gebietsnutzung: WR				
W	50	EG	43,3	-
		1.OG	44,7	-
		2.OG	47,4	-
<b>IP 315 Lichtenbergschule - Atrium</b> Gebietsnutzung: SOS				
N	55	EG	25,0	-
		1.OG	27,5	-
		2.OG	28,2	-
		3.OG	28,3	-
		4.OG	32,1	-
<b>IP 316 Lichtenbergschule - Atrium</b> Gebietsnutzung: SOS				
O	55	EG	16,8	-
		1.OG	19,4	-
		2.OG	19,5	-
		3.OG	20,6	-
		4.OG	31,5	-
<b>IP 317 Heidelberger Straße 150</b> Gebietsnutzung: ES				
N	60	EG	22,1	-
<b>IP 318 Heidelberger Straße 150</b> Gebietsnutzung: ES				
W	60	EG	36,4	-
		1.OG	36,6	-
<b>IP 319 Heidelberger Straße 150</b> Gebietsnutzung: ES				
S	60	EG	36,7	-
<b>IP 320 Heidelberger Landstraße 10</b> Gebietsnutzung: WR				
W	50	EG	44,1	-
		1.OG	44,3	-
<b>IP 321 Heidelberger Landstraße 8</b> Gebietsnutzung: WR				
W	50	EG	44,9	-
		1.OG	45,1	-
<b>IP 322 Heidelberger Straße 189A</b> Gebietsnutzung: SO				
O	65	EG	31,3	-
		1.OG	31,4	-
<b>IP 323 Heidelberger Landstraße 7</b> Gebietsnutzung: WR				
O	50	EG	46,0	-
<b>IP 324 Paul-Wagner-Straße 36</b> Gebietsnutzung: WR				
N	50	EG	26,9	-
		1.OG	28,6	-
		2.OG	30,3	-
<b>IP 325 Paul-Wagner-Straße 38</b> Gebietsnutzung: WR				
O	50	EG	24,0	-
		1.OG	26,3	-
		2.OG	22,8	-

Fass	IRW tags dB(A)	Stock werk	Lr, Straßenbauarbeiten Tag dB(A)	dLr, Straßenbauarbeiten Tag dB(A)
<b>IP 326 Heidelberger Landstraße 6a</b> Gebietsnutzung: WR				
W	50	EG	47,4	-
		1.OG	47,9	-
		2.OG	46,1	-
<b>IP 327 Paul-Wagner-Straße 39</b> Gebietsnutzung: WR				
O	50	EG	22,2	-
		1.OG	23,1	-
		2.OG	29,9	-
<b>IP 328 Heidelberger Landstraße 6</b> Gebietsnutzung: WR				
W	50	EG	43,2	-
		1.OG	45,7	-
<b>IP 329 Paul-Wagner-Straße 36</b> Gebietsnutzung: WR				
W	50	EG	28,5	-
		1.OG	29,7	-
		2.OG	30,8	-
<b>IP 330 Paul-Wagner-Straße 36</b> Gebietsnutzung: WR				
S	50	EG	31,4	-
		1.OG	31,4	-
		2.OG	31,5	-
<b>IP 331 Heidelberger Landstraße 6</b> Gebietsnutzung: WR				
N	50	EG	45,6	-
		1.OG	46,0	-
<b>IP 332 Heidelberger Straße 205</b> Gebietsnutzung: SO				
S	65	EG	33,7	-
		1.OG	33,9	-
		2.OG	34,1	-
		3.OG	34,4	-
<b>IP 333 Heidelberger Landstraße 4</b> Gebietsnutzung: WR				
N	50	EG	37,5	-
		1.OG	40,1	-
		2.OG	46,2	-
<b>IP 363 Ludwigshöhstraße 133</b> Gebietsnutzung: MI				
W	60	EG	32,6	-
		1.OG	35,6	-
<b>IP 364 Ludwigshöhstraße 135</b> Gebietsnutzung: MI				
W	60	EG	34,4	-
		1.OG	37,0	-
<b>IP 365 Ludwigshöhstraße 135</b> Gebietsnutzung: MI				
N	60	EG	32,1	-
		1.OG	36,4	-
<b>IP 366 Ludwigshöhstraße 135</b> Gebietsnutzung: MI				
O	60	EG	25,8	-
		1.OG	35,3	-
<b>IP 367 Ludwigshöhstraße 135</b> Gebietsnutzung: MI				
S	60	EG	36,8	-
		1.OG	34,8	-

Fass	IRW tags dB(A)	Stock werk	Lr, Gleisbau Taq dB(A)	dLr, Gleisbau Taq dB(A)
<b>IP 1</b>	<b>Ludwigshöhstraße 133</b>	Gebietsnutzung: MI		
S	60	EG	40,6	-
		1.OG	45,4	-
<b>IP 2</b>	<b>Ludwigshöhstraße 120</b>	Gebietsnutzung: SOS		
N	55	EG	59,5	4,5
		1.OG	60,8	3,8
<b>IP 3</b>	<b>Paul-Wagner-Straße 40</b>	Gebietsnutzung: WR		
O	50	EG	55,4	3,4
		1.OG	55,8	3,8
<b>IP 4</b>	<b>Ludwigshöhstraße 120</b>	Gebietsnutzung: SOS		
W	55	EG	69,2	9,2
		1.OG	70,7	10,7
<b>IP 5</b>	<b>Ludwigshöhstraße 131</b>	Gebietsnutzung: MI		
W	60	EG	59,6	-
<b>IP 6</b>	<b>Lichtenbergschule - Atrium</b>	Gebietsnutzung: SOS		
S	55	EG	50,7	-
		1.OG	53,6	-
		2.OG	55,9	0,9
		3.OG	59,0	4,0
		4.OG	59,6	4,6
<b>IP 8</b>	<b>Ludwigshöhstraße 131</b>	Gebietsnutzung: MI		
O	60	EG	59,6	-
<b>IP 9</b>	<b>Paul-Wagner-Straße 41</b>	Gebietsnutzung: WR		
O	50	EG	47,6	-
		1.OG	50,4	0,4
		2.OG	54,1	4,1
<b>IP 10</b>	<b>Paul-Wagner-Straße 27</b>	Gebietsnutzung: WA		
W	55	EG	46,4	-
		1.OG	51,9	-
		2.OG	54,6	-
<b>IP 11</b>	<b>MU2b - nord</b>	Gebietsnutzung: MU		
	60	EG	36,6	-
<b>IP 12</b>	<b>Ludwigshöhstraße 131</b>	Gebietsnutzung: MI		
N	60	EG	59,9	-
<b>IP 13</b>	<b>Ludwigshöhstraße 139</b>	Gebietsnutzung: MI		
O	60	EG	54,0	-
<b>IP 14</b>	<b>Ludwigshöhstraße 137</b>	Gebietsnutzung: MI		
S	60	EG	42,9	-
<b>IP 15</b>	<b>Paul-Wagner-Straße 31</b>	Gebietsnutzung: WA		
W	55	EG	52,9	-
		1.OG	54,9	-
<b>IP 16</b>	<b>Ludwigshöhstraße 137</b>	Gebietsnutzung: MI		
O	60	EG	56,9	-
<b>IP 17</b>	<b>MU2b - süd</b>	Gebietsnutzung: MU		
	60	EG	32,7	-
<b>IP 18</b>	<b>Ludwigshöhstraße 139</b>	Gebietsnutzung: MI		
S	60	EG	44,3	-

Fass	IRW tags dB(A)	Stock werk	Lr, Gleisbau Taq dB(A)	dLr, Gleisbau Taq dB(A)
<b>IP 19 MU2b - ost</b>		Gebietsnutzung: MU		
	60	EG	36,4	-
<b>IP 20 Ludwigshöhstraße 139</b>		Gebietsnutzung: MI		
W	60	EG	53,6	-
<b>IP 21 Ludwigshöhstraße 137A</b>		Gebietsnutzung: MI		
N	60	EG	54,8	-
<b>IP 22 Ludwigshöhstraße 131</b>		Gebietsnutzung: MI		
S	60	EG	59,1	-
<b>IP 23 Ludwigshöhstraße 133</b>		Gebietsnutzung: MI		
N	60	EG	58,4	-
		1.OG	58,8	-
<b>IP 24 Ludwigshöhstraße 137A</b>		Gebietsnutzung: MI		
O	60	EG	56,0	-
<b>IP 25 Paul-Wagner-Straße 46</b>		Gebietsnutzung: WR		
O	50	EG	47,0	-
		1.OG	49,3	-
W	60	EG	54,6	-
<b>IP 26 Paul-Wagner-Straße 44</b>		Gebietsnutzung: WR		
O	50	EG	50,6	0,6
		1.OG	53,4	3,4
S	60	EG	56,4	-
<b>IP 27 Paul-Wagner-Straße 42</b>		Gebietsnutzung: WR		
O	50	EG	53,3	3,3
		1.OG	54,5	4,5
		2.OG	55,8	3,8
<b>IP 28 Aßmuthweg 8</b>		Gebietsnutzung: WR		
S	50	EG	56,6	4,6
		1.OG	56,9	4,9
		2.OG	57,2	5,2
		3.OG	57,5	5,5
<b>IP 29 Lichtenbergschule - Verwaltung</b>		Gebietsnutzung: SOS		
O	55	EG	59,3	4,3
		1.OG	60,4	3,4
		2.OG	61,4	4,4
<b>IP 30 Aßmuthweg 11</b>		Gebietsnutzung: WR		
W	50	EG	58,1	6,1
		1.OG	58,9	6,9
<b>IP 32 Kindergarten an der Lichtenberg</b>		Gebietsnutzung: SOS		
S	55	EG	45,8	-
		1.OG	49,6	-
<b>IP 33 E5 - süd</b>		Gebietsnutzung: WA		
	55	EG	40,2	-
		1.OG	42,0	-
		2.OG	42,4	-
		3.OG	42,8	-
<b>IP 34 Jugendzentrum - ost</b>		Gebietsnutzung: Fr		
	60	EG	50,4	-
		1.OG	50,5	-



Fass	IRW tags dB(A)	Stock werk	Lr, Gleisbau Taq dB(A)	dLr, Gleisbau Taq dB(A)
<b>IP 35 Kindergarten an der Lichtenberg</b> Gebietsnutzung: SOS				
W	55	EG 1.OG	42,9 46,6	- -
<b>IP 36 Kindergarten an der Lichtenberg</b> Gebietsnutzung: SOS				
N	55	EG 1.OG	66,5 67,6	6,5 7,6
<b>IP 37 Kindergarten an der Lichtenberg</b> Gebietsnutzung: SOS				
O	55	EG 1.OG	72,9 74,5	12,9 14,5
<b>IP 38 E5 - ost</b> Gebietsnutzung: WA				
	55	EG 1.OG 2.OG 3.OG	38,6 39,4 42,1 42,5	- - - -
<b>IP 39 Jugendzentrum - süd</b> Gebietsnutzung: Fr				
	60	EG 1.OG	50,8 51,0	- -
<b>IP 40 E5 - nord</b> Gebietsnutzung: WA				
	55	EG 1.OG 2.OG 3.OG	38,9 39,8 42,7 43,1	- - - -
<b>IP 41 E4 - west</b> Gebietsnutzung: WA				
	55	EG 1.OG 2.OG 3.OG	42,6 43,5 43,6 43,8	- - - -
<b>IP 42 Jugendzentrum - west</b> Gebietsnutzung: Fr				
	60	EG 1.OG	51,3 51,4	- -
<b>IP 43 Lichtenbergschule - Verwaltung</b> Gebietsnutzung: SOS				
S	55	EG 1.OG 2.OG	60,4 62,1 63,0	3,4 5,1 6,0
<b>IP 44 Heinrich-Delp-Straße 290</b> Gebietsnutzung: WR				
N	50	EG	37,0	-
<b>IP 45 Heinrich-Delp-Straße 295</b> Gebietsnutzung: WR				
N	50	EG 1.OG	36,5 36,9	- -
<b>IP 46 Heidelberger Straße 148</b> Gebietsnutzung: WR				
W	50	EG 1.OG 2.OG	25,7 26,3 36,9	- - -
<b>IP 47 Prälat-Diehl-Straße 45</b> Gebietsnutzung: WA				
W	55	EG	47,4	-
	55	EG	44,5	-
	55	1.OG	51,7	-
	55	1.OG	48,3	-
		2.OG	58,1	3,1

Fass	IRW tags dB(A)	Stock werk	Lr, Gleisbau Taq dB(A)	dLr, Gleisbau Taq dB(A)
<b>IP 48 Lincoln-Siedlung</b> Gebietsnutzung: WA				
	55	1.OG	32,3	-
		2.OG	33,9	-
		3.OG	35,9	-
		4.OG	38,0	-
		5.OG	37,0	-
		6.OG	37,2	-
		7.OG	37,5	-
		8.OG	37,8	-
		9.OG	38,1	-
		10.OG	40,2	-
		11.OG	40,3	-
		12.OG	40,5	-
		13.OG	40,7	-
		14.OG	40,9	-
		15.OG	41,0	-
<b>IP 49 Jugendzentrum - nord</b> Gebietsnutzung: Fr				
	60	EG	50,9	-
		1.OG	51,1	-
<b>IP 50 Lincoln-Siedlung</b> Gebietsnutzung: WA				
	55	1.OG	34,0	-
		2.OG	35,3	-
		3.OG	37,2	-
		4.OG	39,1	-
		5.OG	37,5	-
		6.OG	37,2	-
		7.OG	37,5	-
		8.OG	37,8	-
		9.OG	38,1	-
		10.OG	40,2	-
		11.OG	40,3	-
		12.OG	40,5	-
		13.OG	40,7	-
		14.OG	40,9	-
		15.OG	41,0	-
O	50	EG	42,0	-
		1.OG	48,3	-
		2.OG	52,6	2,6
<b>IP 51 Paul-Wagner-Straße 45</b> Gebietsnutzung: WR				
O	50	EG	49,8	-
	65	EG	36,9	-
	50	1.OG	52,3	2,3
	65	1.OG	38,9	-
<b>IP 52 Heidelberger Straße 197</b> Gebietsnutzung: SO				
O	65	EG	36,7	-
		1.OG	37,6	-
		2.OG	39,7	-
		3.OG	40,6	-
<b>IP 53 Heidelberger Straße 199-201</b> Gebietsnutzung: SO				
S	65	EG	40,7	-
		1.OG	41,6	-
		2.OG	42,2	-
		3.OG	40,9	-

Fass	IRW tags dB(A)	Stock werk	Lr, Gleisbau Taq dB(A)	dLr, Gleisbau Taq dB(A)
<b>IP 54 Heidelberg Straße 203</b> Gebietsnutzung: SO				
0	65	EG	38,4	-
		1.OG	39,4	-
		2.OG	40,1	-
		3.OG	40,8	-
<b>IP 55 Lincoln-Siedlung</b> Gebietsnutzung: WA				
	55	1.OG	33,5	-
		2.OG	34,8	-
		3.OG	39,1	-
<b>IP 56 Lincoln-Siedlung</b> Gebietsnutzung: WA				
	55	5.OG	36,8	-
		6.OG	37,1	-
		7.OG	37,4	-
		8.OG	37,7	-
		9.OG	38,0	-
		10.OG	40,1	-
		11.OG	40,3	-
		12.OG	40,4	-
		13.OG	40,6	-
		14.OG	40,7	-
		15.OG	40,9	-
<b>IP 57 Lincoln-Siedlung</b> Gebietsnutzung: WA				
	55	3.OG	37,5	-
<b>IP 58 Lincoln-Siedlung</b> Gebietsnutzung: WA				
	55	1.OG	38,8	-
		2.OG	39,4	-
<b>IP 59 Ludwigshöhstraße 81</b> Gebietsnutzung: WR				
0	50	EG	51,4	1,4
		1.OG	51,8	1,8
<b>IP 60 Ludwigshöhstraße 83</b> Gebietsnutzung: WR				
0	50	EG	51,9	1,9
		1.OG	52,2	2,2
		2.OG	52,4	2,4
<b>IP 61 Lincoln-Siedlung</b> Gebietsnutzung: WA				
	55	1.OG	40,6	-
		2.OG	41,1	-
		3.OG	41,5	-
W	55	EG	26,7	-
		1.OG	31,8	-
<b>IP 62 C8 - süd</b> Gebietsnutzung: WA				
	55	EG	48,6	-
		1.OG	48,8	-
		2.OG	49,0	-
		3.OG	49,1	-
W	55	EG	26,4	-
		1.OG	27,3	-
		2.OG	36,2	-

Fass	IRW tags dB(A)	Stock werk	Lr, Gleisbau Tag dB(A)	dLr, Gleisbau Tag dB(A)
<b>IP 63 C7 - west</b> Gebietsnutzung: WA				
	55	EG	47,4	-
		1.OG	48,2	-
		2.OG	48,2	-
		3.OG	48,4	-
W	55	EG	26,4	-
		1.OG	35,5	-
<b>IP 64 Ludwigshöhstraße 85</b> Gebietsnutzung: WR				
O	50	EG	52,4	2,4
		1.OG	52,7	2,7
		2.OG	53,2	3,2
W	55	EG	31,8	-
		1.OG	35,2	-
<b>IP 65 Ludwigshöhstraße 87</b> Gebietsnutzung: WR				
O	50	EG	53,2	3,2
		1.OG	53,5	3,5
		2.OG	53,7	3,7
W	55	EG	32,2	-
<b>IP 66 Ludwigshöhstraße 89</b> Gebietsnutzung: WR				
O	50	EG	54,2	4,2
		1.OG	54,5	4,5
<b>IP 67 Heidelberger Straße 191</b> Gebietsnutzung: SO				
O	65	EG	34,2	-
<b>IP 68 Ludwigshöhstraße 91</b> Gebietsnutzung: WR				
O	50	EG	56,9	4,9
		1.OG	57,3	5,3
		2.OG	57,8	5,8
<b>IP 69 Buchenhorst 6</b> Gebietsnutzung: WR				
N	50	EG	37,2	-
		1.OG	37,5	-
<b>IP 70 Heidelberger Straße 193</b> Gebietsnutzung: SO				
O	65	EG	35,3	-
		1.OG	36,0	-
<b>IP 71 C8 - ost</b> Gebietsnutzung: WA				
	55	EG	48,1	-
		1.OG	48,2	-
		2.OG	48,4	-
		3.OG	48,2	-
<b>IP 72 C1 - süd</b> Gebietsnutzung: WA				
	55	EG	55,8	0,8
		1.OG	56,4	1,4
		2.OG	56,6	1,6
		3.OG	56,9	1,9
<b>IP 73 C8 - nord</b> Gebietsnutzung: WA				
	55	EG	49,0	-
		1.OG	49,0	-
		2.OG	49,1	-
		3.OG	49,2	-

Fass	IRW tags dB(A)	Stock werk	Lr, Gleisbau Taq dB(A)	dLr, Gleisbau Taq dB(A)
<b>IP 74 C1 - nord</b>		Gebietsnutzung: WA		
	55	EG	54,6	-
		1.OG	55,2	0,2
		2.OG	55,5	0,5
		3.OG	55,6	0,6
<b>IP 75 C9 - west</b>		Gebietsnutzung: WA		
	55	EG	48,6	-
		1.OG	48,9	-
		2.OG	49,1	-
		3.OG	49,4	-
<b>IP 76 C8 - west</b>		Gebietsnutzung: WA		
	55	EG	49,6	-
		1.OG	49,8	-
		2.OG	50,0	-
		3.OG	50,2	-
<b>IP 77 C9 - süd</b>		Gebietsnutzung: WA		
	55	EG	47,1	-
		1.OG	47,8	-
		2.OG	48,1	-
		3.OG	48,4	-
<b>IP 78 C1 - ost</b>		Gebietsnutzung: WA		
	55	EG	54,4	-
		1.OG	55,2	0,2
		2.OG	55,7	0,7
		3.OG	55,9	0,9
<b>IP 79 Ludwigshöhstraße 91</b>		Gebietsnutzung: WR		
S	50	EG	57,3	5,3
		1.OG	58,0	6,0
		2.OG	58,6	6,6
<b>IP 80 Ludwigshöhstraße 98</b>		Gebietsnutzung: WA		
W	55	EG	51,1	-
		1.OG	51,3	-
<b>IP 81 Ludwigshöhstraße 102</b>		Gebietsnutzung: WA		
W	55	EG	42,4	-
		1.OG	52,6	-
<b>IP 82 C13 - west</b>		Gebietsnutzung: WA		
	55	EG	46,7	-
		1.OG	47,2	-
		2.OG	47,4	-
		3.OG	47,6	-
<b>IP 83 4001</b>		Gebietsnutzung: SOS		
S	55	EG	36,8	-
<b>IP 84 Ludwigshöhstraße 110</b>		Gebietsnutzung: WR		
S	50	EG	58,7	6,7
		1.OG	59,2	7,2
<b>IP 85 C13 - nord</b>		Gebietsnutzung: WA		
	55	EG	47,1	-
		1.OG	47,2	-
		2.OG	47,4	-
		3.OG	47,5	-

Fass	IRW tags dB(A)	Stock werk	Lr, Gleisbau Tag dB(A)	dLr, Gleisbau Tag dB(A)
<b>IP 86 C9 - nord</b> Gebietsnutzung: WA				
	55	EG	48,4	-
		1.OG	48,6	-
		2.OG	48,8	-
		3.OG	49,1	-
<b>IP 87 C10 - nord</b> Gebietsnutzung: WA				
	55	EG	47,0	-
		1.OG	47,7	-
		2.OG	48,0	-
		3.OG	48,2	-
		4.OG	48,4	-
<b>IP 88 C9 - ost</b> Gebietsnutzung: WA				
	55	EG	47,2	-
		1.OG	47,7	-
		2.OG	47,9	-
		3.OG	48,1	-
<b>IP 89 Bestandsgebäude MU4</b> Gebietsnutzung: MU				
O	60	EG	47,2	-
		1.OG	48,0	-
		2.OG	49,6	-
<b>IP 90 C10 - west</b> Gebietsnutzung: WA				
	55	EG	47,5	-
		1.OG	47,9	-
		2.OG	48,4	-
		3.OG	48,5	-
		4.OG	48,7	-
<b>IP 91 Ludwigshöhstraße 110</b> Gebietsnutzung: WR				
W	50	EG	60,3	5,3
		1.OG	60,8	5,8
<b>IP 92 Ludwigshöhstraße 120</b> Gebietsnutzung: SOS				
S	55	EG	64,4	7,4
		1.OG	65,5	5,5
<b>IP 93 Ludwigshöhstraße 120</b> Gebietsnutzung: SOS				
O	55	EG	44,6	-
		1.OG	47,2	-
<b>IP 94 4001</b> Gebietsnutzung: SOS				
O	55	EG	35,0	-
<b>IP 95 C13 - süd</b> Gebietsnutzung: WA				
	55	EG	46,3	-
		1.OG	46,7	-
		2.OG	46,8	-
		3.OG	47,0	-
<b>IP 96 C13 - ost</b> Gebietsnutzung: WA				
	55	EG	46,0	-
		1.OG	46,5	-
		2.OG	46,6	-
		3.OG	46,9	-
<b>IP 97 4001</b> Gebietsnutzung: SOS				
N	55	EG	54,3	-

Fass	IRW tags dB(A)	Stock werk	Lr, Gleisbau Taq dB(A)	dLr, Gleisbau Taq dB(A)
<b>IP 98 C3 - west</b>				
Gebietsnutzung: WA				
	55	EG	54,4	-
		1.OG	55,2	0,2
		2.OG	55,7	0,7
		3.OG	55,8	0,8
<b>IP 99 C4 - süd</b>				
Gebietsnutzung: WA				
	55	EG	50,5	-
		1.OG	50,9	-
		2.OG	51,0	-
		3.OG	51,3	-
<b>IP 100 C10 - ost</b>				
Gebietsnutzung: WA				
	55	EG	46,1	-
		1.OG	46,6	-
		2.OG	47,2	-
		3.OG	47,3	-
		4.OG	47,4	-
<b>IP 101 C14 - nord</b>				
Gebietsnutzung: WA				
	55	EG	46,2	-
		1.OG	46,6	-
		2.OG	46,8	-
		3.OG	46,9	-
		4.OG	47,0	-
<b>IP 102 C10 - süd</b>				
Gebietsnutzung: WA				
	55	EG	46,7	-
		1.OG	46,9	-
		2.OG	47,4	-
		3.OG	47,6	-
		4.OG	47,7	-
<b>IP 103 C14 - west</b>				
Gebietsnutzung: WA				
	55	EG	45,8	-
		1.OG	46,2	-
		2.OG	46,8	-
		3.OG	47,0	-
		4.OG	47,1	-
<b>IP 104 C4 - nord</b>				
Gebietsnutzung: WA				
	55	EG	50,8	-
		1.OG	51,0	-
		2.OG	51,2	-
		3.OG	51,5	-
<b>IP 105 C4 - ost</b>				
Gebietsnutzung: WA				
	55	EG	49,7	-
		1.OG	50,1	-
		2.OG	50,1	-
		3.OG	50,5	-
<b>IP 106 4001</b>				
Gebietsnutzung: SOS				
W	55	EG	53,7	-
<b>IP 107 Bildungscampus - nord</b>				
Gebietsnutzung: SOS				
	55	EG	52,2	-
		1.OG	52,6	-
		2.OG	53,3	-
		3.OG	53,7	-

Fass	IRW tags dB(A)	Stock werk	Lr, Gleisbau Taq dB(A)	dLr, Gleisbau Taq dB(A)
<b>IP 108 Bildungscampus - ost</b>		Gebietsnutzung: SOS		
	55	EG	49,7	-
		1.OG	50,3	-
		2.OG	50,7	-
		3.OG	50,9	-
<b>IP 109 B5 - west</b>		Gebietsnutzung: WA		
	55	EG	42,1	-
		1.OG	43,4	-
		2.OG	44,4	-
		3.OG	44,6	-
<b>IP 110 Bestandsgebäude MU3</b>		Gebietsnutzung: MU		
S	60	EG	35,1	-
		1.OG	38,1	-
<b>IP 111 C14 - süd</b>		Gebietsnutzung: WA		
	55	EG	45,4	-
		1.OG	45,7	-
		2.OG	46,2	-
		3.OG	46,4	-
		4.OG	46,4	-
<b>IP 112 C14 - ost</b>		Gebietsnutzung: WA		
	55	EG	45,4	-
		1.OG	46,0	-
		2.OG	46,2	-
		3.OG	46,3	-
		4.OG	46,4	-
<b>IP 113 Bestandsgebäude MU1</b>		Gebietsnutzung: MU		
S	60	EG	42,0	-
		1.OG	43,3	-
<b>IP 114 C4 - west</b>		Gebietsnutzung: WA		
	55	EG	51,0	-
		1.OG	51,9	-
		2.OG	52,1	-
		3.OG	52,4	-
<b>IP 115 C5 - süd</b>		Gebietsnutzung: WA		
	55	EG	49,5	-
		1.OG	49,9	-
		2.OG	50,2	-
		3.OG	50,5	-
<b>IP 116 C1 - west</b>		Gebietsnutzung: WA		
	55	EG	54,7	-
		1.OG	55,2	0,2
		2.OG	55,5	0,5
		3.OG	55,7	0,7
<b>IP 117 C11 - west</b>		Gebietsnutzung: WA		
	55	EG	47,2	-
		1.OG	47,7	-
		2.OG	47,8	-
		3.OG	47,9	-



Fass	IRW tags dB(A)	Stock werk	Lr, Gleisbau Tag dB(A)	dLr, Gleisbau Tag dB(A)
<b>IP 118 C5 - nord</b>				
Gebietsnutzung: WA				
	55	EG	50,1	-
		1.OG	50,5	-
		2.OG	50,7	-
		3.OG	51,0	-
<b>IP 119 C11 - nord</b>				
Gebietsnutzung: WA				
	55	EG	46,6	-
		1.OG	46,9	-
		2.OG	47,3	-
		3.OG	47,4	-
<b>IP 120 C2 - süd</b>				
Gebietsnutzung: WA				
	55	EG	54,0	-
		1.OG	54,7	-
		2.OG	55,0	-
		3.OG	55,3	0,3
<b>IP 121 C5 - ost</b>				
Gebietsnutzung: WA				
	55	EG	48,8	-
		1.OG	49,3	-
		2.OG	49,6	-
		3.OG	49,7	-
<b>IP 122 C5 - west</b>				
Gebietsnutzung: WA				
	55	EG	49,6	-
		1.OG	50,7	-
		2.OG	51,1	-
		3.OG	51,3	-
<b>IP 123 4017B</b>				
Gebietsnutzung: ES				
O	60	EG	27,4	-
<b>IP 124 Bestandsgebäude MU1</b>				
Gebietsnutzung: MU				
O	60	EG	30,7	-
		1.OG	33,9	-
<b>IP 125 Bestandsgebäude MU1</b>				
Gebietsnutzung: MU				
N	60	EG	34,9	-
		1.OG	36,6	-
<b>IP 126 C11 - süd</b>				
Gebietsnutzung: WA				
	55	EG	46,4	-
		1.OG	46,7	-
		2.OG	47,1	-
		3.OG	47,2	-
<b>IP 127 C11 - ost</b>				
Gebietsnutzung: WA				
	55	EG	45,9	-
		1.OG	46,2	-
		2.OG	46,7	-
		3.OG	46,8	-
<b>IP 128 C2 - nord</b>				
Gebietsnutzung: WA				
	55	EG	53,9	-
		1.OG	54,3	-
		2.OG	54,6	-
		3.OG	54,8	-

Fass	IRW tags dB(A)	Stock werk	Lr, Gleisbau Taq dB(A)	dLr, Gleisbau Taq dB(A)
<b>IP 129 C6 - süd</b>				
	55	Gebietsnutzung: WA		
		EG	48,5	-
		1.OG	48,9	-
		2.OG	49,1	-
		3.OG	49,2	-
<b>IP 130 C6 - nord</b>				
	55	Gebietsnutzung: WA		
		EG	48,5	-
		1.OG	49,1	-
		2.OG	49,3	-
		3.OG	49,5	-
<b>IP 131 4017B</b>				
S	60	Gebietsnutzung: ES		
		EG	29,2	-
<b>IP 132 C12 - nord</b>				
	55	Gebietsnutzung: WA		
		EG	47,6	-
		1.OG	47,5	-
		2.OG	47,6	-
		3.OG	47,7	-
<b>IP 133 4017B</b>				
N	60	Gebietsnutzung: ES		
		EG	44,8	-
<b>IP 134 C12 - west</b>				
	55	Gebietsnutzung: WA		
		EG	47,8	-
		1.OG	48,0	-
		2.OG	48,1	-
		3.OG	48,0	-
<b>IP 135 C2 - ost</b>				
	55	Gebietsnutzung: WA		
		EG	51,7	-
		1.OG	52,4	-
		2.OG	52,7	-
		3.OG	53,1	-
<b>IP 136 C2 - west</b>				
	55	Gebietsnutzung: WA		
		EG	55,7	0,7
		1.OG	56,2	1,2
		2.OG	56,5	1,5
		3.OG	56,8	1,8
<b>IP 137 C6 - ost</b>				
	55	Gebietsnutzung: WA		
		EG	47,8	-
		1.OG	48,4	-
		2.OG	48,6	-
		3.OG	48,7	-
<b>IP 138 4017B</b>				
W	60	Gebietsnutzung: ES		
		EG	44,4	-
<b>IP 139 C12 - ost</b>				
	55	Gebietsnutzung: WA		
		EG	47,0	-
		1.OG	47,2	-
		2.OG	47,3	-
		3.OG	47,2	-
<b>IP 140 C3 - süd</b>				
	55	Gebietsnutzung: WA		
		EG	50,8	-
		1.OG	51,8	-
		2.OG	52,4	-
		3.OG	52,9	-

Fass	IRW tags dB(A)	Stock werk	Lr, Gleisbau Tag dB(A)	dLr, Gleisbau Tag dB(A)
<b>IP 141 C12 - süd</b> Gebietsnutzung: WA				
	55	EG	47,3	-
		1.OG	47,5	-
		2.OG	47,6	-
		3.OG	47,7	-
<b>IP 142 C3 - nord</b> Gebietsnutzung: WA				
	55	EG	52,0	-
		1.OG	53,0	-
		2.OG	53,4	-
		3.OG	53,6	-
<b>IP 143 C7 - süd</b> Gebietsnutzung: WA				
	55	EG	47,6	-
		1.OG	48,0	-
		2.OG	48,1	-
		3.OG	48,3	-
<b>IP 144 C6 - west</b> Gebietsnutzung: WA				
	55	EG	49,0	-
		1.OG	49,6	-
		2.OG	49,9	-
		3.OG	50,1	-
<b>IP 145 C7 - nord</b> Gebietsnutzung: WA				
	55	EG	47,9	-
		1.OG	48,6	-
		2.OG	48,8	-
		3.OG	49,0	-
<b>IP 146 C3 - ost</b> Gebietsnutzung: WA				
	55	EG	50,3	-
		1.OG	51,2	-
		2.OG	51,6	-
		3.OG	52,0	-
<b>IP 147 C7 - ost</b> Gebietsnutzung: WA				
	55	EG	47,3	-
		1.OG	47,8	-
		2.OG	48,0	-
		3.OG	48,1	-
<b>IP 148 Bestandsgebäude MU1</b> Gebietsnutzung: MU				
W	60	EG	47,4	-
		1.OG	48,5	-
<b>IP 149 Ludwigshöhstraße 133</b> Gebietsnutzung: MI				
O	60	EG	58,7	-
		1.OG	58,9	-
<b>IP 150 Bestandsgebäude MU4</b> Gebietsnutzung: MU				
W	60	EG	47,7	-
		1.OG	49,1	-
		2.OG	49,4	-
<b>IP 151 Bestandsgebäude MU4</b> Gebietsnutzung: MU				
N	60	EG	48,3	-
		1.OG	50,3	-
		2.OG	50,4	-

Fass	IRW tags dB(A)	Stock werk	Lr, Gleisbau Taq dB(A)	dLr, Gleisbau Taq dB(A)
<b>IP 152 Bestandsgebäude MU2a</b>		Gebietsnutzung: MU		
W	60	EG	42,2	-
		1.OG	43,2	-
		2.OG	44,2	-
<b>IP 153 Ludwigshöhstraße 137</b>		Gebietsnutzung: MI		
W	60	EG	51,1	-
<b>IP 154 Bestandsgebäude MU2a</b>		Gebietsnutzung: MU		
N	60	EG	36,1	-
		1.OG	38,5	-
		2.OG	40,2	-
<b>IP 155 Ludwigshöhstraße 137</b>		Gebietsnutzung: MI		
N	60	EG	57,2	-
<b>IP 156 Bestandsgebäude MU2a</b>		Gebietsnutzung: MU		
S	60	EG	32,0	-
		1.OG	32,8	-
		2.OG	36,9	-
<b>IP 157 E4 - nord</b>		Gebietsnutzung: WA		
	55	EG	43,9	-
		1.OG	44,0	-
		2.OG	44,0	-
		3.OG	44,1	-
<b>IP 158 E4 - süd</b>		Gebietsnutzung: WA		
	55	EG	42,1	-
		1.OG	42,8	-
		2.OG	42,9	-
		3.OG	43,1	-
<b>IP 159 E4 - ost</b>		Gebietsnutzung: WA		
	55	EG	43,0	-
		1.OG	43,2	-
		2.OG	43,2	-
		3.OG	43,4	-
<b>IP 160 Bestandsgebäude MU2a</b>		Gebietsnutzung: MU		
O	60	EG	28,4	-
		1.OG	28,9	-
		2.OG	35,1	-
W	55	EG	44,5	-
		1.OG	49,2	-
<b>IP 161 Bestandsgebäude MU3</b>		Gebietsnutzung: MU		
N	60	EG	48,1	-
		1.OG	48,7	-
<b>IP 162 B3 - west</b>		Gebietsnutzung: WA		
	55	EG	40,6	-
		1.OG	41,4	-
		2.OG	42,0	-
		3.OG	42,7	-
		4.OG	43,2	-
<b>IP 163 B4 - nord</b>		Gebietsnutzung: WA		
	55	EG	46,2	-
		1.OG	46,5	-
		2.OG	46,8	-
		3.OG	46,6	-

Fass	IRW tags dB(A)	Stock werk	Lr, Gleisbau Taq dB(A)	dLr, Gleisbau Taq dB(A)
<b>IP 164 Bestandsgebäude MU3</b> Gebietsnutzung: MU				
W	60	EG	50,3	-
		1.OG	50,4	-
<b>IP 165 Bestandsgebäude MU4</b> Gebietsnutzung: MU				
S	60	EG	43,9	-
		1.OG	44,7	-
		2.OG	47,0	-
<b>IP 166 Bestandsgebäude MU3</b> Gebietsnutzung: MU				
O	60	EG	31,6	-
		1.OG	37,2	-
<b>IP 167 Aßmuthweg 14</b> Gebietsnutzung: WR				
W	50	EG	57,9	5,9
		1.OG	58,7	6,7
<b>IP 168 A12 - nord</b> Gebietsnutzung: WA				
	55	EG	44,2	-
		1.OG	44,2	-
		2.OG	44,3	-
		3.OG	44,3	-
		4.OG	44,3	-
<b>IP 169 A12 - ost</b> Gebietsnutzung: WA				
	55	EG	43,5	-
		1.OG	43,6	-
		2.OG	43,7	-
		3.OG	43,7	-
		4.OG	43,7	-
<b>IP 170 A12 - west</b> Gebietsnutzung: WA				
	55	EG	39,9	-
		1.OG	40,6	-
		2.OG	41,5	-
		3.OG	42,4	-
		4.OG	43,1	-
<b>IP 171 A8 - nord</b> Gebietsnutzung: WA				
	55	EG	40,4	-
		1.OG	41,2	-
		2.OG	42,1	-
		3.OG	42,9	-
<b>IP 172 A8 - ost</b> Gebietsnutzung: WA				
	55	EG	40,6	-
		1.OG	41,2	-
		2.OG	42,0	-
		3.OG	42,8	-
<b>IP 173 A12 - süd</b> Gebietsnutzung: WA				
	55	EG	38,1	-
		1.OG	38,7	-
		2.OG	39,4	-
		3.OG	40,4	-
		4.OG	41,3	-
<b>IP 174 A1 - nord</b> Gebietsnutzung: WA				
	55	EG	37,6	-
		1.OG	39,8	-
		2.OG	42,1	-
		3.OG	44,0	-

Fass	IRW tags dB(A)	Stock werk	Lr, Gleisbau Taq dB(A)	dLr, Gleisbau Taq dB(A)
<b>IP 175 A8 - west</b>				
	55	Gebietsnutzung: WA		
		EG	40,6	-
		1.OG	41,2	-
		2.OG	41,8	-
		3.OG	42,2	-
<b>IP 176 A1 - ost</b>				
	55	Gebietsnutzung: WA		
		EG	38,9	-
		1.OG	40,8	-
		2.OG	42,6	-
		3.OG	46,6	-
<b>IP 177 A8 - süd</b>				
	55	Gebietsnutzung: WA		
		EG	40,2	-
		1.OG	41,0	-
		2.OG	41,8	-
		3.OG	42,6	-
<b>IP 178 A1 - west</b>				
	55	Gebietsnutzung: WA		
		EG	37,6	-
		1.OG	39,9	-
		2.OG	42,6	-
		3.OG	45,8	-
<b>IP 179 A2 - nord</b>				
	55	Gebietsnutzung: WA		
		EG	37,9	-
		1.OG	39,7	-
<b>IP 180 A1 - süd</b>				
	55	Gebietsnutzung: WA		
		EG	37,6	-
		1.OG	39,5	-
		2.OG	41,5	-
		3.OG	43,3	-
<b>IP 181 A9 - nord</b>				
	55	Gebietsnutzung: WA		
		EG	42,7	-
		1.OG	45,3	-
		2.OG	47,9	-
		3.OG	48,7	-
<b>IP 182 A5 - ost</b>				
	55	Gebietsnutzung: WA		
		EG	43,2	-
		1.OG	45,3	-
		2.OG	47,5	-
		3.OG	48,3	-
<b>IP 183 A5 - süd</b>				
	55	Gebietsnutzung: WA		
		EG	41,3	-
		1.OG	43,5	-
		2.OG	45,4	-
		3.OG	47,3	-
<b>IP 184 A9 - ost</b>				
	55	Gebietsnutzung: WA		
		EG	46,5	-
		1.OG	47,9	-
		2.OG	48,8	-
		3.OG	49,1	-

Fass	IRW tags dB(A)	Stock werk	Lr, Gleisbau Tag dB(A)	dLr, Gleisbau Tag dB(A)
<b>IP 185 A9 - west</b>				
Gebietsnutzung: WA				
	55	EG	43,4	-
		1.OG	45,7	-
		2.OG	47,9	-
		3.OG	48,6	-
<b>IP 186 A2 - ost</b>				
Gebietsnutzung: WA				
	55	EG	39,3	-
		1.OG	40,8	-
<b>IP 187 A3 - nord</b>				
Gebietsnutzung: WA				
	55	EG	37,7	-
		1.OG	39,1	-
<b>IP 188 B1 - nord</b>				
Gebietsnutzung: WA				
	55	EG	45,3	-
		1.OG	46,8	-
		2.OG	48,2	-
		3.OG	48,9	-
		4.OG	49,0	-
<b>IP 189 B1 - süd</b>				
Gebietsnutzung: WA				
	55	EG	40,2	-
		1.OG	42,6	-
		2.OG	44,9	-
		3.OG	46,2	-
		4.OG	46,6	-
<b>IP 190 B4 - süd</b>				
Gebietsnutzung: WA				
	55	EG	40,1	-
		1.OG	43,5	-
		2.OG	45,2	-
		3.OG	45,4	-
<b>IP 191 A5 - west</b>				
Gebietsnutzung: WA				
	55	EG	39,9	-
		1.OG	41,7	-
		2.OG	43,3	-
		3.OG	44,6	-
<b>IP 192 A9 - süd</b>				
Gebietsnutzung: WA				
	55	EG	43,1	-
		1.OG	45,2	-
		2.OG	47,3	-
		3.OG	48,3	-
<b>IP 193 A2 - süd</b>				
Gebietsnutzung: WA				
	55	EG	38,5	-
		1.OG	40,0	-
<b>IP 194 B1 - ost</b>				
Gebietsnutzung: WA				
	55	EG	40,3	-
		1.OG	44,6	-
		2.OG	46,5	-
		3.OG	46,8	-
		4.OG	47,0	-
<b>IP 195 A6 - nord</b>				
Gebietsnutzung: WA				
	55	EG	41,5	-
		1.OG	43,1	-
		2.OG	44,9	-
		3.OG	46,8	-

Fass	IRW tags dB(A)	Stock werk	Lr, Gleisbau Tag dB(A)	dLr, Gleisbau Tag dB(A)
<b>IP 196 B4 - ost</b>				
	55	Gebietsnutzung: WA		
		EG	45,6	-
		1.OG	45,7	-
		2.OG	45,8	-
		3.OG	45,9	-
<b>IP 197 A3 - ost</b>				
	55	Gebietsnutzung: WA		
		EG	40,2	-
		1.OG	41,2	-
<b>IP 198 A10 - nord</b>				
	55	Gebietsnutzung: WA		
		EG	42,8	-
		1.OG	44,9	-
		2.OG	47,0	-
		3.OG	48,1	-
		4.OG	48,5	-
<b>IP 199 E3 - nord</b>				
	55	Gebietsnutzung: WA		
		EG	42,6	-
		1.OG	42,7	-
		2.OG	42,7	-
		3.OG	42,8	-
<b>IP 200 B2</b>				
	55	Gebietsnutzung: WA		
		EG	43,4	-
		1.OG	44,2	-
		2.OG	44,7	-
		3.OG	45,0	-
		4.OG	45,2	-
<b>IP 201 B4 - west</b>				
	55	Gebietsnutzung: WA		
		EG	40,3	-
		1.OG	44,9	-
		2.OG	46,1	-
		3.OG	46,5	-
<b>IP 202 A6 - ost</b>				
	55	Gebietsnutzung: WA		
		EG	42,6	-
		1.OG	44,3	-
		2.OG	45,9	-
		3.OG	47,1	-
<b>IP 203 E3 - west</b>				
	55	Gebietsnutzung: WA		
		EG	42,3	-
		1.OG	42,4	-
		2.OG	42,4	-
		3.OG	42,5	-
<b>IP 204 E3 - ost</b>				
	55	Gebietsnutzung: WA		
		EG	41,5	-
		1.OG	41,8	-
		2.OG	42,1	-
		3.OG	42,2	-
<b>IP 205 A10 - ost</b>				
	55	Gebietsnutzung: WA		
		EG	45,1	-
		1.OG	46,3	-
		2.OG	47,2	-
		3.OG	47,6	-
		4.OG	47,9	-



Fass	IRW tags dB(A)	Stock werk	Lr, Gleisbau Tag dB(A)	dLr, Gleisbau Tag dB(A)
<b>IP 206 A10 - west</b>				
	55	Gebietsnutzung: WA		
		EG	46,4	-
		1.OG	46,9	-
		2.OG	47,1	-
		3.OG	47,1	-
		4.OG	47,2	-
<b>IP 207 A3 - süd</b>				
	55	Gebietsnutzung: WA		
		EG	38,4	-
		1.OG	39,3	-
<b>IP 208 B1 - west</b>				
	55	Gebietsnutzung: WA		
		EG	46,6	-
		1.OG	47,2	-
		2.OG	47,5	-
		3.OG	47,6	-
		4.OG	47,8	-
<b>IP 209 A4 - nord</b>				
	55	Gebietsnutzung: WA		
		EG	38,4	-
		1.OG	39,3	-
<b>IP 210 B5 - süd</b>				
	55	Gebietsnutzung: WA		
		EG	42,9	-
		1.OG	43,5	-
		2.OG	43,9	-
		3.OG	44,0	-
<b>IP 211 B5 - nord</b>				
	55	Gebietsnutzung: WA		
		EG	42,0	-
		1.OG	44,6	-
		2.OG	45,0	-
		3.OG	45,1	-
<b>IP 212 B2 - nord</b>				
	55	Gebietsnutzung: WA		
		EG	42,5	-
		1.OG	43,6	-
		2.OG	44,7	-
		3.OG	45,3	-
		4.OG	45,6	-
<b>IP 213 E2 - nord</b>				
	55	Gebietsnutzung: WA		
		EG	40,7	-
		1.OG	41,0	-
		2.OG	41,4	-
		3.OG	41,8	-
<b>IP 214 E3 - süd</b>				
	55	Gebietsnutzung: WA		
		EG	41,9	-
		1.OG	41,9	-
		2.OG	42,0	-
		3.OG	41,9	-
<b>IP 215 A10 - süd</b>				
	55	Gebietsnutzung: WA		
		EG	45,7	-
		1.OG	46,2	-
		2.OG	46,5	-
		3.OG	46,6	-
		4.OG	46,6	-

Fass	IRW tags dB(A)	Stock werk	Lr, Gleisbau Taq dB(A)	dLr, Gleisbau Taq dB(A)
<b>IP 216 B5 - ost</b>				
	55	Gebietsnutzung: WA		
		EG	43,2	-
		1.OG	44,2	-
		2.OG	44,3	-
		3.OG	44,5	-
<b>IP 217 A3 - west</b>				
	55	Gebietsnutzung: WA		
		EG	38,0	-
		1.OG	39,3	-
<b>IP 218 B2 - ost</b>				
	55	Gebietsnutzung: WA		
		EG	39,5	-
		1.OG	41,3	-
		2.OG	42,9	-
		3.OG	44,0	-
		4.OG	44,6	-
<b>IP 219 E2 - west</b>				
	55	Gebietsnutzung: WA		
		EG	40,4	-
		1.OG	40,8	-
		2.OG	41,2	-
		3.OG	41,6	-
<b>IP 220 A4 - ost</b>				
	55	Gebietsnutzung: WA		
		EG	40,1	-
		1.OG	40,8	-
<b>IP 221 B2 - süd</b>				
	55	Gebietsnutzung: WA		
		EG	43,6	-
		1.OG	43,8	-
		2.OG	44,0	-
		3.OG	44,2	-
		4.OG	44,3	-
<b>IP 222 E2 - ost</b>				
	55	Gebietsnutzung: WA		
		EG	41,3	-
		1.OG	41,4	-
		2.OG	41,4	-
		3.OG	41,4	-
<b>IP 223 A11 - ost</b>				
	55	Gebietsnutzung: WA		
		EG	41,3	-
		1.OG	42,6	-
		2.OG	43,8	-
		3.OG	44,7	-
		4.OG	45,2	-
<b>IP 224 E2 - süd</b>				
	55	Gebietsnutzung: WA		
		EG	40,5	-
		1.OG	40,8	-
		2.OG	41,1	-
		3.OG	41,2	-
<b>IP 225 B3 - nord</b>				
	55	Gebietsnutzung: WA		
		EG	43,5	-
		1.OG	43,7	-
		2.OG	43,8	-
		3.OG	43,9	-
		4.OG	44,0	-

Fass	IRW tags dB(A)	Stock werk	Lr, Gleisbau Tag dB(A)	dLr, Gleisbau Tag dB(A)
<b>IP 226 B3 - süd</b>				
Gebietsnutzung: WA				
	55	EG	40,9	-
		1.OG	41,5	-
		2.OG	42,1	-
		3.OG	42,6	-
		4.OG	42,9	-
<b>IP 227 A4 - süd</b>				
Gebietsnutzung: WA				
	55	EG	39,8	-
		1.OG	40,4	-
<b>IP 228 D2 - west</b>				
Gebietsnutzung: WA				
	55	EG	39,2	-
		1.OG	39,7	-
		2.OG	40,3	-
		3.OG	40,7	-
<b>IP 229 B3 - ost</b>				
Gebietsnutzung: WA				
	55	EG	42,8	-
		1.OG	43,0	-
		2.OG	43,2	-
		3.OG	43,4	-
		4.OG	43,5	-
<b>IP 230 E1 - west</b>				
Gebietsnutzung: WA				
	55	EG	38,1	-
		1.OG	38,7	-
		2.OG	39,2	-
		3.OG	39,8	-
		4.OG	40,2	-
<b>IP 231 E1 - ost</b>				
Gebietsnutzung: WA				
	55	EG	39,3	-
		1.OG	39,7	-
		2.OG	40,2	-
		3.OG	40,5	-
		4.OG	40,7	-
<b>IP 232 E1 - süd</b>				
Gebietsnutzung: WA				
	55	EG	39,0	-
		1.OG	39,3	-
		2.OG	39,7	-
		3.OG	40,0	-
		4.OG	40,2	-
<b>IP 233 D2 - ost</b>				
Gebietsnutzung: WA				
	55	EG	39,5	-
		1.OG	40,2	-
		2.OG	40,8	-
		3.OG	41,3	-
<b>IP 234 D2 - süd</b>				
Gebietsnutzung: WA				
	55	EG	40,2	-
		1.OG	40,9	-
		2.OG	38,9	-
		3.OG	39,5	-
<b>IP 235 D1 - süd</b>				
Gebietsnutzung: WA				
	55	EG	38,1	-
		1.OG	38,5	-
		2.OG	38,9	-
		3.OG	39,2	-

Fass	IRW tags dB(A)	Stock werk	Lr, Gleisbau Tag dB(A)	dLr, Gleisbau Tag dB(A)
<b>IP 236 D2 - nord</b>				
	55	Gebietsnutzung: WA		
		EG	39,4	-
		1.OG	40,1	-
		2.OG	40,8	-
		3.OG	41,5	-
<b>IP 237 D1 - west</b>				
	55	Gebietsnutzung: WA		
		EG	37,5	-
		1.OG	38,1	-
		2.OG	38,5	-
		3.OG	38,9	-
<b>IP 238 Heidelberger Straße 189</b>				
O	65	Gebietsnutzung: SO		
		EG	32,7	-
		1.OG	34,7	-
<b>IP 239 4084 (Kapelle)</b>				
N	55	Gebietsnutzung: WA		
		EG	37,5	-
<b>IP 240 A4 - west</b>				
	55	Gebietsnutzung: WA		
		EG	38,8	-
		1.OG	39,7	-
<b>IP 241 4084 (Kapelle)</b>				
O	55	Gebietsnutzung: WA		
		EG	37,3	-
<b>IP 242 4084 (Kapelle)</b>				
W	55	Gebietsnutzung: WA		
		EG	38,2	-
<b>IP 243 D1 - nord</b>				
	55	Gebietsnutzung: WA		
		EG	36,9	-
		1.OG	37,5	-
		2.OG	38,0	-
		3.OG	38,5	-
<b>IP 244 A5 - nord</b>				
	55	Gebietsnutzung: WA		
		EG	45,6	-
		1.OG	47,4	-
		2.OG	48,9	-
		3.OG	49,9	-
<b>IP 245 4084 (Kapelle)</b>				
S	55	Gebietsnutzung: WA		
		EG	20,7	-
<b>IP 246 D1 - ost</b>				
	55	Gebietsnutzung: WA		
		EG	37,8	-
		1.OG	38,3	-
		2.OG	38,8	-
		3.OG	39,2	-
<b>IP 247 A11 - süd</b>				
	55	Gebietsnutzung: WA		
		EG	44,4	-
		1.OG	44,5	-
		2.OG	44,6	-
		3.OG	44,6	-
		4.OG	44,6	-

Fass	IRW tags dB(A)	Stock werk	Lr, Gleisbau Tag dB(A)	dLr, Gleisbau Tag dB(A)
<b>IP 248 A11 - nord</b>				
Gebietsnutzung: WA				
	55	EG	45,5	-
		1.OG	45,9	-
		2.OG	46,1	-
		3.OG	46,2	-
		4.OG	46,3	-
<b>IP 249 A11 - west</b>				
Gebietsnutzung: WA				
	55	EG	44,7	-
		1.OG	44,9	-
		2.OG	45,1	-
		3.OG	45,3	-
		4.OG	45,4	-
<b>IP 250 A7 - ost</b>				
Gebietsnutzung: WA				
	55	EG	41,2	-
		1.OG	42,2	-
		2.OG	43,2	-
		3.OG	44,4	-
<b>IP 251 A7 - süd</b>				
Gebietsnutzung: WA				
	55	EG	40,6	-
		1.OG	41,6	-
		2.OG	42,6	-
		3.OG	43,7	-
<b>IP 252 A6 - süd</b>				
Gebietsnutzung: WA				
	55	EG	41,2	-
		1.OG	42,6	-
		2.OG	44,0	-
		3.OG	45,7	-
<b>IP 253 A7 - nord</b>				
Gebietsnutzung: WA				
	55	EG	41,5	-
		1.OG	42,7	-
		2.OG	44,0	-
		3.OG	45,3	-
<b>IP 254 A6 - west</b>				
Gebietsnutzung: WA				
	55	EG	41,1	-
		1.OG	42,6	-
		2.OG	43,9	-
		3.OG	44,8	-
<b>IP 255 A7 - west</b>				
Gebietsnutzung: WA				
	55	EG	41,1	-
		1.OG	41,8	-
		2.OG	42,5	-
		3.OG	43,1	-
<b>IP 256 C15 - ost</b>				
Gebietsnutzung: WA				
	55	EG	44,9	-
		1.OG	45,2	-
		2.OG	45,5	-
		3.OG	45,8	-
<b>IP 257 C15 - nord</b>				
Gebietsnutzung: WA				
	55	EG	45,4	-
		1.OG	45,7	-
		2.OG	46,1	-
		3.OG	46,3	-

Fass	IRW tags dB(A)	Stock werk	Lr, Gleisbau Taq dB(A)	dLr, Gleisbau Taq dB(A)
<b>IP 258 C15 - süd</b>		Gebietsnutzung: WA		
	55	EG	45,3	-
		1.OG	45,6	-
		2.OG	46,0	-
		3.OG	46,1	-
<b>IP 259 C15 - west</b>		Gebietsnutzung: WA		
	55	EG	45,7	-
		1.OG	46,0	-
		2.OG	46,5	-
		3.OG	46,5	-
<b>IP 260 Heidelberger Straße 146a</b>		Gebietsnutzung: WA		
W	55	EG	25,9	-
		1.OG	35,5	-
<b>IP 261 Buchenhorst 4</b>		Gebietsnutzung: WR		
N	50	EG	36,5	-
		1.OG	36,7	-
<b>IP 262 Buchenhorst 3</b>		Gebietsnutzung: WR		
W	50	EG	36,5	-
		1.OG	36,7	-
<b>IP 263 Buchenhorst 1</b>		Gebietsnutzung: WR		
N	50	EG	36,0	-
		1.OG	36,2	-
<b>IP 264 Buchenhorst 2</b>		Gebietsnutzung: WR		
N	50	EG	37,2	-
		1.OG	37,3	-
		2.OG	37,5	-
<b>IP 265 Buchenhorst 3</b>		Gebietsnutzung: WR		
N	50	EG	37,0	-
		1.OG	37,1	-
<b>IP 266 Bildungscampus - süd</b>		Gebietsnutzung: SOS		
	55	EG	36,9	-
		1.OG	36,8	-
		2.OG	40,3	-
		3.OG	42,4	-
<b>IP 267 Am Elfengrund 77</b>		Gebietsnutzung: WR		
N	50	EG	35,5	-
		1.OG	35,8	-
		2.OG	36,0	-
<b>IP 268 Am Elfengrund 84</b>		Gebietsnutzung: WR		
W	50	EG	18,1	-
		1.OG	18,2	-
		2.OG	21,1	-
		3.OG	36,1	-
<b>IP 269 Am Elfengrund 84</b>		Gebietsnutzung: WR		
N	50	EG	35,7	-
		1.OG	35,9	-
		2.OG	36,1	-
		3.OG	36,3	-

Fass	IRW tags dB(A)	Stock werk	Lr, Gleisbau Taq dB(A)	dLr, Gleisbau Taq dB(A)
<b>IP 270 Heidelberger Landstraße 2</b>		Gebietsnutzung: WR		
N	50	EG	34,5	-
		1.OG	34,8	-
		2.OG	35,3	-
<b>IP 271 Heidelberger Landstraße 2</b>		Gebietsnutzung: WR		
S	50	EG	18,8	-
		1.OG	19,9	-
		2.OG	25,4	-
<b>IP 272 Franklinstraße 36</b>		Gebietsnutzung: WA		
NO	55	EG	35,0	-
		1.OG	35,1	-
		2.OG	35,9	-
		3.OG	36,1	-
<b>IP 273 Heidelberger Landstraße 1</b>		Gebietsnutzung: WR		
N	50	EG	36,2	-
		1.OG	34,3	-
<b>IP 274 Heidelberger Landstraße 1</b>		Gebietsnutzung: WR		
O	50	EG	33,6	-
		1.OG	33,9	-
<b>IP 275 Heidelberger Landstraße 2</b>		Gebietsnutzung: WR		
W	50	EG	18,2	-
		1.OG	19,5	-
		2.OG	26,1	-
<b>IP 276 Franklinstraße 29</b>		Gebietsnutzung: WA		
NO	55	EG	36,0	-
		1.OG	36,7	-
		2.OG	36,9	-
		3.OG	37,1	-
<b>IP 277 Franklinstraße 29</b>		Gebietsnutzung: WA		
SO	55	EG	36,1	-
		1.OG	36,7	-
		2.OG	36,9	-
		3.OG	37,0	-
<b>IP 278 Franklinstraße 36</b>		Gebietsnutzung: WA		
SO	55	EG	36,5	-
		1.OG	37,6	-
		2.OG	37,8	-
		3.OG	38,0	-
<b>IP 279 Heidelberger Landstraße 2a</b>		Gebietsnutzung: WR		
W	50	EG	19,1	-
		1.OG	24,6	-
<b>IP 280 Franklinstraße 23</b>		Gebietsnutzung: WA		
SO	55	EG	31,5	-
		1.OG	33,8	-
		2.OG	36,6	-
<b>IP 281 Heidelberger Landstraße 3</b>		Gebietsnutzung: WR		
O	50	EG	34,1	-
		1.OG	34,3	-

Fass	IRW tags dB(A)	Stock werk	Lr, Gleisbau Tag dB(A)	dLr, Gleisbau Tag dB(A)
<b>IP 282 Heidelberger Landstraße 3</b> Gebietsnutzung: WR				
S	50	EG	33,1	-
		1.OG	22,3	-
<b>IP 283 Franklinstraße 37</b> Gebietsnutzung: WA				
	55	5.OG	39,2	-
		6.OG	37,4	-
		7.OG	37,6	-
		8.OG	37,8	-
		9.OG	38,1	-
		10.OG	40,0	-
		11.OG	40,2	-
		12.OG	40,4	-
		13.OG	40,5	-
		14.OG	40,7	-
		15.OG	40,8	-
		16.OG	40,9	-
<b>IP 284 Heidelberger Straße 5</b> Gebietsnutzung: WR				
O	50	EG	33,3	-
		1.OG	33,6	-
<b>IP 285 Franklinstraße 37</b> Gebietsnutzung: WA				
	55	1.OG	31,6	-
		2.OG	33,3	-
		3.OG	35,4	-
		4.OG	36,6	-
		5.OG	38,6	-
		6.OG	37,1	-
		7.OG	37,4	-
		8.OG	37,7	-
		9.OG	37,9	-
		10.OG	39,9	-
		11.OG	40,1	-
		12.OG	40,2	-
		13.OG	40,4	-
		14.OG	40,6	-
		15.OG	40,7	-
		16.OG	40,8	-
<b>IP 286 Heidelberger Landstraße 1</b> Gebietsnutzung: WR				
S	50	EG	18,0	-
		1.OG	22,2	-
<b>IP 287 Franklinstraße 23</b> Gebietsnutzung: WA				
SW	55	EG	32,2	-
		1.OG	34,1	-
		2.OG	35,9	-
<b>IP 288 Franklinstraße 23</b> Gebietsnutzung: WA				
NO	55	EG	36,1	-
		1.OG	36,6	-
		2.OG	36,8	-
<b>IP 289 Franklinstraße 15</b> Gebietsnutzung: WA				
SW	55	EG	30,6	-
		1.OG	32,7	-
		2.OG	32,6	-
		3.OG	30,9	-



Fass	IRW tags dB(A)	Stock werk	Lr, Gleisbau Tag dB(A)	dLr, Gleisbau Tag dB(A)
<b>IP 290 Franklinstraße 17</b>				
Gebietsnutzung: WA				
NO	55	EG	35,4	-
		1.OG	35,6	-
		2.OG	35,7	-
		3.OG	36,5	-
<b>IP 291 Franklinstraße 5</b>				
Gebietsnutzung: WA				
SO	55	EG	20,3	-
		1.OG	20,3	-
		2.OG	22,3	-
		3.OG	28,4	-
<b>IP 292 E5 - west</b>				
Gebietsnutzung: WA				
	55	EG	41,1	-
		1.OG	41,8	-
		2.OG	43,0	-
		3.OG	43,4	-
<b>IP 293 E6 - nord</b>				
Gebietsnutzung: WA				
	55	EG	37,4	-
		1.OG	38,6	-
		2.OG	39,8	-
		3.OG	43,8	-
<b>IP 294 Franklinstraße 17</b>				
Gebietsnutzung: WA				
SO	55	EG	36,5	-
		1.OG	37,2	-
		2.OG	37,1	-
		3.OG	35,9	-
<b>IP 295 E6 - süd</b>				
Gebietsnutzung: WA				
	55	EG	37,7	-
		1.OG	38,7	-
		2.OG	39,7	-
		3.OG	43,2	-
<b>IP 296 E6 - west</b>				
Gebietsnutzung: WA				
	55	EG	36,2	-
		1.OG	39,6	-
		2.OG	40,6	-
		3.OG	41,7	-
<b>IP 297 E6 - ost</b>				
Gebietsnutzung: WA				
	55	EG	37,5	-
		1.OG	38,6	-
		2.OG	39,6	-
		3.OG	43,4	-
<b>IP 298 Flachsbachweg 44</b>				
Gebietsnutzung: WR				
W	50	EG	44,3	-
		1.OG	49,1	-
		2.OG	50,7	0,7
		3.OG	53,4	3,4
<b>IP 299 Flachsbachweg 48</b>				
Gebietsnutzung: WR				
SW	50	EG	51,8	1,8
		1.OG	53,7	3,7
		2.OG	54,5	4,5

Fass	IRW tags dB(A)	Stock werk	Lr, Gleisbau Tag dB(A)	dLr, Gleisbau Tag dB(A)
<b>IP 300 Flachsbadweg 50</b>		Gebietsnutzung: WR		
SW	50	EG	52,3	2,3
		1.OG	54,3	4,3
		2.OG	55,1	3,1
		3.OG	55,9	3,9
<b>IP 301 Flachsbadweg 62</b>		Gebietsnutzung: WR		
SW	50	EG	52,1	2,1
		1.OG	54,3	4,3
		2.OG	55,8	3,8
<b>IP 302 Franklinstraße 3</b>		Gebietsnutzung: WA		
SW	55	EG	19,1	-
		1.OG	19,1	-
		2.OG	19,4	-
		3.OG	24,4	-
<b>IP 303 Franklinstraße 5</b>		Gebietsnutzung: WA		
NO	55	EG	34,2	-
		1.OG	34,4	-
		2.OG	34,9	-
		3.OG	35,2	-
<b>IP 304 Franklinstraße 9</b>		Gebietsnutzung: WA		
SW	55	EG	27,0	-
		1.OG	29,4	-
		2.OG	31,8	-
		3.OG	29,3	-
<b>IP 305 Franklinstraße 11</b>		Gebietsnutzung: WA		
SO	55	EG	28,4	-
		1.OG	28,4	-
		2.OG	29,2	-
		3.OG	31,2	-
<b>IP 306 Franklinstraße 11</b>		Gebietsnutzung: WA		
NO	55	EG	34,8	-
		1.OG	35,2	-
		2.OG	35,4	-
		3.OG	35,6	-
<b>IP 307 Kinderhaus Bessungen der Andri</b>		Gebietsnutzung: WA		
W	55	EG	30,0	-
<b>IP 308 Lichtenbergschule</b>		Gebietsnutzung: SOS		
S	55	EG	63,0	6,0
		1.OG	63,9	6,9
<b>IP 309 Lichtenbergschule</b>		Gebietsnutzung: SOS		
W	55	EG	48,8	-
		1.OG	55,8	0,8
<b>IP 310 Lichtenbergschule</b>		Gebietsnutzung: SOS		
N	55	EG	54,5	-
		1.OG	57,1	2,1
<b>IP 311 Lichtenbergschule</b>		Gebietsnutzung: SOS		
O	55	EG	65,4	5,4
		1.OG	66,4	6,4

Fass	IRW tags dB(A)	Stock werk	Lr, Gleisbau Tag dB(A)	dLr, Gleisbau Tag dB(A)
<b>IP 312 Heidelberger Landstraße 3</b> Gebietsnutzung: WR				
N	50	EG 1.OG	36,3 36,5	- -
<b>IP 313 Heidelberger Landstraße 4</b> Gebietsnutzung: WR				
S	50	EG 1.OG 2.OG	33,6 33,8 34,1	- - -
<b>IP 314 Heidelberger Landstraße 4</b> Gebietsnutzung: WR				
W	50	EG 1.OG 2.OG	18,1 18,3 23,1	- - -
<b>IP 315 Lichtenbergschule - Atrium</b> Gebietsnutzung: SOS				
N	55	EG 1.OG 2.OG 3.OG 4.OG	37,9 37,9 38,0 41,4 52,2	- - - - -
<b>IP 316 Lichtenbergschule - Atrium</b> Gebietsnutzung: SOS				
O	55	EG 1.OG 2.OG 3.OG 4.OG	58,5 60,7 61,6 61,4 61,8	3,5 3,7 4,6 4,4 4,8
<b>IP 317 Heidelberger Straße 150</b> Gebietsnutzung: ES				
N	60	EG	40,0	-
<b>IP 318 Heidelberger Straße 150</b> Gebietsnutzung: ES				
W	60	EG 1.OG	26,8 39,8	- -
<b>IP 319 Heidelberger Straße 150</b> Gebietsnutzung: ES				
S	60	EG	30,7	-
<b>IP 320 Heidelberger Landstraße 10</b> Gebietsnutzung: WR				
W	50	EG 1.OG	18,7 25,1	- -
<b>IP 321 Heidelberger Landstraße 8</b> Gebietsnutzung: WR				
W	50	EG 1.OG	18,4 24,1	- -
<b>IP 322 Heidelberger Straße 189A</b> Gebietsnutzung: SO				
O	65	EG 1.OG	34,0 34,8	- -
<b>IP 323 Heidelberger Landstraße 7</b> Gebietsnutzung: WR				
O	50	EG	34,0	-
<b>IP 324 Paul-Wagner-Straße 36</b> Gebietsnutzung: WR				
N	50	EG 1.OG 2.OG	37,7 40,8 53,2	- - 3,2
<b>IP 325 Paul-Wagner-Straße 38</b> Gebietsnutzung: WR				
O	50	EG 1.OG 2.OG	56,2 56,7 57,1	4,2 4,7 5,1

Fass	IRW tags dB(A)	Stock werk	Lr, Gleisbau Tag dB(A)	dLr, Gleisbau Tag dB(A)
<b>IP 326 Heidelberger Landstraße 6a</b> Gebietsnutzung: WR				
W	50	EG	17,8	-
		1.OG	19,8	-
		2.OG	28,0	-
<b>IP 327 Paul-Wagner-Straße 39</b> Gebietsnutzung: WR				
O	50	EG	50,9	0,9
		1.OG	52,4	2,4
		2.OG	54,5	4,5
<b>IP 328 Heidelberger Landstraße 6</b> Gebietsnutzung: WR				
W	50	EG	20,0	-
		1.OG	35,0	-
<b>IP 329 Paul-Wagner-Straße 36</b> Gebietsnutzung: WR				
W	50	EG	58,2	6,2
		1.OG	58,6	6,6
		2.OG	58,9	6,9
<b>IP 330 Paul-Wagner-Straße 36</b> Gebietsnutzung: WR				
S	50	EG	58,3	6,3
		1.OG	58,8	6,8
		2.OG	59,2	7,2
<b>IP 331 Heidelberger Landstraße 6</b> Gebietsnutzung: WR				
N	50	EG	34,8	-
		1.OG	35,1	-
<b>IP 332 Heidelberger Straße 205</b> Gebietsnutzung: SO				
S	65	EG	38,4	-
		1.OG	39,2	-
		2.OG	39,8	-
		3.OG	40,3	-
<b>IP 333 Heidelberger Landstraße 4</b> Gebietsnutzung: WR				
N	50	EG	24,7	-
		1.OG	27,6	-
		2.OG	35,0	-
<b>IP 363 Ludwigshöhstraße 133</b> Gebietsnutzung: MI				
W	60	EG	49,3	-
		1.OG	52,5	-
<b>IP 364 Ludwigshöhstraße 135</b> Gebietsnutzung: MI				
W	60	EG	47,8	-
		1.OG	56,2	-
<b>IP 365 Ludwigshöhstraße 135</b> Gebietsnutzung: MI				
N	60	EG	56,6	-
		1.OG	57,2	-
<b>IP 366 Ludwigshöhstraße 135</b> Gebietsnutzung: MI				
O	60	EG	44,1	-
		1.OG	51,1	-
<b>IP 367 Ludwigshöhstraße 135</b> Gebietsnutzung: MI				
S	60	EG	40,4	-
		1.OG	55,4	-

Fass	IRW tags dB(A)	Stock werk	Lr, Gleisarbeiten Tag dB(A)	dLr, Gleisarbeiten Tag dB(A)
<b>IP 1</b>	<b>Ludwigshöhstraße 133</b>	Gebietsnutzung: MI		
S	60	EG	47,4	-
		1.OG	47,8	-
<b>IP 2</b>	<b>Ludwigshöhstraße 120</b>	Gebietsnutzung: SOS		
N	55	EG	24,4	-
		1.OG	28,8	-
<b>IP 3</b>	<b>Paul-Wagner-Straße 40</b>	Gebietsnutzung: WR		
O	50	EG	41,8	-
		1.OG	43,4	-
<b>IP 4</b>	<b>Ludwigshöhstraße 120</b>	Gebietsnutzung: SOS		
W	55	EG	43,3	-
		1.OG	44,2	-
<b>IP 5</b>	<b>Ludwigshöhstraße 131</b>	Gebietsnutzung: MI		
W	60	EG	42,9	-
<b>IP 6</b>	<b>Lichtenbergschule - Atrium</b>	Gebietsnutzung: SOS		
S	55	EG	44,5	-
		1.OG	44,6	-
		2.OG	44,7	-
		3.OG	44,7	-
		4.OG	44,7	-
<b>IP 8</b>	<b>Ludwigshöhstraße 131</b>	Gebietsnutzung: MI		
O	60	EG	42,8	-
<b>IP 9</b>	<b>Paul-Wagner-Straße 41</b>	Gebietsnutzung: WR		
O	50	EG	38,0	-
		1.OG	40,0	-
		2.OG	42,4	-
<b>IP 10</b>	<b>Paul-Wagner-Straße 27</b>	Gebietsnutzung: WA		
W	55	EG	35,9	-
		1.OG	39,6	-
		2.OG	41,8	-
<b>IP 11</b>	<b>MU2b - nord</b>	Gebietsnutzung: MU		
	60	EG	39,7	-
<b>IP 12</b>	<b>Ludwigshöhstraße 131</b>	Gebietsnutzung: MI		
N	60	EG	43,0	-
<b>IP 13</b>	<b>Ludwigshöhstraße 139</b>	Gebietsnutzung: MI		
O	60	EG	42,5	-
<b>IP 14</b>	<b>Ludwigshöhstraße 137</b>	Gebietsnutzung: MI		
S	60	EG	45,8	-
<b>IP 15</b>	<b>Paul-Wagner-Straße 31</b>	Gebietsnutzung: WA		
W	55	EG	39,7	-
		1.OG	41,1	-
<b>IP 16</b>	<b>Ludwigshöhstraße 137</b>	Gebietsnutzung: MI		
O	60	EG	36,9	-
<b>IP 17</b>	<b>MU2b - süd</b>	Gebietsnutzung: MU		
	60	EG	53,2	-
<b>IP 18</b>	<b>Ludwigshöhstraße 139</b>	Gebietsnutzung: MI		
S	60	EG	50,1	-

Fass	IRW tags dB(A)	Stock werk	Lr, Gleisarbeiten Tag dB(A)	dLr, Gleisarbeiten Tag dB(A)
<b>IP 19 MU2b - ost</b>		Gebietsnutzung: MU		
	60	EG	51,0	-
<b>IP 20 Ludwigshöhstraße 139</b>		Gebietsnutzung: MI		
W	60	EG	49,7	-
<b>IP 21 Ludwigshöhstraße 137A</b>		Gebietsnutzung: MI		
N	60	EG	49,1	-
<b>IP 22 Ludwigshöhstraße 131</b>		Gebietsnutzung: MI		
S	60	EG	42,8	-
<b>IP 23 Ludwigshöhstraße 133</b>		Gebietsnutzung: MI		
N	60	EG	28,1	-
		1.OG	34,1	-
<b>IP 24 Ludwigshöhstraße 137A</b>		Gebietsnutzung: MI		
O	60	EG	48,9	-
<b>IP 25 Paul-Wagner-Straße 46</b>		Gebietsnutzung: WR		
O	50	EG	40,0	-
		1.OG	41,8	-
W	60	EG	49,0	-
<b>IP 26 Paul-Wagner-Straße 44</b>		Gebietsnutzung: WR		
O	50	EG	31,7	-
		1.OG	34,8	-
S	60	EG	48,9	-
<b>IP 27 Paul-Wagner-Straße 42</b>		Gebietsnutzung: WR		
O	50	EG	38,0	-
		1.OG	40,2	-
		2.OG	39,5	-
<b>IP 28 Aßmuthweg 8</b>		Gebietsnutzung: WR		
S	50	EG	40,2	-
		1.OG	42,1	-
		2.OG	42,4	-
		3.OG	43,0	-
<b>IP 29 Lichtenbergschule - Verwaltung</b>		Gebietsnutzung: SOS		
O	55	EG	39,5	-
		1.OG	42,0	-
		2.OG	43,5	-
<b>IP 30 Aßmuthweg 11</b>		Gebietsnutzung: WR		
W	50	EG	42,8	-
		1.OG	42,0	-
<b>IP 32 Kindergarten an der Lichtenberg</b>		Gebietsnutzung: SOS		
S	55	EG	42,1	-
		1.OG	44,1	-
<b>IP 33 E5 - süd</b>		Gebietsnutzung: WA		
	55	EG	52,8	-
		1.OG	52,9	-
		2.OG	53,1	-
		3.OG	53,4	-
<b>IP 34 Jugendzentrum - ost</b>		Gebietsnutzung: Fr		
	60	EG	43,2	-
		1.OG	44,4	-

Fass	IRW tags dB(A)	Stock werk	Lr, Gleisarbeiten Tag dB(A)	dLr, Gleisarbeiten Tag dB(A)
<b>IP 35 Kindergarten an der Lichtenberg</b> Gebietsnutzung: SOS				
W	55	EG	44,6	-
		1.OG	45,8	-
<b>IP 36 Kindergarten an der Lichtenberg</b> Gebietsnutzung: SOS				
N	55	EG	25,6	-
		1.OG	30,8	-
<b>IP 37 Kindergarten an der Lichtenberg</b> Gebietsnutzung: SOS				
O	55	EG	43,1	-
		1.OG	43,7	-
<b>IP 38 E5 - ost</b> Gebietsnutzung: WA				
	55	EG	52,4	-
		1.OG	52,4	-
		2.OG	52,5	-
		3.OG	52,8	-
<b>IP 39 Jugendzentrum - süd</b> Gebietsnutzung: Fr				
	60	EG	42,2	-
		1.OG	44,1	-
<b>IP 40 E5 - nord</b> Gebietsnutzung: WA				
	55	EG	53,4	-
		1.OG	53,4	-
		2.OG	53,6	-
		3.OG	54,1	-
<b>IP 41 E4 - west</b> Gebietsnutzung: WA				
	55	EG	55,8	0,8
		1.OG	56,0	1,0
		2.OG	56,5	1,5
		3.OG	57,0	2,0
<b>IP 42 Jugendzentrum - west</b> Gebietsnutzung: Fr				
	60	EG	40,8	-
		1.OG	42,0	-
<b>IP 43 Lichtenbergschule - Verwaltung</b> Gebietsnutzung: SOS				
S	55	EG	38,3	-
		1.OG	41,8	-
		2.OG	43,2	-
<b>IP 44 Heinrich-Delp-Straße 290</b> Gebietsnutzung: WR				
N	50	EG	46,1	-
<b>IP 45 Heinrich-Delp-Straße 295</b> Gebietsnutzung: WR				
N	50	EG	46,2	-
		1.OG	46,3	-
<b>IP 46 Heidelberger Straße 148</b> Gebietsnutzung: WR				
W	50	EG	40,7	-
		1.OG	41,2	-
		2.OG	44,0	-
<b>IP 47 Prälat-Diehl-Straße 45</b> Gebietsnutzung: WA				
W	55	EG	40,8	-
	55	EG	26,9	-
	55	1.OG	41,4	-
	55	1.OG	32,2	-
		2.OG	40,1	-

Fass	IRW tags dB(A)	Stock werk	Lr, Gleisarbeiten Tag dB(A)	dLr, Gleisarbeiten Tag dB(A)
<b>IP 48 Lincoln-Siedlung</b> Gebietsnutzung: WA				
	55	1.OG	42,5	-
		2.OG	44,9	-
		3.OG	47,0	-
		4.OG	47,2	-
		5.OG	44,9	-
		6.OG	45,0	-
		7.OG	45,1	-
		8.OG	45,2	-
		9.OG	45,3	-
		10.OG	45,4	-
		11.OG	45,5	-
		12.OG	45,7	-
		13.OG	45,8	-
		14.OG	45,9	-
		15.OG	46,0	-
<b>IP 49 Jugendzentrum - nord</b> Gebietsnutzung: Fr				
	60	EG	35,6	-
		1.OG	40,6	-
<b>IP 50 Lincoln-Siedlung</b> Gebietsnutzung: WA				
	55	1.OG	45,0	-
		2.OG	47,0	-
		3.OG	49,0	-
		4.OG	49,0	-
		5.OG	44,7	-
		6.OG	44,9	-
		7.OG	45,0	-
		8.OG	45,1	-
		9.OG	45,2	-
		10.OG	45,3	-
		11.OG	45,4	-
		12.OG	45,6	-
		13.OG	45,7	-
		14.OG	45,8	-
		15.OG	45,9	-
0	50	EG	34,7	-
		1.OG	39,6	-
		2.OG	41,3	-
<b>IP 51 Paul-Wagner-Straße 45</b> Gebietsnutzung: WR				
0	50	EG	32,0	-
	65	EG	30,9	-
	50	1.OG	35,8	-
	65	1.OG	36,2	-
<b>IP 52 Heidelberger Straße 197</b> Gebietsnutzung: SO				
0	65	EG	41,3	-
		1.OG	41,3	-
		2.OG	41,3	-
		3.OG	41,7	-
<b>IP 53 Heidelberger Straße 199-201</b> Gebietsnutzung: SO				
S	65	EG	27,5	-
		1.OG	32,4	-
		2.OG	39,9	-
		3.OG	41,3	-



Fass	IRW tags dB(A)	Stock werk	Lr, Gleisarbeiten Tag dB(A)	dLr, Gleisarbeiten Tag dB(A)
<b>IP 54 Heidelberg Straße 203</b> Gebietsnutzung: SO				
0	65	EG	41,6	-
		1.OG	41,6	-
		2.OG	41,6	-
		3.OG	41,6	-
<b>IP 55 Lincoln-Siedlung</b> Gebietsnutzung: WA				
	55	1.OG	43,0	-
		2.OG	43,0	-
		3.OG	43,0	-
<b>IP 56 Lincoln-Siedlung</b> Gebietsnutzung: WA				
	55	5.OG	44,5	-
		6.OG	44,7	-
		7.OG	44,7	-
		8.OG	44,8	-
		9.OG	44,9	-
		10.OG	45,0	-
		11.OG	45,2	-
		12.OG	45,3	-
		13.OG	45,4	-
		14.OG	45,5	-
		15.OG	45,6	-
<b>IP 57 Lincoln-Siedlung</b> Gebietsnutzung: WA				
	55	3.OG	43,2	-
<b>IP 58 Lincoln-Siedlung</b> Gebietsnutzung: WA				
	55	1.OG	41,3	-
		2.OG	42,0	-
<b>IP 59 Ludwigshöhstraße 81</b> Gebietsnutzung: WR				
0	50	EG	26,3	-
		1.OG	32,0	-
<b>IP 60 Ludwigshöhstraße 83</b> Gebietsnutzung: WR				
0	50	EG	22,2	-
		1.OG	26,3	-
		2.OG	38,0	-
<b>IP 61 Lincoln-Siedlung</b> Gebietsnutzung: WA				
	55	1.OG	41,9	-
		2.OG	41,9	-
		3.OG	41,9	-
W	55	EG	24,0	-
		1.OG	40,4	-
<b>IP 62 C8 - süd</b> Gebietsnutzung: WA				
	55	EG	42,4	-
		1.OG	43,5	-
		2.OG	44,0	-
		3.OG	44,5	-
W	55	EG	21,1	-
		1.OG	24,0	-
		2.OG	40,2	-

Fass	IRW tags dB(A)	Stock werk	Lr, Gleisarbeiten Tag dB(A)	dLr, Gleisarbeiten Tag dB(A)
<b>IP 63 C7 - west</b> Gebietsnutzung: WA				
	55	EG	40,2	-
		1.OG	43,6	-
		2.OG	47,7	-
		3.OG	49,6	-
W	55	EG	24,1	-
		1.OG	40,1	-
<b>IP 64 Ludwigshöhstraße 85</b> Gebietsnutzung: WR				
O	50	EG	30,4	-
		1.OG	35,9	-
		2.OG	43,6	-
W	55	EG	26,3	-
		1.OG	39,6	-
<b>IP 65 Ludwigshöhstraße 87</b> Gebietsnutzung: WR				
O	50	EG	22,2	-
		1.OG	26,3	-
		2.OG	37,7	-
W	55	EG	30,4	-
<b>IP 66 Ludwigshöhstraße 89</b> Gebietsnutzung: WR				
O	50	EG	26,7	-
		1.OG	34,4	-
<b>IP 67 Heidelberger Straße 191</b> Gebietsnutzung: SO				
O	65	EG	40,2	-
<b>IP 68 Ludwigshöhstraße 91</b> Gebietsnutzung: WR				
O	50	EG	24,0	-
		1.OG	28,0	-
		2.OG	42,2	-
<b>IP 69 Buchenhorst 6</b> Gebietsnutzung: WR				
N	50	EG	46,4	-
		1.OG	46,6	-
<b>IP 70 Heidelberger Straße 193</b> Gebietsnutzung: SO				
O	65	EG	40,4	-
		1.OG	41,2	-
<b>IP 71 C8 - ost</b> Gebietsnutzung: WA				
	55	EG	42,4	-
		1.OG	43,2	-
		2.OG	43,6	-
		3.OG	43,9	-
<b>IP 72 C1 - süd</b> Gebietsnutzung: WA				
	55	EG	34,5	-
		1.OG	36,3	-
		2.OG	38,8	-
		3.OG	42,1	-
<b>IP 73 C8 - nord</b> Gebietsnutzung: WA				
	55	EG	42,0	-
		1.OG	42,9	-
		2.OG	43,4	-
		3.OG	44,0	-

Fass	IRW tags dB(A)	Stock werk	Lr, Gleisarbeiten Tag dB(A)	dLr, Gleisarbeiten Tag dB(A)
<b>IP 74 C1 - nord</b> Gebietsnutzung: WA				
	55	EG	33,9	-
		1.OG	35,6	-
		2.OG	37,7	-
		3.OG	40,1	-
<b>IP 75 C9 - west</b> Gebietsnutzung: WA				
	55	EG	41,1	-
		1.OG	42,5	-
		2.OG	43,6	-
		3.OG	44,5	-
<b>IP 76 C8 - west</b> Gebietsnutzung: WA				
	55	EG	42,4	-
		1.OG	43,3	-
		2.OG	43,9	-
		3.OG	44,4	-
<b>IP 77 C9 - süd</b> Gebietsnutzung: WA				
	55	EG	42,0	-
		1.OG	43,3	-
		2.OG	44,1	-
		3.OG	44,7	-
<b>IP 78 C1 - ost</b> Gebietsnutzung: WA				
	55	EG	43,7	-
		1.OG	44,5	-
		2.OG	45,2	-
		3.OG	46,4	-
<b>IP 79 Ludwigshöhstraße 91</b> Gebietsnutzung: WR				
S	50	EG	34,3	-
		1.OG	41,8	-
		2.OG	42,1	-
<b>IP 80 Ludwigshöhstraße 98</b> Gebietsnutzung: WA				
W	55	EG	40,1	-
		1.OG	40,4	-
<b>IP 81 Ludwigshöhstraße 102</b> Gebietsnutzung: WA				
W	55	EG	41,1	-
		1.OG	41,2	-
<b>IP 82 C13 - west</b> Gebietsnutzung: WA				
	55	EG	42,8	-
		1.OG	43,5	-
		2.OG	43,9	-
		3.OG	44,4	-
<b>IP 83 4001</b> Gebietsnutzung: SOS				
S	55	EG	42,2	-
<b>IP 84 Ludwigshöhstraße 110</b> Gebietsnutzung: WR				
S	50	EG	41,7	-
		1.OG	42,2	-
<b>IP 85 C13 - nord</b> Gebietsnutzung: WA				
	55	EG	42,5	-
		1.OG	43,0	-
		2.OG	43,4	-
		3.OG	43,8	-

Fass	IRW tags dB(A)	Stock werk	Lr, Gleisarbeiten Tag dB(A)	dLr, Gleisarbeiten Tag dB(A)
<b>IP 86 C9 - nord</b> Gebietsnutzung: WA				
	55	EG	42,0	-
		1.OG	43,1	-
		2.OG	43,8	-
		3.OG	44,5	-
<b>IP 87 C10 - nord</b> Gebietsnutzung: WA				
	55	EG	42,7	-
		1.OG	43,9	-
		2.OG	44,9	-
		3.OG	45,5	-
		4.OG	46,1	-
<b>IP 88 C9 - ost</b> Gebietsnutzung: WA				
	55	EG	42,7	-
		1.OG	43,6	-
		2.OG	44,0	-
		3.OG	44,4	-
<b>IP 89 Bestandsgebäude MU4</b> Gebietsnutzung: MU				
O	60	EG	47,4	-
		1.OG	48,7	-
		2.OG	51,9	-
<b>IP 90 C10 - west</b> Gebietsnutzung: WA				
	55	EG	42,7	-
		1.OG	44,3	-
		2.OG	45,8	-
		3.OG	46,7	-
		4.OG	47,3	-
<b>IP 91 Ludwigshöhstraße 110</b> Gebietsnutzung: WR				
W	50	EG	43,9	-
		1.OG	44,2	-
<b>IP 92 Ludwigshöhstraße 120</b> Gebietsnutzung: SOS				
S	55	EG	44,1	-
		1.OG	44,5	-
<b>IP 93 Ludwigshöhstraße 120</b> Gebietsnutzung: SOS				
O	55	EG	26,8	-
		1.OG	33,0	-
<b>IP 94 4001</b> Gebietsnutzung: SOS				
O	55	EG	32,9	-
<b>IP 95 C13 - süd</b> Gebietsnutzung: WA				
	55	EG	44,4	-
		1.OG	44,7	-
		2.OG	44,9	-
		3.OG	45,5	-
<b>IP 96 C13 - ost</b> Gebietsnutzung: WA				
	55	EG	43,7	-
		1.OG	44,0	-
		2.OG	44,2	-
		3.OG	44,5	-
<b>IP 97 4001</b> Gebietsnutzung: SOS				
N	55	EG	29,2	-

Fass	IRW tags dB(A)	Stock werk	Lr, Gleisarbeiten Tag dB(A)	dLr, Gleisarbeiten Tag dB(A)
<b>IP 98 C3 - west</b> Gebietsnutzung: WA				
	55	EG	44,9	-
		1.OG	46,0	-
		2.OG	47,1	-
		3.OG	47,6	-
<b>IP 99 C4 - süd</b> Gebietsnutzung: WA				
	55	EG	43,0	-
		1.OG	44,9	-
		2.OG	45,2	-
		3.OG	45,5	-
<b>IP 100 C10 - ost</b> Gebietsnutzung: WA				
	55	EG	46,0	-
		1.OG	46,2	-
		2.OG	46,4	-
		3.OG	46,8	-
		4.OG	46,9	-
<b>IP 101 C14 - nord</b> Gebietsnutzung: WA				
	55	EG	45,3	-
		1.OG	45,5	-
		2.OG	45,7	-
		3.OG	46,1	-
		4.OG	46,2	-
<b>IP 102 C10 - süd</b> Gebietsnutzung: WA				
	55	EG	47,3	-
		1.OG	47,4	-
		2.OG	47,6	-
		3.OG	48,0	-
		4.OG	48,1	-
<b>IP 103 C14 - west</b> Gebietsnutzung: WA				
	55	EG	46,5	-
		1.OG	46,6	-
		2.OG	46,8	-
		3.OG	47,0	-
		4.OG	47,0	-
<b>IP 104 C4 - nord</b> Gebietsnutzung: WA				
	55	EG	42,1	-
		1.OG	44,0	-
		2.OG	44,4	-
		3.OG	44,8	-
<b>IP 105 C4 - ost</b> Gebietsnutzung: WA				
	55	EG	42,5	-
		1.OG	43,6	-
		2.OG	44,0	-
		3.OG	44,3	-
<b>IP 106 4001</b> Gebietsnutzung: SOS				
W	55	EG	42,0	-
<b>IP 107 Bildungscampus - nord</b> Gebietsnutzung: SOS				
	55	EG	42,4	-
		1.OG	45,3	-
		2.OG	47,6	-
		3.OG	48,2	-

Fass	IRW tags dB(A)	Stock werk	Lr, Gleisarbeiten Tag dB(A)	dLr, Gleisarbeiten Tag dB(A)
<b>IP 108 Bildungscampus - ost</b>		Gebietsnutzung: SOS		
	55	EG	42,3	-
		1.OG	44,4	-
		2.OG	47,5	-
		3.OG	47,8	-
<b>IP 109 B5 - west</b>		Gebietsnutzung: WA		
	55	EG	61,9	4,9
		1.OG	63,0	6,0
		2.OG	63,8	6,8
		3.OG	64,4	7,4
<b>IP 110 Bestandsgebäude MU3</b>		Gebietsnutzung: MU		
S	60	EG	57,5	-
		1.OG	57,8	-
<b>IP 111 C14 - süd</b>		Gebietsnutzung: WA		
	55	EG	46,3	-
		1.OG	47,3	-
		2.OG	47,4	-
		3.OG	47,6	-
		4.OG	47,4	-
<b>IP 112 C14 - ost</b>		Gebietsnutzung: WA		
	55	EG	46,5	-
		1.OG	46,6	-
		2.OG	46,7	-
		3.OG	46,9	-
		4.OG	46,7	-
<b>IP 113 Bestandsgebäude MU1</b>		Gebietsnutzung: MU		
S	60	EG	52,0	-
		1.OG	52,8	-
<b>IP 114 C4 - west</b>		Gebietsnutzung: WA		
	55	EG	41,3	-
		1.OG	42,9	-
		2.OG	45,1	-
		3.OG	45,8	-
<b>IP 115 C5 - süd</b>		Gebietsnutzung: WA		
	55	EG	43,5	-
		1.OG	45,0	-
		2.OG	46,0	-
		3.OG	46,3	-
<b>IP 116 C1 - west</b>		Gebietsnutzung: WA		
	55	EG	31,8	-
		1.OG	33,5	-
		2.OG	35,6	-
		3.OG	38,3	-
<b>IP 117 C11 - west</b>		Gebietsnutzung: WA		
	55	EG	47,9	-
		1.OG	48,2	-
		2.OG	48,7	-
		3.OG	49,0	-

Fass	IRW tags dB(A)	Stock werk	Lr, Gleisarbeiten Tag dB(A)	dLr, Gleisarbeiten Tag dB(A)
<b>IP 118 C5 - nord</b> Gebietsnutzung: WA				
	55	EG	43,7	-
		1.OG	44,9	-
		2.OG	45,3	-
		3.OG	45,6	-
<b>IP 119 C11 - nord</b> Gebietsnutzung: WA				
	55	EG	48,2	-
		1.OG	48,3	-
		2.OG	48,5	-
		3.OG	48,6	-
<b>IP 120 C2 - süd</b> Gebietsnutzung: WA				
	55	EG	41,8	-
		1.OG	43,9	-
		2.OG	45,6	-
		3.OG	46,5	-
<b>IP 121 C5 - ost</b> Gebietsnutzung: WA				
	55	EG	42,3	-
		1.OG	43,7	-
		2.OG	44,7	-
		3.OG	45,5	-
<b>IP 122 C5 - west</b> Gebietsnutzung: WA				
	55	EG	41,3	-
		1.OG	43,0	-
		2.OG	45,5	-
		3.OG	46,1	-
<b>IP 123 4017B</b> Gebietsnutzung: ES				
O	60	EG	27,9	-
<b>IP 124 Bestandsgebäude MU1</b> Gebietsnutzung: MU				
O	60	EG	32,5	-
		1.OG	39,3	-
<b>IP 125 Bestandsgebäude MU1</b> Gebietsnutzung: MU				
N	60	EG	33,5	-
		1.OG	40,1	-
<b>IP 126 C11 - süd</b> Gebietsnutzung: WA				
	55	EG	48,8	-
		1.OG	49,0	-
		2.OG	49,1	-
		3.OG	49,2	-
<b>IP 127 C11 - ost</b> Gebietsnutzung: WA				
	55	EG	47,3	-
		1.OG	48,3	-
		2.OG	48,3	-
		3.OG	48,4	-
<b>IP 128 C2 - nord</b> Gebietsnutzung: WA				
	55	EG	43,3	-
		1.OG	44,5	-
		2.OG	45,5	-
		3.OG	46,1	-

Fass	IRW tags dB(A)	Stock werk	Lr, Gleisarbeiten Tag dB(A)	dLr, Gleisarbeiten Tag dB(A)
<b>IP 129 C6 - süd</b>				
	55	Gebietsnutzung: WA		
		EG	42,8	-
		1.OG	45,5	-
		2.OG	47,8	-
		3.OG	49,1	-
<b>IP 130 C6 - nord</b>				
	55	Gebietsnutzung: WA		
		EG	42,1	-
		1.OG	44,7	-
		2.OG	47,1	-
		3.OG	48,3	-
<b>IP 131 4017B</b>				
S	60	Gebietsnutzung: ES		
		EG	45,3	-
<b>IP 132 C12 - nord</b>				
	55	Gebietsnutzung: WA		
		EG	42,1	-
		1.OG	42,4	-
		2.OG	42,7	-
		3.OG	43,0	-
<b>IP 133 4017B</b>				
N	60	Gebietsnutzung: ES		
		EG	27,7	-
<b>IP 134 C12 - west</b>				
	55	Gebietsnutzung: WA		
		EG	41,5	-
		1.OG	42,2	-
		2.OG	42,7	-
		3.OG	43,1	-
<b>IP 135 C2 - ost</b>				
	55	Gebietsnutzung: WA		
		EG	41,5	-
		1.OG	43,2	-
		2.OG	45,0	-
		3.OG	45,8	-
<b>IP 136 C2 - west</b>				
	55	Gebietsnutzung: WA		
		EG	33,2	-
		1.OG	35,0	-
		2.OG	36,9	-
		3.OG	39,2	-
<b>IP 137 C6 - ost</b>				
	55	Gebietsnutzung: WA		
		EG	43,2	-
		1.OG	45,1	-
		2.OG	46,8	-
		3.OG	47,7	-
<b>IP 138 4017B</b>				
W	60	Gebietsnutzung: ES		
		EG	44,6	-
<b>IP 139 C12 - ost</b>				
	55	Gebietsnutzung: WA		
		EG	42,2	-
		1.OG	42,5	-
		2.OG	42,9	-
		3.OG	43,3	-
<b>IP 140 C3 - süd</b>				
	55	Gebietsnutzung: WA		
		EG	42,4	-
		1.OG	45,0	-
		2.OG	46,9	-
		3.OG	47,6	-



Fass	IRW tags dB(A)	Stock werk	Lr, Gleisarbeiten Tag dB(A)	dLr, Gleisarbeiten Tag dB(A)
<b>IP 141 C12 - süd</b>				
Gebietsnutzung: WA				
	55	EG	42,8	-
		1.OG	43,1	-
		2.OG	43,4	-
		3.OG	43,8	-
<b>IP 142 C3 - nord</b>				
Gebietsnutzung: WA				
	55	EG	41,7	-
		1.OG	44,0	-
		2.OG	45,8	-
		3.OG	46,7	-
<b>IP 143 C7 - süd</b>				
Gebietsnutzung: WA				
	55	EG	43,2	-
		1.OG	46,1	-
		2.OG	48,6	-
		3.OG	49,9	-
<b>IP 144 C6 - west</b>				
Gebietsnutzung: WA				
	55	EG	41,9	-
		1.OG	44,9	-
		2.OG	47,5	-
		3.OG	48,8	-
<b>IP 145 C7 - nord</b>				
Gebietsnutzung: WA				
	55	EG	42,8	-
		1.OG	45,4	-
		2.OG	47,8	-
		3.OG	49,2	-
<b>IP 146 C3 - ost</b>				
Gebietsnutzung: WA				
	55	EG	41,6	-
		1.OG	43,6	-
		2.OG	46,3	-
		3.OG	47,0	-
<b>IP 147 C7 - ost</b>				
Gebietsnutzung: WA				
	55	EG	46,5	-
		1.OG	47,1	-
		2.OG	48,3	-
		3.OG	49,0	-
<b>IP 148 Bestandsgebäude MU1</b>				
Gebietsnutzung: MU				
W	60	EG	51,8	-
		1.OG	52,1	-
<b>IP 149 Ludwigshöhstraße 133</b>				
Gebietsnutzung: MI				
O	60	EG	45,5	-
		1.OG	46,8	-
<b>IP 150 Bestandsgebäude MU4</b>				
Gebietsnutzung: MU				
W	60	EG	54,6	-
		1.OG	54,8	-
		2.OG	55,1	-
<b>IP 151 Bestandsgebäude MU4</b>				
Gebietsnutzung: MU				
N	60	EG	35,9	-
		1.OG	37,3	-
		2.OG	45,5	-

Fass	IRW tags dB(A)	Stock werk	Lr, Gleisarbeiten Tag dB(A)	dLr, Gleisarbeiten Tag dB(A)
<b>IP 152 Bestandsgebäude MU2a</b> Gebietsnutzung: MU				
W	60	EG	46,4	-
		1.OG	49,4	-
		2.OG	52,3	-
<b>IP 153 Ludwigshöhstraße 137</b> Gebietsnutzung: MI				
W	60	EG	46,9	-
<b>IP 154 Bestandsgebäude MU2a</b> Gebietsnutzung: MU				
N	60	EG	35,1	-
		1.OG	36,4	-
		2.OG	45,0	-
<b>IP 155 Ludwigshöhstraße 137</b> Gebietsnutzung: MI				
N	60	EG	33,7	-
<b>IP 156 Bestandsgebäude MU2a</b> Gebietsnutzung: MU				
S	60	EG	51,3	-
		1.OG	51,9	-
		2.OG	53,5	-
<b>IP 157 E4 - nord</b> Gebietsnutzung: WA				
	55	EG	55,0	-
		1.OG	55,2	0,2
		2.OG	55,7	0,7
		3.OG	56,1	1,1
<b>IP 158 E4 - süd</b> Gebietsnutzung: WA				
	55	EG	54,7	-
		1.OG	54,8	-
		2.OG	55,2	0,2
		3.OG	55,7	0,7
<b>IP 159 E4 - ost</b> Gebietsnutzung: WA				
	55	EG	54,2	-
		1.OG	54,4	-
		2.OG	54,8	-
		3.OG	55,2	0,2
<b>IP 160 Bestandsgebäude MU2a</b> Gebietsnutzung: MU				
O	60	EG	33,0	-
		1.OG	34,9	-
		2.OG	46,8	-
W	55	EG	39,5	-
		1.OG	40,7	-
<b>IP 161 Bestandsgebäude MU3</b> Gebietsnutzung: MU				
N	60	EG	42,9	-
		1.OG	46,4	-
<b>IP 162 B3 - west</b> Gebietsnutzung: WA				
	55	EG	64,0	7,0
		1.OG	64,9	7,9
		2.OG	65,8	5,8
		3.OG	66,3	6,3
		4.OG	66,6	6,6
<b>IP 163 B4 - nord</b> Gebietsnutzung: WA				
	55	EG	56,6	1,6
		1.OG	56,7	1,7
		2.OG	57,1	2,1
		3.OG	57,5	2,5

Fass	IRW tags dB(A)	Stock werk	Lr, Gleisarbeiten Tag dB(A)	dLr, Gleisarbeiten Tag dB(A)
<b>IP 164 Bestandsgebäude MU3</b>		Gebietsnutzung: MU		
W	60	EG	58,6	-
		1.OG	58,9	-
<b>IP 165 Bestandsgebäude MU4</b>		Gebietsnutzung: MU		
S	60	EG	56,8	-
		1.OG	57,0	-
		2.OG	57,4	-
<b>IP 166 Bestandsgebäude MU3</b>		Gebietsnutzung: MU		
O	60	EG	38,1	-
		1.OG	46,5	-
<b>IP 167 Aßmuthweg 14</b>		Gebietsnutzung: WR		
W	50	EG	43,4	-
		1.OG	44,2	-
<b>IP 168 A12 - nord</b>		Gebietsnutzung: WA		
	55	EG	66,3	6,3
		1.OG	68,2	8,2
		2.OG	69,0	9,0
		3.OG	69,3	9,3
		4.OG	69,4	9,4
<b>IP 169 A12 - ost</b>		Gebietsnutzung: WA		
	55	EG	64,0	7,0
		1.OG	64,9	7,9
		2.OG	65,8	5,8
		3.OG	66,3	6,3
		4.OG	66,6	6,6
<b>IP 170 A12 - west</b>		Gebietsnutzung: WA		
	55	EG	60,3	3,3
		1.OG	61,4	4,4
		2.OG	62,0	5,0
		3.OG	62,6	5,6
		4.OG	63,1	6,1
<b>IP 171 A8 - nord</b>		Gebietsnutzung: WA		
	55	EG	59,5	4,5
		1.OG	60,2	3,2
		2.OG	60,8	3,8
		3.OG	61,3	4,3
<b>IP 172 A8 - ost</b>		Gebietsnutzung: WA		
	55	EG	61,2	4,2
		1.OG	62,3	5,3
		2.OG	63,0	6,0
		3.OG	63,5	6,5
<b>IP 173 A12 - süd</b>		Gebietsnutzung: WA		
	55	EG	59,1	4,1
		1.OG	59,6	4,6
		2.OG	60,0	3,0
		3.OG	60,5	3,5
		4.OG	60,9	3,9
<b>IP 174 A1 - nord</b>		Gebietsnutzung: WA		
	55	EG	53,7	-
		1.OG	54,0	-
		2.OG	54,3	-
		3.OG	54,6	-

Fass	IRW tags dB(A)	Stock werk	Lr, Gleisarbeiten Tag dB(A)	dLr, Gleisarbeiten Tag dB(A)
<b>IP 175 A8 - west</b>				
	55	Gebietsnutzung: WA		
		EG	57,4	2,4
		1.OG	57,9	2,9
		2.OG	58,4	3,4
		3.OG	58,8	3,8
<b>IP 176 A1 - ost</b>				
	55	Gebietsnutzung: WA		
		EG	54,7	-
		1.OG	55,0	-
		2.OG	55,4	0,4
		3.OG	55,7	0,7
<b>IP 177 A8 - süd</b>				
	55	Gebietsnutzung: WA		
		EG	58,9	3,9
		1.OG	59,6	4,6
		2.OG	60,1	3,1
		3.OG	60,6	3,6
<b>IP 178 A1 - west</b>				
	55	Gebietsnutzung: WA		
		EG	53,4	-
		1.OG	53,6	-
		2.OG	53,9	-
		3.OG	54,2	-
<b>IP 179 A2 - nord</b>				
	55	Gebietsnutzung: WA		
		EG	54,6	-
		1.OG	54,9	-
<b>IP 180 A1 - süd</b>				
	55	Gebietsnutzung: WA		
		EG	54,3	-
		1.OG	54,6	-
		2.OG	54,9	-
		3.OG	55,2	0,2
<b>IP 181 A9 - nord</b>				
	55	Gebietsnutzung: WA		
		EG	57,5	2,5
		1.OG	57,8	2,8
		2.OG	58,2	3,2
		3.OG	58,4	3,4
<b>IP 182 A5 - ost</b>				
	55	Gebietsnutzung: WA		
		EG	57,5	2,5
		1.OG	57,8	2,8
		2.OG	58,2	3,2
		3.OG	58,5	3,5
<b>IP 183 A5 - süd</b>				
	55	Gebietsnutzung: WA		
		EG	56,7	1,7
		1.OG	57,1	2,1
		2.OG	57,4	2,4
		3.OG	57,7	2,7
<b>IP 184 A9 - ost</b>				
	55	Gebietsnutzung: WA		
		EG	58,5	3,5
		1.OG	58,9	3,9
		2.OG	59,3	4,3
		3.OG	59,6	4,6

Fass	IRW tags dB(A)	Stock werk	Lr, Gleisarbeiten Tag dB(A)	dLr, Gleisarbeiten Tag dB(A)
<b>IP 185 A9 - west</b>				
	55	Gebietsnutzung: WA		
		EG	57,7	2,7
		1.OG	58,1	3,1
		2.OG	58,5	3,5
		3.OG	58,9	3,9
<b>IP 186 A2 - ost</b>				
	55	Gebietsnutzung: WA		
		EG	56,1	1,1
		1.OG	56,5	1,5
<b>IP 187 A3 - nord</b>				
	55	Gebietsnutzung: WA		
		EG	55,5	0,5
		1.OG	55,9	0,9
<b>IP 188 B1 - nord</b>				
	55	Gebietsnutzung: WA		
		EG	59,9	4,9
		1.OG	60,5	3,5
		2.OG	61,0	4,0
		3.OG	61,5	4,5
		4.OG	62,2	5,2
<b>IP 189 B1 - süd</b>				
	55	Gebietsnutzung: WA		
		EG	64,7	7,7
		1.OG	65,7	5,7
		2.OG	66,6	6,6
		3.OG	67,6	7,6
		4.OG	68,2	8,2
<b>IP 190 B4 - süd</b>				
	55	Gebietsnutzung: WA		
		EG	58,7	3,7
		1.OG	58,8	3,8
		2.OG	59,6	4,6
		3.OG	60,0	3,0
<b>IP 191 A5 - west</b>				
	55	Gebietsnutzung: WA		
		EG	55,0	-
		1.OG	55,2	0,2
		2.OG	55,6	0,6
		3.OG	55,9	0,9
<b>IP 192 A9 - süd</b>				
	55	Gebietsnutzung: WA		
		EG	58,9	3,9
		1.OG	59,3	4,3
		2.OG	59,8	4,8
		3.OG	60,3	3,3
<b>IP 193 A2 - süd</b>				
	55	Gebietsnutzung: WA		
		EG	55,8	0,8
		1.OG	56,2	1,2
<b>IP 194 B1 - ost</b>				
	55	Gebietsnutzung: WA		
		EG	61,1	4,1
		1.OG	61,6	4,6
		2.OG	62,1	5,1
		3.OG	62,0	5,0
		4.OG	62,5	5,5
<b>IP 195 A6 - nord</b>				
	55	Gebietsnutzung: WA		
		EG	57,3	2,3
		1.OG	57,8	2,8
		2.OG	58,2	3,2
		3.OG	58,6	3,6

Fass	IRW tags dB(A)	Stock werk	Lr, Gleisarbeiten Tag dB(A)	dLr, Gleisarbeiten Tag dB(A)
<b>IP 196 B4 - ost</b>				
	55	Gebietsnutzung: WA		
		EG	56,4	1,4
		1.OG	56,3	1,3
		2.OG	56,7	1,7
		3.OG	57,2	2,2
<b>IP 197 A3 - ost</b>				
	55	Gebietsnutzung: WA		
		EG	57,4	2,4
		1.OG	57,9	2,9
<b>IP 198 A10 - nord</b>				
	55	Gebietsnutzung: WA		
		EG	60,2	3,2
		1.OG	60,7	3,7
		2.OG	61,3	4,3
		3.OG	61,6	4,6
		4.OG	62,1	5,1
<b>IP 199 E3 - nord</b>				
	55	Gebietsnutzung: WA		
		EG	56,0	1,0
		1.OG	56,5	1,5
		2.OG	56,9	1,9
		3.OG	57,2	2,2
<b>IP 200 B2</b>				
	55	Gebietsnutzung: WA		
		EG	76,9	16,9
		1.OG	76,9	16,9
		2.OG	76,6	16,6
		3.OG	76,1	16,1
		4.OG	75,6	15,6
<b>IP 201 B4 - west</b>				
	55	Gebietsnutzung: WA		
		EG	60,2	3,2
		1.OG	60,8	3,8
		2.OG	61,3	4,3
		3.OG	61,0	4,0
<b>IP 202 A6 - ost</b>				
	55	Gebietsnutzung: WA		
		EG	60,3	3,3
		1.OG	60,9	3,9
		2.OG	61,4	4,4
		3.OG	61,8	4,8
<b>IP 203 E3 - west</b>				
	55	Gebietsnutzung: WA		
		EG	56,5	1,5
		1.OG	56,8	1,8
		2.OG	57,1	2,1
		3.OG	57,4	2,4
<b>IP 204 E3 - ost</b>				
	55	Gebietsnutzung: WA		
		EG	55,3	0,3
		1.OG	55,6	0,6
		2.OG	55,9	0,9
		3.OG	56,1	1,1
<b>IP 205 A10 - ost</b>				
	55	Gebietsnutzung: WA		
		EG	64,3	7,3
		1.OG	65,5	5,5
		2.OG	66,4	6,4
		3.OG	67,0	7,0
		4.OG	67,3	7,3

Fass	IRW tags dB(A)	Stock werk	Lr, Gleisarbeiten Tag dB(A)	dLr, Gleisarbeiten Tag dB(A)
<b>IP 206 A10 - west</b>				
		Gebietsnutzung: WA		
	55	EG	61,6	4,6
		1.OG	62,2	5,2
		2.OG	62,9	5,9
		3.OG	63,5	6,5
		4.OG	64,1	7,1
<b>IP 207 A3 - süd</b>				
		Gebietsnutzung: WA		
	55	EG	56,0	1,0
		1.OG	56,3	1,3
<b>IP 208 B1 - west</b>				
		Gebietsnutzung: WA		
	55	EG	64,5	7,5
		1.OG	65,5	5,5
		2.OG	66,5	6,5
		3.OG	67,2	7,2
		4.OG	67,6	7,6
<b>IP 209 A4 - nord</b>				
		Gebietsnutzung: WA		
	55	EG	55,8	0,8
		1.OG	56,1	1,1
<b>IP 210 B5 - süd</b>				
		Gebietsnutzung: WA		
	55	EG	59,1	4,1
		1.OG	59,8	4,8
		2.OG	60,6	3,6
		3.OG	61,0	4,0
<b>IP 211 B5 - nord</b>				
		Gebietsnutzung: WA		
	55	EG	59,1	4,1
		1.OG	59,5	4,5
		2.OG	60,4	3,4
		3.OG	60,8	3,8
<b>IP 212 B2 - nord</b>				
		Gebietsnutzung: WA		
	55	EG	66,4	6,4
		1.OG	67,4	7,4
		2.OG	68,4	8,4
		3.OG	69,1	9,1
		4.OG	69,3	9,3
<b>IP 213 E2 - nord</b>				
		Gebietsnutzung: WA		
	55	EG	55,9	0,9
		1.OG	56,2	1,2
		2.OG	56,5	1,5
		3.OG	56,8	1,8
<b>IP 214 E3 - süd</b>				
		Gebietsnutzung: WA		
	55	EG	54,9	-
		1.OG	55,1	0,1
		2.OG	55,4	0,4
		3.OG	55,7	0,7
<b>IP 215 A10 - süd</b>				
		Gebietsnutzung: WA		
	55	EG	66,8	6,8
		1.OG	68,3	8,3
		2.OG	69,2	9,2
		3.OG	69,5	9,5
		4.OG	69,6	9,6

Fass	IRW tags dB(A)	Stock werk	Lr, Gleisarbeiten Tag dB(A)	dLr, Gleisarbeiten Tag dB(A)
<b>IP 216 B5 - ost</b>				
	55	Gebietsnutzung: WA		
		EG	57,3	2,3
		1.OG	57,7	2,7
		2.OG	58,4	3,4
		3.OG	58,8	3,8
<b>IP 217 A3 - west</b>				
	55	Gebietsnutzung: WA		
		EG	55,1	0,1
		1.OG	55,5	0,5
<b>IP 218 B2 - ost</b>				
	55	Gebietsnutzung: WA		
		EG	63,5	6,5
		1.OG	65,1	5,1
		2.OG	65,9	5,9
		3.OG	66,7	6,7
		4.OG	67,4	7,4
<b>IP 219 E2 - west</b>				
	55	Gebietsnutzung: WA		
		EG	54,4	-
		1.OG	54,7	-
		2.OG	54,9	-
		3.OG	55,1	0,1
<b>IP 220 A4 - ost</b>				
	55	Gebietsnutzung: WA		
		EG	56,2	1,2
		1.OG	56,6	1,6
<b>IP 221 B2 - süd</b>				
	55	Gebietsnutzung: WA		
		EG	67,9	7,9
		1.OG	69,1	9,1
		2.OG	69,7	9,7
		3.OG	69,8	9,8
		4.OG	69,8	9,8
<b>IP 222 E2 - ost</b>				
	55	Gebietsnutzung: WA		
		EG	52,9	-
		1.OG	53,1	-
		2.OG	53,3	-
		3.OG	53,5	-
<b>IP 223 A11 - ost</b>				
	55	Gebietsnutzung: WA		
		EG	79,8	19,8
		1.OG	79,3	19,3
		2.OG	78,6	18,6
		3.OG	77,8	17,8
		4.OG	77,1	17,1
<b>IP 224 E2 - süd</b>				
	55	Gebietsnutzung: WA		
		EG	52,6	-
		1.OG	52,8	-
		2.OG	53,0	-
		3.OG	53,2	-
<b>IP 225 B3 - nord</b>				
	55	Gebietsnutzung: WA		
		EG	66,3	6,3
		1.OG	67,4	7,4
		2.OG	68,2	8,2
		3.OG	68,4	8,4
		4.OG	68,5	8,5



Fass	IRW tags dB(A)	Stock werk	Lr, Gleisarbeiten Tag dB(A)	dLr, Gleisarbeiten Tag dB(A)
<b>IP 226 B3 - süd</b>				
Gebietsnutzung: WA				
	55	EG	60,5	3,5
		1.OG	61,0	4,0
		2.OG	61,5	4,5
		3.OG	62,0	5,0
		4.OG	62,5	5,5
<b>IP 227 A4 - süd</b>				
Gebietsnutzung: WA				
	55	EG	55,1	0,1
		1.OG	55,4	0,4
<b>IP 228 D2 - west</b>				
Gebietsnutzung: WA				
	55	EG	53,2	-
		1.OG	53,6	-
		2.OG	53,8	-
		3.OG	54,0	-
<b>IP 229 B3 - ost</b>				
Gebietsnutzung: WA				
	55	EG	60,5	3,5
		1.OG	61,6	4,6
		2.OG	62,2	5,2
		3.OG	62,7	5,7
		4.OG	63,3	6,3
<b>IP 230 E1 - west</b>				
Gebietsnutzung: WA				
	55	EG	51,6	-
		1.OG	51,8	-
		2.OG	52,0	-
		3.OG	52,1	-
		4.OG	52,3	-
<b>IP 231 E1 - ost</b>				
Gebietsnutzung: WA				
	55	EG	51,4	-
		1.OG	51,6	-
		2.OG	51,7	-
		3.OG	51,9	-
		4.OG	52,1	-
<b>IP 232 E1 - süd</b>				
Gebietsnutzung: WA				
	55	EG	50,1	-
		1.OG	50,3	-
		2.OG	50,4	-
		3.OG	50,6	-
		4.OG	50,7	-
<b>IP 233 D2 - ost</b>				
Gebietsnutzung: WA				
	55	EG	54,1	-
		1.OG	54,4	-
		2.OG	54,6	-
		3.OG	54,8	-
<b>IP 234 D2 - süd</b>				
Gebietsnutzung: WA				
	55	EG	53,9	-
		1.OG	54,1	-
		2.OG	52,8	-
		3.OG	53,0	-
<b>IP 235 D1 - süd</b>				
Gebietsnutzung: WA				
	55	EG	50,6	-
		1.OG	50,7	-
		2.OG	50,8	-
		3.OG	51,1	-

Fass	IRW tags dB(A)	Stock werk	Lr, Gleisarbeiten Tag dB(A)	dLr, Gleisarbeiten Tag dB(A)
<b>IP 236 D2 - nord</b>				
	55	Gebietsnutzung: WA		
		EG	55,9	0,9
		1.OG	56,2	1,2
		2.OG	56,5	1,5
		3.OG	56,8	1,8
<b>IP 237 D1 - west</b>				
	55	Gebietsnutzung: WA		
		EG	49,9	-
		1.OG	50,0	-
		2.OG	50,1	-
		3.OG	50,3	-
<b>IP 238 Heidelberger Straße 189</b>				
O	65	Gebietsnutzung: SO		
		EG	37,9	-
		1.OG	38,8	-
<b>IP 239 4084 (Kapelle)</b>				
N	55	Gebietsnutzung: WA		
		EG	50,9	-
<b>IP 240 A4 - west</b>				
	55	Gebietsnutzung: WA		
		EG	54,8	-
		1.OG	55,0	-
<b>IP 241 4084 (Kapelle)</b>				
O	55	Gebietsnutzung: WA		
		EG	50,7	-
<b>IP 242 4084 (Kapelle)</b>				
W	55	Gebietsnutzung: WA		
		EG	45,6	-
<b>IP 243 D1 - nord</b>				
	55	Gebietsnutzung: WA		
		EG	50,9	-
		1.OG	50,9	-
		2.OG	51,0	-
		3.OG	51,3	-
<b>IP 244 A5 - nord</b>				
	55	Gebietsnutzung: WA		
		EG	55,8	0,8
		1.OG	56,1	1,1
		2.OG	56,3	1,3
		3.OG	56,5	1,5
<b>IP 245 4084 (Kapelle)</b>				
S	55	Gebietsnutzung: WA		
		EG	31,6	-
<b>IP 246 D1 - ost</b>				
	55	Gebietsnutzung: WA		
		EG	51,6	-
		1.OG	51,7	-
		2.OG	51,9	-
		3.OG	52,1	-
<b>IP 247 A11 - süd</b>				
	55	Gebietsnutzung: WA		
		EG	68,9	8,9
		1.OG	70,4	10,4
		2.OG	71,0	11,0
		3.OG	71,1	11,1
		4.OG	71,0	11,0

Fass	IRW tags dB(A)	Stock werk	Lr, Gleisarbeiten Tag dB(A)	dLr, Gleisarbeiten Tag dB(A)
<b>IP 248 A11 - nord</b>				
Gebietsnutzung: WA				
	55	EG	68,4	8,4
		1.OG	70,2	10,2
		2.OG	70,8	10,8
		3.OG	71,0	11,0
		4.OG	71,0	11,0
<b>IP 249 A11 - west</b>				
Gebietsnutzung: WA				
	55	EG	65,6	5,6
		1.OG	66,7	6,7
		2.OG	67,6	7,6
		3.OG	68,5	8,5
		4.OG	68,8	8,8
<b>IP 250 A7 - ost</b>				
Gebietsnutzung: WA				
	55	EG	63,6	6,6
		1.OG	64,5	7,5
		2.OG	65,2	5,2
		3.OG	65,9	5,9
<b>IP 251 A7 - süd</b>				
Gebietsnutzung: WA				
	55	EG	60,4	3,4
		1.OG	61,1	4,1
		2.OG	61,7	4,7
		3.OG	62,2	5,2
<b>IP 252 A6 - süd</b>				
Gebietsnutzung: WA				
	55	EG	59,3	4,3
		1.OG	59,9	4,9
		2.OG	60,3	3,3
		3.OG	60,7	3,7
<b>IP 253 A7 - nord</b>				
Gebietsnutzung: WA				
	55	EG	60,4	3,4
		1.OG	61,0	4,0
		2.OG	61,5	4,5
		3.OG	62,0	5,0
<b>IP 254 A6 - west</b>				
Gebietsnutzung: WA				
	55	EG	56,9	1,9
		1.OG	57,3	2,3
		2.OG	57,8	2,8
		3.OG	58,1	3,1
<b>IP 255 A7 - west</b>				
Gebietsnutzung: WA				
	55	EG	58,4	3,4
		1.OG	58,9	3,9
		2.OG	59,5	4,5
		3.OG	59,9	4,9
<b>IP 256 C15 - ost</b>				
Gebietsnutzung: WA				
	55	EG	46,3	-
		1.OG	47,1	-
		2.OG	47,5	-
		3.OG	47,6	-
<b>IP 257 C15 - nord</b>				
Gebietsnutzung: WA				
	55	EG	46,6	-
		1.OG	47,6	-
		2.OG	47,6	-
		3.OG	47,8	-

Fass	IRW tags dB(A)	Stock werk	Lr, Gleisarbeiten Tag dB(A)	dLr, Gleisarbeiten Tag dB(A)
<b>IP 258 C15 - süd</b> Gebietsnutzung: WA				
	55	EG	47,1	-
		1.OG	48,0	-
		2.OG	48,0	-
		3.OG	48,2	-
<b>IP 259 C15 - west</b> Gebietsnutzung: WA				
	55	EG	47,3	-
		1.OG	48,1	-
		2.OG	48,2	-
		3.OG	48,3	-
<b>IP 260 Heidelberger Straße 146a</b> Gebietsnutzung: WA				
W	55	EG	26,1	-
		1.OG	42,0	-
<b>IP 261 Buchenhorst 4</b> Gebietsnutzung: WR				
N	50	EG	46,2	-
		1.OG	46,4	-
<b>IP 262 Buchenhorst 3</b> Gebietsnutzung: WR				
W	50	EG	32,9	-
		1.OG	43,2	-
<b>IP 263 Buchenhorst 1</b> Gebietsnutzung: WR				
N	50	EG	45,1	-
		1.OG	45,1	-
<b>IP 264 Buchenhorst 2</b> Gebietsnutzung: WR				
N	50	EG	46,1	-
		1.OG	46,1	-
		2.OG	46,3	-
<b>IP 265 Buchenhorst 3</b> Gebietsnutzung: WR				
N	50	EG	45,5	-
		1.OG	45,5	-
<b>IP 266 Bildungscampus - süd</b> Gebietsnutzung: SOS				
	55	EG	38,7	-
		1.OG	46,1	-
		2.OG	52,3	-
		3.OG	52,2	-
<b>IP 267 Am Elfengrund 77</b> Gebietsnutzung: WR				
N	50	EG	44,9	-
		1.OG	44,9	-
		2.OG	44,9	-
<b>IP 268 Am Elfengrund 84</b> Gebietsnutzung: WR				
W	50	EG	29,1	-
		1.OG	29,6	-
		2.OG	33,4	-
		3.OG	44,2	-
<b>IP 269 Am Elfengrund 84</b> Gebietsnutzung: WR				
N	50	EG	44,4	-
		1.OG	44,5	-
		2.OG	44,6	-
		3.OG	44,5	-

Fass	IRW tags dB(A)	Stock werk	Lr, Gleisarbeiten Tag dB(A)	dLr, Gleisarbeiten Tag dB(A)
<b>IP 270 Heidelberger Landstraße 2</b> Gebietsnutzung: WR				
N	50	EG	43,2	-
		1.OG	43,3	-
		2.OG	43,5	-
<b>IP 271 Heidelberger Landstraße 2</b> Gebietsnutzung: WR				
S	50	EG	40,2	-
		1.OG	42,7	-
		2.OG	44,1	-
<b>IP 272 Franklinstraße 36</b> Gebietsnutzung: WA				
NO	55	EG	46,9	-
		1.OG	47,0	-
		2.OG	46,3	-
		3.OG	44,9	-
<b>IP 273 Heidelberger Landstraße 1</b> Gebietsnutzung: WR				
N	50	EG	43,0	-
		1.OG	43,0	-
<b>IP 274 Heidelberger Landstraße 1</b> Gebietsnutzung: WR				
O	50	EG	43,0	-
		1.OG	43,1	-
<b>IP 275 Heidelberger Landstraße 2</b> Gebietsnutzung: WR				
W	50	EG	28,0	-
		1.OG	29,9	-
		2.OG	40,0	-
<b>IP 276 Franklinstraße 29</b> Gebietsnutzung: WA				
NO	55	EG	44,8	-
		1.OG	44,9	-
		2.OG	44,9	-
		3.OG	44,8	-
<b>IP 277 Franklinstraße 29</b> Gebietsnutzung: WA				
SO	55	EG	47,1	-
		1.OG	47,1	-
		2.OG	47,2	-
		3.OG	44,9	-
<b>IP 278 Franklinstraße 36</b> Gebietsnutzung: WA				
SO	55	EG	46,9	-
		1.OG	47,2	-
		2.OG	47,2	-
		3.OG	47,1	-
<b>IP 279 Heidelberger Landstraße 2a</b> Gebietsnutzung: WR				
W	50	EG	24,9	-
		1.OG	33,1	-
<b>IP 280 Franklinstraße 23</b> Gebietsnutzung: WA				
SO	55	EG	47,0	-
		1.OG	47,0	-
		2.OG	47,0	-
<b>IP 281 Heidelberger Landstraße 3</b> Gebietsnutzung: WR				
O	50	EG	42,8	-
		1.OG	42,8	-

Fass	IRW tags dB(A)	Stock werk	Lr, Gleisarbeiten Tag dB(A)	dLr, Gleisarbeiten Tag dB(A)
<b>IP 282 Heidelberger Landstraße 3</b> Gebietsnutzung: WR				
S	50	EG	25,1	-
		1.OG	30,7	-
<b>IP 283 Franklinstraße 37</b> Gebietsnutzung: WA				
	55	5.OG	46,8	-
		6.OG	45,1	-
		7.OG	45,2	-
		8.OG	45,3	-
		9.OG	45,3	-
		10.OG	45,4	-
		11.OG	45,6	-
		12.OG	45,7	-
		13.OG	45,9	-
		14.OG	46,0	-
		15.OG	46,1	-
		16.OG	46,2	-
<b>IP 284 Heidelberger Straße 5</b> Gebietsnutzung: WR				
O	50	EG	40,2	-
		1.OG	42,0	-
<b>IP 285 Franklinstraße 37</b> Gebietsnutzung: WA				
	55	1.OG	42,8	-
		2.OG	44,0	-
		3.OG	45,2	-
		4.OG	46,9	-
		5.OG	46,4	-
		6.OG	44,8	-
		7.OG	44,9	-
		8.OG	45,0	-
		9.OG	45,1	-
		10.OG	45,2	-
		11.OG	45,3	-
		12.OG	45,4	-
		13.OG	45,6	-
		14.OG	45,7	-
		15.OG	45,8	-
		16.OG	45,9	-
<b>IP 286 Heidelberger Landstraße 1</b> Gebietsnutzung: WR				
S	50	EG	24,9	-
		1.OG	32,6	-
<b>IP 287 Franklinstraße 23</b> Gebietsnutzung: WA				
SW	55	EG	43,0	-
		1.OG	43,1	-
		2.OG	43,4	-
<b>IP 288 Franklinstraße 23</b> Gebietsnutzung: WA				
NO	55	EG	44,7	-
		1.OG	44,8	-
		2.OG	44,8	-
<b>IP 289 Franklinstraße 15</b> Gebietsnutzung: WA				
SW	55	EG	43,2	-
		1.OG	44,0	-
		2.OG	44,6	-
		3.OG	44,2	-

Fass	IRW tags dB(A)	Stock werk	Lr, Gleisarbeiten Tag dB(A)	dLr, Gleisarbeiten Tag dB(A)
<b>IP 290 Franklinstraße 17</b> Gebietsnutzung: WA				
NO	55	EG	44,6	-
		1.OG	44,6	-
		2.OG	44,6	-
		3.OG	44,6	-
<b>IP 291 Franklinstraße 5</b> Gebietsnutzung: WA				
SO	55	EG	44,1	-
		1.OG	44,1	-
		2.OG	44,2	-
		3.OG	44,2	-
<b>IP 292 E5 - west</b> Gebietsnutzung: WA				
	55	EG	53,8	-
		1.OG	53,9	-
		2.OG	54,2	-
		3.OG	54,6	-
<b>IP 293 E6 - nord</b> Gebietsnutzung: WA				
	55	EG	53,4	-
		1.OG	53,5	-
		2.OG	53,6	-
		3.OG	54,0	-
<b>IP 294 Franklinstraße 17</b> Gebietsnutzung: WA				
SO	55	EG	46,8	-
		1.OG	46,8	-
		2.OG	46,8	-
		3.OG	44,7	-
<b>IP 295 E6 - süd</b> Gebietsnutzung: WA				
	55	EG	53,8	-
		1.OG	53,9	-
		2.OG	54,2	-
		3.OG	54,2	-
<b>IP 296 E6 - west</b> Gebietsnutzung: WA				
	55	EG	55,4	0,4
		1.OG	55,5	0,5
		2.OG	55,8	0,8
		3.OG	55,3	0,3
<b>IP 297 E6 - ost</b> Gebietsnutzung: WA				
	55	EG	52,2	-
		1.OG	52,3	-
		2.OG	52,2	-
		3.OG	52,4	-
<b>IP 298 Flachsbachweg 44</b> Gebietsnutzung: WR				
W	50	EG	34,8	-
		1.OG	35,9	-
		2.OG	37,1	-
		3.OG	38,2	-
<b>IP 299 Flachsbachweg 48</b> Gebietsnutzung: WR				
SW	50	EG	41,6	-
		1.OG	41,7	-
		2.OG	41,9	-

Fass	IRW tags dB(A)	Stock werk	Lr, Gleisarbeiten Tag dB(A)	dLr, Gleisarbeiten Tag dB(A)
<b>IP 300 Flachsbachweg 50</b> Gebietsnutzung: WR				
SW	50	EG	42,6	-
		1.OG	42,9	-
		2.OG	42,9	-
		3.OG	43,0	-
<b>IP 301 Flachsbachweg 62</b> Gebietsnutzung: WR				
SW	50	EG	43,8	-
		1.OG	44,8	-
		2.OG	42,6	-
<b>IP 302 Franklinstraße 3</b> Gebietsnutzung: WA				
SW	55	EG	28,5	-
		1.OG	28,5	-
		2.OG	29,7	-
		3.OG	34,9	-
<b>IP 303 Franklinstraße 5</b> Gebietsnutzung: WA				
NO	55	EG	44,1	-
		1.OG	44,1	-
		2.OG	44,1	-
		3.OG	44,2	-
<b>IP 304 Franklinstraße 9</b> Gebietsnutzung: WA				
SW	55	EG	42,3	-
		1.OG	43,2	-
		2.OG	44,2	-
		3.OG	42,8	-
<b>IP 305 Franklinstraße 11</b> Gebietsnutzung: WA				
SO	55	EG	46,5	-
		1.OG	46,5	-
		2.OG	46,6	-
		3.OG	44,4	-
<b>IP 306 Franklinstraße 11</b> Gebietsnutzung: WA				
NO	55	EG	44,4	-
		1.OG	44,4	-
		2.OG	44,5	-
		3.OG	44,4	-
<b>IP 307 Kinderhaus Bessungen der Andri</b> Gebietsnutzung: WA				
W	55	EG	33,4	-
<b>IP 308 Lichtenbergschule</b> Gebietsnutzung: SOS				
S	55	EG	31,5	-
		1.OG	32,3	-
<b>IP 309 Lichtenbergschule</b> Gebietsnutzung: SOS				
W	55	EG	31,8	-
		1.OG	45,1	-
<b>IP 310 Lichtenbergschule</b> Gebietsnutzung: SOS				
N	55	EG	25,3	-
		1.OG	30,6	-
<b>IP 311 Lichtenbergschule</b> Gebietsnutzung: SOS				
O	55	EG	34,4	-
		1.OG	39,7	-



Fass	IRW tags dB(A)	Stock werk	Lr, Gleisarbeiten Tag dB(A)	dLr, Gleisarbeiten Tag dB(A)
<b>IP 312 Heidelberger Landstraße 3</b> Gebietsnutzung: WR				
N	50	EG	45,3	-
		1.OG	42,9	-
<b>IP 313 Heidelberger Landstraße 4</b> Gebietsnutzung: WR				
S	50	EG	26,3	-
		1.OG	27,0	-
		2.OG	34,3	-
<b>IP 314 Heidelberger Landstraße 4</b> Gebietsnutzung: WR				
W	50	EG	27,3	-
		1.OG	28,2	-
		2.OG	33,6	-
<b>IP 315 Lichtenbergschule - Atrium</b> Gebietsnutzung: SOS				
N	55	EG	23,7	-
		1.OG	23,8	-
		2.OG	23,9	-
		3.OG	25,8	-
		4.OG	40,5	-
<b>IP 316 Lichtenbergschule - Atrium</b> Gebietsnutzung: SOS				
O	55	EG	43,9	-
		1.OG	45,9	-
		2.OG	44,0	-
		3.OG	44,1	-
		4.OG	44,2	-
<b>IP 317 Heidelberger Straße 150</b> Gebietsnutzung: ES				
N	60	EG	30,2	-
<b>IP 318 Heidelberger Straße 150</b> Gebietsnutzung: ES				
W	60	EG	26,6	-
		1.OG	43,7	-
<b>IP 319 Heidelberger Straße 150</b> Gebietsnutzung: ES				
S	60	EG	44,1	-
<b>IP 320 Heidelberger Landstraße 10</b> Gebietsnutzung: WR				
W	50	EG	25,3	-
		1.OG	37,5	-
<b>IP 321 Heidelberger Landstraße 8</b> Gebietsnutzung: WR				
W	50	EG	26,0	-
		1.OG	35,1	-
<b>IP 322 Heidelberger Straße 189A</b> Gebietsnutzung: SO				
O	65	EG	38,8	-
		1.OG	39,7	-
<b>IP 323 Heidelberger Landstraße 7</b> Gebietsnutzung: WR				
O	50	EG	40,3	-
<b>IP 324 Paul-Wagner-Straße 36</b> Gebietsnutzung: WR				
N	50	EG	22,4	-
		1.OG	24,3	-
		2.OG	36,2	-
<b>IP 325 Paul-Wagner-Straße 38</b> Gebietsnutzung: WR				
O	50	EG	39,5	-
		1.OG	40,3	-
		2.OG	41,6	-

Fass	IRW tags dB(A)	Stock werk	Lr, Gleisarbeiten Tag dB(A)	dLr, Gleisarbeiten Tag dB(A)
<b>IP 326 Heidelberger Landstraße 6a</b> Gebietsnutzung: WR				
W	50	EG	26,4	-
		1.OG	29,2	-
		2.OG	44,0	-
<b>IP 327 Paul-Wagner-Straße 39</b> Gebietsnutzung: WR				
O	50	EG	34,4	-
		1.OG	38,6	-
		2.OG	41,5	-
<b>IP 328 Heidelberger Landstraße 6</b> Gebietsnutzung: WR				
W	50	EG	37,7	-
		1.OG	44,8	-
<b>IP 329 Paul-Wagner-Straße 36</b> Gebietsnutzung: WR				
W	50	EG	42,0	-
		1.OG	42,4	-
		2.OG	42,4	-
<b>IP 330 Paul-Wagner-Straße 36</b> Gebietsnutzung: WR				
S	50	EG	42,0	-
		1.OG	42,3	-
		2.OG	42,5	-
<b>IP 331 Heidelberger Landstraße 6</b> Gebietsnutzung: WR				
N	50	EG	44,0	-
		1.OG	44,0	-
<b>IP 332 Heidelberger Straße 205</b> Gebietsnutzung: SO				
S	65	EG	41,5	-
		1.OG	41,5	-
		2.OG	41,5	-
		3.OG	41,5	-
<b>IP 333 Heidelberger Landstraße 4</b> Gebietsnutzung: WR				
N	50	EG	37,3	-
		1.OG	43,7	-
		2.OG	43,9	-
<b>IP 363 Ludwigshöhstraße 133</b> Gebietsnutzung: MI				
W	60	EG	38,9	-
		1.OG	47,3	-
<b>IP 364 Ludwigshöhstraße 135</b> Gebietsnutzung: MI				
W	60	EG	45,9	-
		1.OG	47,1	-
<b>IP 365 Ludwigshöhstraße 135</b> Gebietsnutzung: MI				
N	60	EG	30,3	-
		1.OG	47,8	-
<b>IP 366 Ludwigshöhstraße 135</b> Gebietsnutzung: MI				
O	60	EG	50,0	-
		1.OG	50,4	-
<b>IP 367 Ludwigshöhstraße 135</b> Gebietsnutzung: MI				
S	60	EG	47,4	-
		1.OG	48,0	-

Fass	IRW tags dB(A)	Stock werk	Lr, Gleisarbeiten Tag dB(A)	dLr, Gleisarbeiten Tag dB(A)
<b>IP 1</b>	<b>Ludwigshöhstraße 133</b>	Gebietsnutzung: MI		
S	60	EG	32,4	-
		1.OG	39,2	-
<b>IP 2</b>	<b>Ludwigshöhstraße 120</b>	Gebietsnutzung: SOS		
N	55	EG	19,4	-
		1.OG	24,3	-
<b>IP 3</b>	<b>Paul-Wagner-Straße 40</b>	Gebietsnutzung: WR		
O	50	EG	28,5	-
		1.OG	31,5	-
<b>IP 4</b>	<b>Ludwigshöhstraße 120</b>	Gebietsnutzung: SOS		
W	55	EG	39,3	-
		1.OG	39,4	-
<b>IP 5</b>	<b>Ludwigshöhstraße 131</b>	Gebietsnutzung: MI		
W	60	EG	39,6	-
<b>IP 6</b>	<b>Lichtenbergschule - Atrium</b>	Gebietsnutzung: SOS		
S	55	EG	31,4	-
		1.OG	36,8	-
		2.OG	40,3	-
		3.OG	40,3	-
		4.OG	40,3	-
<b>IP 8</b>	<b>Ludwigshöhstraße 131</b>	Gebietsnutzung: MI		
O	60	EG	39,2	-
<b>IP 9</b>	<b>Paul-Wagner-Straße 41</b>	Gebietsnutzung: WR		
O	50	EG	19,3	-
		1.OG	23,1	-
		2.OG	38,2	-
<b>IP 10</b>	<b>Paul-Wagner-Straße 27</b>	Gebietsnutzung: WA		
W	55	EG	32,1	-
		1.OG	35,5	-
		2.OG	37,9	-
<b>IP 11</b>	<b>MU2b - nord</b>	Gebietsnutzung: MU		
	60	EG	33,0	-
<b>IP 12</b>	<b>Ludwigshöhstraße 131</b>	Gebietsnutzung: MI		
N	60	EG	40,3	-
<b>IP 13</b>	<b>Ludwigshöhstraße 139</b>	Gebietsnutzung: MI		
O	60	EG	33,7	-
<b>IP 14</b>	<b>Ludwigshöhstraße 137</b>	Gebietsnutzung: MI		
S	60	EG	38,1	-
<b>IP 15</b>	<b>Paul-Wagner-Straße 31</b>	Gebietsnutzung: WA		
W	55	EG	34,8	-
		1.OG	36,5	-
<b>IP 16</b>	<b>Ludwigshöhstraße 137</b>	Gebietsnutzung: MI		
O	60	EG	27,9	-
<b>IP 17</b>	<b>MU2b - süd</b>	Gebietsnutzung: MU		
	60	EG	41,8	-
<b>IP 18</b>	<b>Ludwigshöhstraße 139</b>	Gebietsnutzung: MI		
S	60	EG	40,8	-

Fass	IRW tags dB(A)	Stock werk	Lr, Gleisarbeiten Tag dB(A)	dLr, Gleisarbeiten Tag dB(A)
<b>IP 19 MU2b - ost</b>		Gebietsnutzung: MU		
	60	EG	36,4	-
<b>IP 20 Ludwigshöhstraße 139</b>		Gebietsnutzung: MI		
W	60	EG	40,7	-
<b>IP 21 Ludwigshöhstraße 137A</b>		Gebietsnutzung: MI		
N	60	EG	40,6	-
<b>IP 22 Ludwigshöhstraße 131</b>		Gebietsnutzung: MI		
S	60	EG	39,7	-
<b>IP 23 Ludwigshöhstraße 133</b>		Gebietsnutzung: MI		
N	60	EG	37,5	-
		1.OG	37,9	-
<b>IP 24 Ludwigshöhstraße 137A</b>		Gebietsnutzung: MI		
O	60	EG	40,5	-
<b>IP 25 Paul-Wagner-Straße 46</b>		Gebietsnutzung: WR		
O	50	EG	30,1	-
		1.OG	34,1	-
W	60	EG	40,6	-
<b>IP 26 Paul-Wagner-Straße 44</b>		Gebietsnutzung: WR		
O	50	EG	20,6	-
		1.OG	25,5	-
S	60	EG	40,6	-
<b>IP 27 Paul-Wagner-Straße 42</b>		Gebietsnutzung: WR		
O	50	EG	20,1	-
		1.OG	21,8	-
		2.OG	27,6	-
<b>IP 28 Aßmuthweg 8</b>		Gebietsnutzung: WR		
S	50	EG	37,9	-
		1.OG	37,9	-
		2.OG	38,0	-
		3.OG	38,0	-
<b>IP 29 Lichtenbergschule - Verwaltung</b>		Gebietsnutzung: SOS		
O	55	EG	21,0	-
		1.OG	22,7	-
		2.OG	28,2	-
<b>IP 30 Aßmuthweg 11</b>		Gebietsnutzung: WR		
W	50	EG	38,3	-
		1.OG	38,4	-
<b>IP 32 Kindergarten an der Lichtenberg</b>		Gebietsnutzung: SOS		
S	55	EG	40,4	-
		1.OG	40,5	-
<b>IP 33 E5 - süd</b>		Gebietsnutzung: WA		
	55	EG	42,3	-
		1.OG	42,4	-
		2.OG	42,4	-
		3.OG	42,5	-
<b>IP 34 Jugendzentrum - ost</b>		Gebietsnutzung: Fr		
	60	EG	38,6	-
		1.OG	38,7	-

Fass	IRW tags dB(A)	Stock werk	Lr, Gleisarbeiten Tag dB(A)	dLr, Gleisarbeiten Tag dB(A)
<b>IP 35 Kindergarten an der Lichtenberg</b> Gebietsnutzung: SOS				
W	55	EG	42,0	-
		1.OG	42,7	-
<b>IP 36 Kindergarten an der Lichtenberg</b> Gebietsnutzung: SOS				
N	55	EG	20,8	-
		1.OG	26,2	-
<b>IP 37 Kindergarten an der Lichtenberg</b> Gebietsnutzung: SOS				
O	55	EG	24,2	-
		1.OG	28,6	-
<b>IP 38 E5 - ost</b> Gebietsnutzung: WA				
	55	EG	42,0	-
		1.OG	42,1	-
		2.OG	42,1	-
		3.OG	42,2	-
<b>IP 39 Jugendzentrum - süd</b> Gebietsnutzung: Fr				
	60	EG	38,8	-
		1.OG	38,8	-
<b>IP 40 E5 - nord</b> Gebietsnutzung: WA				
	55	EG	42,3	-
		1.OG	42,3	-
		2.OG	42,3	-
		3.OG	42,5	-
<b>IP 41 E4 - west</b> Gebietsnutzung: WA				
	55	EG	43,4	-
		1.OG	43,4	-
		2.OG	43,5	-
		3.OG	43,6	-
<b>IP 42 Jugendzentrum - west</b> Gebietsnutzung: Fr				
	60	EG	37,3	-
		1.OG	38,0	-
<b>IP 43 Lichtenbergschule - Verwaltung</b> Gebietsnutzung: SOS				
S	55	EG	24,9	-
		1.OG	27,6	-
		2.OG	31,2	-
<b>IP 44 Heinrich-Delp-Straße 290</b> Gebietsnutzung: WR				
N	50	EG	49,0	-
<b>IP 45 Heinrich-Delp-Straße 295</b> Gebietsnutzung: WR				
N	50	EG	46,9	-
		1.OG	47,0	-
<b>IP 46 Heidelberger Straße 148</b> Gebietsnutzung: WR				
W	50	EG	39,9	-
		1.OG	40,0	-
		2.OG	40,0	-
<b>IP 47 Prälat-Diehl-Straße 45</b> Gebietsnutzung: WA				
W	55	EG	30,6	-
	55	EG	21,4	-
	55	1.OG	37,1	-
	55	1.OG	23,9	-
		2.OG	27,9	-

Fass	IRW tags dB(A)	Stock werk	Lr, Gleisarbeiten Tag dB(A)	dLr, Gleisarbeiten Tag dB(A)
<b>IP 48 Lincoln-Siedlung</b> Gebietsnutzung: WA				
	55	1.OG	42,7	-
		2.OG	43,6	-
		3.OG	46,7	-
		4.OG	48,8	-
		5.OG	49,9	-
		6.OG	49,7	-
		7.OG	50,2	-
		8.OG	50,4	-
		9.OG	50,5	-
		10.OG	50,7	-
		11.OG	50,8	-
		12.OG	50,9	-
		13.OG	51,1	-
		14.OG	51,2	-
		15.OG	51,4	-
<b>IP 49 Jugendzentrum - nord</b> Gebietsnutzung: Fr				
	60	EG	34,9	-
		1.OG	36,5	-
<b>IP 50 Lincoln-Siedlung</b> Gebietsnutzung: WA				
	55	1.OG	49,0	-
		2.OG	49,4	-
		3.OG	50,0	-
		4.OG	50,9	-
		5.OG	49,6	-
		6.OG	49,7	-
		7.OG	49,9	-
		8.OG	50,0	-
		9.OG	50,1	-
		10.OG	50,3	-
		11.OG	50,4	-
		12.OG	50,6	-
		13.OG	50,7	-
		14.OG	50,8	-
		15.OG	51,0	-
0	50	EG	30,6	-
		1.OG	34,3	-
		2.OG	40,8	-
<b>IP 51 Paul-Wagner-Straße 45</b> Gebietsnutzung: WR				
0	50	EG	22,0	-
	65	EG	39,7	-
	50	1.OG	28,6	-
	65	1.OG	41,5	-
<b>IP 52 Heidelberger Straße 197</b> Gebietsnutzung: SO				
0	65	EG	40,7	-
		1.OG	40,8	-
		2.OG	40,7	-
		3.OG	40,8	-
<b>IP 53 Heidelberger Straße 199-201</b> Gebietsnutzung: SO				
S	65	EG	34,9	-
		1.OG	38,6	-
		2.OG	42,1	-
		3.OG	40,9	-

Fass	IRW tags dB(A)	Stock werk	Lr, Gleisarbeiten Tag dB(A)	dLr, Gleisarbeiten Tag dB(A)
<b>IP 54 Heidelberg Straße 203</b> Gebietsnutzung: SO				
0	65	EG	41,2	-
		1.OG	41,2	-
		2.OG	41,2	-
		3.OG	41,3	-
<b>IP 55 Lincoln-Siedlung</b> Gebietsnutzung: WA				
	55	1.OG	42,7	-
		2.OG	43,4	-
		3.OG	43,8	-
<b>IP 56 Lincoln-Siedlung</b> Gebietsnutzung: WA				
	55	5.OG	48,7	-
		6.OG	49,6	-
		7.OG	49,8	-
		8.OG	49,6	-
		9.OG	50,0	-
		10.OG	50,2	-
		11.OG	50,3	-
		12.OG	50,5	-
		13.OG	50,6	-
		14.OG	50,7	-
		15.OG	50,9	-
<b>IP 57 Lincoln-Siedlung</b> Gebietsnutzung: WA				
	55	3.OG	42,9	-
<b>IP 58 Lincoln-Siedlung</b> Gebietsnutzung: WA				
	55	1.OG	42,6	-
		2.OG	42,6	-
<b>IP 59 Ludwigshöhstraße 81</b> Gebietsnutzung: WR				
0	50	EG	18,7	-
		1.OG	23,2	-
<b>IP 60 Ludwigshöhstraße 83</b> Gebietsnutzung: WR				
0	50	EG	18,8	-
		1.OG	21,7	-
		2.OG	34,7	-
<b>IP 61 Lincoln-Siedlung</b> Gebietsnutzung: WA				
	55	1.OG	42,0	-
		2.OG	42,3	-
		3.OG	42,4	-
W	55	EG	36,0	-
		1.OG	38,5	-
<b>IP 62 C8 - süd</b> Gebietsnutzung: WA				
	55	EG	38,5	-
		1.OG	38,7	-
		2.OG	38,7	-
		3.OG	38,7	-
W	55	EG	21,2	-
		1.OG	27,0	-
		2.OG	39,2	-

Fass	IRW tags dB(A)	Stock werk	Lr, Gleisarbeiten Tag dB(A)	dLr, Gleisarbeiten Tag dB(A)
<b>IP 63 C7 - west</b> Gebietsnutzung: WA				
	55	EG	36,9	-
		1.OG	40,3	-
		2.OG	42,1	-
		3.OG	42,2	-
W	55	EG	26,5	-
		1.OG	38,2	-
<b>IP 64 Ludwigshöhstraße 85</b> Gebietsnutzung: WR				
O	50	EG	21,8	-
		1.OG	25,0	-
		2.OG	40,3	-
W	55	EG	25,5	-
		1.OG	35,0	-
<b>IP 65 Ludwigshöhstraße 87</b> Gebietsnutzung: WR				
O	50	EG	21,7	-
		1.OG	23,9	-
		2.OG	32,5	-
W	55	EG	38,8	-
<b>IP 66 Ludwigshöhstraße 89</b> Gebietsnutzung: WR				
O	50	EG	21,4	-
		1.OG	26,7	-
<b>IP 67 Heidelberger Straße 191</b> Gebietsnutzung: SO				
O	65	EG	39,1	-
<b>IP 68 Ludwigshöhstraße 91</b> Gebietsnutzung: WR				
O	50	EG	21,0	-
		1.OG	22,9	-
		2.OG	35,9	-
<b>IP 69 Buchenhorst 6</b> Gebietsnutzung: WR				
N	50	EG	49,6	-
		1.OG	49,8	-
<b>IP 70 Heidelberger Straße 193</b> Gebietsnutzung: SO				
O	65	EG	35,8	-
		1.OG	38,5	-
<b>IP 71 C8 - ost</b> Gebietsnutzung: WA				
	55	EG	38,2	-
		1.OG	38,3	-
		2.OG	38,4	-
		3.OG	38,5	-
<b>IP 72 C1 - süd</b> Gebietsnutzung: WA				
	55	EG	27,0	-
		1.OG	28,4	-
		2.OG	30,9	-
		3.OG	34,2	-
<b>IP 73 C8 - nord</b> Gebietsnutzung: WA				
	55	EG	38,4	-
		1.OG	38,5	-
		2.OG	38,5	-
		3.OG	38,6	-



Fass	IRW tags dB(A)	Stock werk	Lr, Gleisarbeiten Tag dB(A)	dLr, Gleisarbeiten Tag dB(A)
<b>IP 74 C1 - nord</b> Gebietsnutzung: WA				
	55	EG	39,5	-
		1.OG	39,8	-
		2.OG	40,0	-
		3.OG	40,0	-
<b>IP 75 C9 - west</b> Gebietsnutzung: WA				
	55	EG	38,9	-
		1.OG	39,1	-
		2.OG	39,3	-
		3.OG	39,2	-
<b>IP 76 C8 - west</b> Gebietsnutzung: WA				
	55	EG	38,2	-
		1.OG	38,6	-
		2.OG	38,7	-
		3.OG	38,8	-
<b>IP 77 C9 - süd</b> Gebietsnutzung: WA				
	55	EG	38,9	-
		1.OG	39,1	-
		2.OG	39,2	-
		3.OG	39,3	-
<b>IP 78 C1 - ost</b> Gebietsnutzung: WA				
	55	EG	27,0	-
		1.OG	28,6	-
		2.OG	31,1	-
		3.OG	34,2	-
<b>IP 79 Ludwigshöhstraße 91</b> Gebietsnutzung: WR				
S	50	EG	24,7	-
		1.OG	33,0	-
		2.OG	35,8	-
<b>IP 80 Ludwigshöhstraße 98</b> Gebietsnutzung: WA				
W	55	EG	34,0	-
		1.OG	36,8	-
<b>IP 81 Ludwigshöhstraße 102</b> Gebietsnutzung: WA				
W	55	EG	34,3	-
		1.OG	36,1	-
<b>IP 82 C13 - west</b> Gebietsnutzung: WA				
	55	EG	38,1	-
		1.OG	38,7	-
		2.OG	38,8	-
		3.OG	38,9	-
<b>IP 83 4001</b> Gebietsnutzung: SOS				
S	55	EG	42,1	-
<b>IP 84 Ludwigshöhstraße 110</b> Gebietsnutzung: WR				
S	50	EG	38,3	-
		1.OG	38,5	-
<b>IP 85 C13 - nord</b> Gebietsnutzung: WA				
	55	EG	38,1	-
		1.OG	38,4	-
		2.OG	38,4	-
		3.OG	38,5	-

Fass	IRW tags dB(A)	Stock werk	Lr, Gleisarbeiten Tag dB(A)	dLr, Gleisarbeiten Tag dB(A)
<b>IP 86 C9 - nord</b> Gebietsnutzung: WA				
	55	EG	38,6	-
		1.OG	38,8	-
		2.OG	38,9	-
		3.OG	38,9	-
<b>IP 87 C10 - nord</b> Gebietsnutzung: WA				
	55	EG	38,1	-
		1.OG	39,1	-
		2.OG	39,4	-
		3.OG	39,5	-
		4.OG	39,5	-
<b>IP 88 C9 - ost</b> Gebietsnutzung: WA				
	55	EG	38,8	-
		1.OG	38,9	-
		2.OG	38,9	-
		3.OG	38,9	-
<b>IP 89 Bestandsgebäude MU4</b> Gebietsnutzung: MU				
O	60	EG	47,2	-
		1.OG	47,9	-
		2.OG	48,4	-
<b>IP 90 C10 - west</b> Gebietsnutzung: WA				
	55	EG	38,1	-
		1.OG	39,5	-
		2.OG	40,1	-
		3.OG	40,2	-
		4.OG	40,2	-
<b>IP 91 Ludwigshöhstraße 110</b> Gebietsnutzung: WR				
W	50	EG	38,4	-
		1.OG	38,6	-
<b>IP 92 Ludwigshöhstraße 120</b> Gebietsnutzung: SOS				
S	55	EG	38,1	-
		1.OG	38,9	-
<b>IP 93 Ludwigshöhstraße 120</b> Gebietsnutzung: SOS				
O	55	EG	21,6	-
		1.OG	25,1	-
<b>IP 94 4001</b> Gebietsnutzung: SOS				
O	55	EG	30,8	-
<b>IP 95 C13 - süd</b> Gebietsnutzung: WA				
	55	EG	38,8	-
		1.OG	38,9	-
		2.OG	38,8	-
		3.OG	38,8	-
<b>IP 96 C13 - ost</b> Gebietsnutzung: WA				
	55	EG	38,2	-
		1.OG	38,4	-
		2.OG	38,5	-
		3.OG	38,6	-
<b>IP 97 4001</b> Gebietsnutzung: SOS				
N	55	EG	21,2	-

Fass	IRW tags dB(A)	Stock werk	Lr, Gleisarbeiten Tag dB(A)	dLr, Gleisarbeiten Tag dB(A)
<b>IP 98 C3 - west</b> Gebietsnutzung: WA				
	55	EG	26,9	-
		1.OG	28,8	-
		2.OG	31,5	-
		3.OG	34,4	-
<b>IP 99 C4 - süd</b> Gebietsnutzung: WA				
	55	EG	39,1	-
		1.OG	39,2	-
		2.OG	39,2	-
		3.OG	39,2	-
<b>IP 100 C10 - ost</b> Gebietsnutzung: WA				
	55	EG	39,2	-
		1.OG	39,4	-
		2.OG	39,6	-
		3.OG	39,6	-
		4.OG	39,6	-
<b>IP 101 C14 - nord</b> Gebietsnutzung: WA				
	55	EG	38,8	-
		1.OG	39,0	-
		2.OG	39,0	-
		3.OG	39,0	-
		4.OG	39,0	-
<b>IP 102 C10 - süd</b> Gebietsnutzung: WA				
	55	EG	39,4	-
		1.OG	39,8	-
		2.OG	40,1	-
		3.OG	40,2	-
		4.OG	40,2	-
<b>IP 103 C14 - west</b> Gebietsnutzung: WA				
	55	EG	39,0	-
		1.OG	39,3	-
		2.OG	39,4	-
		3.OG	39,5	-
		4.OG	39,5	-
<b>IP 104 C4 - nord</b> Gebietsnutzung: WA				
	55	EG	39,0	-
		1.OG	39,0	-
		2.OG	38,9	-
		3.OG	39,0	-
<b>IP 105 C4 - ost</b> Gebietsnutzung: WA				
	55	EG	38,1	-
		1.OG	38,6	-
		2.OG	38,8	-
		3.OG	38,8	-
<b>IP 106 4001</b> Gebietsnutzung: SOS				
W	55	EG	41,1	-
<b>IP 107 Bildungscampus - nord</b> Gebietsnutzung: SOS				
	55	EG	28,1	-
		1.OG	30,5	-
		2.OG	33,5	-
		3.OG	36,5	-

Fass	IRW tags dB(A)	Stock werk	Lr, Gleisarbeiten Tag dB(A)	dLr, Gleisarbeiten Tag dB(A)
<b>IP 108 Bildungscampus - ost</b>		Gebietsnutzung: SOS		
	55	EG	38,4	-
		1.OG	40,3	-
		2.OG	40,7	-
		3.OG	40,8	-
<b>IP 109 B5 - west</b>		Gebietsnutzung: WA		
	55	EG	44,1	-
		1.OG	44,1	-
		2.OG	44,3	-
		3.OG	44,4	-
<b>IP 110 Bestandsgebäude MU3</b>		Gebietsnutzung: MU		
S	60	EG	43,5	-
		1.OG	43,8	-
<b>IP 111 C14 - süd</b>		Gebietsnutzung: WA		
	55	EG	39,4	-
		1.OG	39,5	-
		2.OG	39,5	-
		3.OG	39,5	-
		4.OG	39,6	-
<b>IP 112 C14 - ost</b>		Gebietsnutzung: WA		
	55	EG	39,0	-
		1.OG	39,1	-
		2.OG	39,1	-
		3.OG	39,2	-
		4.OG	39,2	-
<b>IP 113 Bestandsgebäude MU1</b>		Gebietsnutzung: MU		
S	60	EG	43,5	-
		1.OG	45,0	-
<b>IP 114 C4 - west</b>		Gebietsnutzung: WA		
	55	EG	36,2	-
		1.OG	36,8	-
		2.OG	37,4	-
		3.OG	38,0	-
<b>IP 115 C5 - süd</b>		Gebietsnutzung: WA		
	55	EG	39,5	-
		1.OG	39,7	-
		2.OG	39,8	-
		3.OG	39,8	-
<b>IP 116 C1 - west</b>		Gebietsnutzung: WA		
	55	EG	39,9	-
		1.OG	40,3	-
		2.OG	40,3	-
		3.OG	40,4	-
<b>IP 117 C11 - west</b>		Gebietsnutzung: WA		
	55	EG	39,9	-
		1.OG	40,5	-
		2.OG	40,6	-
		3.OG	40,7	-

Fass	IRW tags dB(A)	Stock werk	Lr, Gleisarbeiten Tag dB(A)	dLr, Gleisarbeiten Tag dB(A)
<b>IP 118 C5 - nord</b> Gebietsnutzung: WA				
	55	EG	38,5	-
		1.OG	39,0	-
		2.OG	39,2	-
		3.OG	39,2	-
<b>IP 119 C11 - nord</b> Gebietsnutzung: WA				
	55	EG	39,5	-
		1.OG	40,0	-
		2.OG	40,2	-
		3.OG	40,2	-
<b>IP 120 C2 - süd</b> Gebietsnutzung: WA				
	55	EG	28,0	-
		1.OG	30,0	-
		2.OG	32,6	-
		3.OG	35,4	-
<b>IP 121 C5 - ost</b> Gebietsnutzung: WA				
	55	EG	39,2	-
		1.OG	39,3	-
		2.OG	39,4	-
		3.OG	39,4	-
<b>IP 122 C5 - west</b> Gebietsnutzung: WA				
	55	EG	39,5	-
		1.OG	39,6	-
		2.OG	39,7	-
		3.OG	39,7	-
<b>IP 123 4017B</b> Gebietsnutzung: ES				
O	60	EG	21,4	-
<b>IP 124 Bestandsgebäude MU1</b> Gebietsnutzung: MU				
O	60	EG	25,1	-
		1.OG	30,7	-
<b>IP 125 Bestandsgebäude MU1</b> Gebietsnutzung: MU				
N	60	EG	23,7	-
		1.OG	30,0	-
<b>IP 126 C11 - süd</b> Gebietsnutzung: WA				
	55	EG	40,1	-
		1.OG	40,3	-
		2.OG	40,3	-
		3.OG	40,4	-
<b>IP 127 C11 - ost</b> Gebietsnutzung: WA				
	55	EG	39,8	-
		1.OG	39,9	-
		2.OG	40,0	-
		3.OG	40,0	-
<b>IP 128 C2 - nord</b> Gebietsnutzung: WA				
	55	EG	38,5	-
		1.OG	39,1	-
		2.OG	39,4	-
		3.OG	39,5	-

Fass	IRW tags dB(A)	Stock werk	Lr, Gleisarbeiten Tag dB(A)	dLr, Gleisarbeiten Tag dB(A)
<b>IP 129 C6 - süd</b>				
	55	Gebietsnutzung: WA		
		EG	38,7	-
		1.OG	40,7	-
		2.OG	41,1	-
		3.OG	41,2	-
<b>IP 130 C6 - nord</b>				
	55	Gebietsnutzung: WA		
		EG	40,5	-
		1.OG	40,7	-
		2.OG	40,8	-
		3.OG	40,9	-
<b>IP 131 4017B</b>				
S	60	Gebietsnutzung: ES		
		EG	38,7	-
<b>IP 132 C12 - nord</b>				
	55	Gebietsnutzung: WA		
		EG	37,9	-
		1.OG	38,1	-
		2.OG	38,1	-
		3.OG	38,2	-
<b>IP 133 4017B</b>				
N	60	Gebietsnutzung: ES		
		EG	21,3	-
<b>IP 134 C12 - west</b>				
	55	Gebietsnutzung: WA		
		EG	38,2	-
		1.OG	38,3	-
		2.OG	38,4	-
		3.OG	38,4	-
<b>IP 135 C2 - ost</b>				
	55	Gebietsnutzung: WA		
		EG	36,0	-
		1.OG	37,5	-
		2.OG	38,6	-
		3.OG	39,1	-
<b>IP 136 C2 - west</b>				
	55	Gebietsnutzung: WA		
		EG	39,4	-
		1.OG	39,7	-
		2.OG	39,8	-
		3.OG	39,8	-
<b>IP 137 C6 - ost</b>				
	55	Gebietsnutzung: WA		
		EG	38,7	-
		1.OG	40,1	-
		2.OG	40,6	-
		3.OG	40,6	-
<b>IP 138 4017B</b>				
W	60	Gebietsnutzung: ES		
		EG	38,6	-
<b>IP 139 C12 - ost</b>				
	55	Gebietsnutzung: WA		
		EG	38,0	-
		1.OG	38,1	-
		2.OG	38,1	-
		3.OG	38,2	-
<b>IP 140 C3 - süd</b>				
	55	Gebietsnutzung: WA		
		EG	38,0	-
		1.OG	38,2	-
		2.OG	38,6	-
		3.OG	39,1	-

Fass	IRW tags dB(A)	Stock werk	Lr, Gleisarbeiten Tag dB(A)	dLr, Gleisarbeiten Tag dB(A)
<b>IP 141 C12 - süd</b> Gebietsnutzung: WA				
	55	EG	38,3	-
		1.OG	38,2	-
		2.OG	38,3	-
		3.OG	38,3	-
<b>IP 142 C3 - nord</b> Gebietsnutzung: WA				
	55	EG	29,1	-
		1.OG	31,1	-
		2.OG	33,5	-
		3.OG	36,0	-
<b>IP 143 C7 - süd</b> Gebietsnutzung: WA				
	55	EG	39,1	-
		1.OG	40,7	-
		2.OG	41,1	-
		3.OG	41,3	-
<b>IP 144 C6 - west</b> Gebietsnutzung: WA				
	55	EG	40,7	-
		1.OG	41,1	-
		2.OG	41,3	-
		3.OG	41,4	-
<b>IP 145 C7 - nord</b> Gebietsnutzung: WA				
	55	EG	38,4	-
		1.OG	40,6	-
		2.OG	41,2	-
		3.OG	41,4	-
<b>IP 146 C3 - ost</b> Gebietsnutzung: WA				
	55	EG	39,7	-
		1.OG	39,7	-
		2.OG	39,8	-
		3.OG	39,8	-
<b>IP 147 C7 - ost</b> Gebietsnutzung: WA				
	55	EG	39,8	-
		1.OG	40,4	-
		2.OG	40,7	-
		3.OG	40,8	-
<b>IP 148 Bestandsgebäude MU1</b> Gebietsnutzung: MU				
W	60	EG	39,9	-
		1.OG	42,4	-
<b>IP 149 Ludwigshöhstraße 133</b> Gebietsnutzung: MI				
O	60	EG	26,0	-
		1.OG	30,9	-
<b>IP 150 Bestandsgebäude MU4</b> Gebietsnutzung: MU				
W	60	EG	42,7	-
		1.OG	42,8	-
		2.OG	42,9	-
<b>IP 151 Bestandsgebäude MU4</b> Gebietsnutzung: MU				
N	60	EG	32,5	-
		1.OG	33,9	-
		2.OG	41,3	-

Fass	IRW tags dB(A)	Stock werk	Lr, Gleisarbeiten Tag dB(A)	dLr, Gleisarbeiten Tag dB(A)
<b>IP 152 Bestandsgebäude MU2a</b> Gebietsnutzung: MU				
W	60	EG	44,1	-
		1.OG	45,3	-
		2.OG	45,9	-
<b>IP 153 Ludwigshöhstraße 137</b> Gebietsnutzung: MI				
W	60	EG	38,3	-
<b>IP 154 Bestandsgebäude MU2a</b> Gebietsnutzung: MU				
N	60	EG	33,4	-
		1.OG	35,0	-
		2.OG	40,1	-
<b>IP 155 Ludwigshöhstraße 137</b> Gebietsnutzung: MI				
N	60	EG	26,8	-
<b>IP 156 Bestandsgebäude MU2a</b> Gebietsnutzung: MU				
S	60	EG	37,9	-
		1.OG	41,8	-
		2.OG	42,7	-
<b>IP 157 E4 - nord</b> Gebietsnutzung: WA				
	55	EG	42,9	-
		1.OG	42,9	-
		2.OG	43,1	-
		3.OG	43,1	-
<b>IP 158 E4 - süd</b> Gebietsnutzung: WA				
	55	EG	43,4	-
		1.OG	43,4	-
		2.OG	43,5	-
		3.OG	43,6	-
<b>IP 159 E4 - ost</b> Gebietsnutzung: WA				
	55	EG	43,1	-
		1.OG	43,1	-
		2.OG	43,2	-
		3.OG	43,3	-
<b>IP 160 Bestandsgebäude MU2a</b> Gebietsnutzung: MU				
O	60	EG	23,2	-
		1.OG	25,2	-
		2.OG	38,8	-
W	55	EG	35,8	-
		1.OG	36,7	-
<b>IP 161 Bestandsgebäude MU3</b> Gebietsnutzung: MU				
N	60	EG	41,5	-
		1.OG	43,0	-
<b>IP 162 B3 - west</b> Gebietsnutzung: WA				
	55	EG	45,8	-
		1.OG	45,8	-
		2.OG	46,0	-
		3.OG	46,1	-
		4.OG	46,2	-
<b>IP 163 B4 - nord</b> Gebietsnutzung: WA				
	55	EG	44,6	-
		1.OG	44,7	-
		2.OG	43,4	-
		3.OG	43,6	-



Fass	IRW tags dB(A)	Stock werk	Lr, Gleisarbeiten Tag dB(A)	dLr, Gleisarbeiten Tag dB(A)
<b>IP 164 Bestandsgebäude MU3</b> Gebietsnutzung: MU				
W	60	EG	51,2	-
		1.OG	50,9	-
<b>IP 165 Bestandsgebäude MU4</b> Gebietsnutzung: MU				
S	60	EG	47,6	-
		1.OG	47,9	-
		2.OG	48,1	-
<b>IP 166 Bestandsgebäude MU3</b> Gebietsnutzung: MU				
O	60	EG	27,7	-
		1.OG	32,8	-
<b>IP 167 Aßmuthweg 14</b> Gebietsnutzung: WR				
W	50	EG	38,2	-
		1.OG	38,2	-
<b>IP 168 A12 - nord</b> Gebietsnutzung: WA				
	55	EG	46,3	-
		1.OG	46,4	-
		2.OG	46,6	-
		3.OG	46,7	-
		4.OG	46,8	-
<b>IP 169 A12 - ost</b> Gebietsnutzung: WA				
	55	EG	46,3	-
		1.OG	46,4	-
		2.OG	46,5	-
		3.OG	46,6	-
		4.OG	46,7	-
<b>IP 170 A12 - west</b> Gebietsnutzung: WA				
	55	EG	47,1	-
		1.OG	47,2	-
		2.OG	47,3	-
		3.OG	47,4	-
		4.OG	47,5	-
<b>IP 171 A8 - nord</b> Gebietsnutzung: WA				
	55	EG	47,5	-
		1.OG	47,6	-
		2.OG	47,7	-
		3.OG	47,8	-
<b>IP 172 A8 - ost</b> Gebietsnutzung: WA				
	55	EG	47,1	-
		1.OG	47,2	-
		2.OG	47,3	-
		3.OG	47,4	-
<b>IP 173 A12 - süd</b> Gebietsnutzung: WA				
	55	EG	47,2	-
		1.OG	47,3	-
		2.OG	47,4	-
		3.OG	47,5	-
		4.OG	47,7	-
<b>IP 174 A1 - nord</b> Gebietsnutzung: WA				
	55	EG	44,9	-
		1.OG	45,0	-
		2.OG	45,0	-
		3.OG	45,0	-

Fass	IRW tags dB(A)	Stock werk	Lr, Gleisarbeiten Tag dB(A)	dLr, Gleisarbeiten Tag dB(A)
<b>IP 175 A8 - west</b>				
	55	Gebietsnutzung: WA		
		EG	48,0	-
		1.OG	48,2	-
		2.OG	48,3	-
		3.OG	48,4	-
<b>IP 176 A1 - ost</b>				
	55	Gebietsnutzung: WA		
		EG	45,0	-
		1.OG	45,0	-
		2.OG	44,9	-
		3.OG	45,1	-
<b>IP 177 A8 - süd</b>				
	55	Gebietsnutzung: WA		
		EG	47,7	-
		1.OG	47,8	-
		2.OG	47,9	-
		3.OG	48,0	-
<b>IP 178 A1 - west</b>				
	55	Gebietsnutzung: WA		
		EG	45,2	-
		1.OG	45,3	-
		2.OG	45,2	-
		3.OG	45,4	-
<b>IP 179 A2 - nord</b>				
	55	Gebietsnutzung: WA		
		EG	45,5	-
		1.OG	45,5	-
<b>IP 180 A1 - süd</b>				
	55	Gebietsnutzung: WA		
		EG	45,3	-
		1.OG	45,3	-
		2.OG	45,3	-
		3.OG	45,3	-
<b>IP 181 A9 - nord</b>				
	55	Gebietsnutzung: WA		
		EG	44,3	-
		1.OG	44,5	-
		2.OG	44,6	-
		3.OG	44,9	-
<b>IP 182 A5 - ost</b>				
	55	Gebietsnutzung: WA		
		EG	44,5	-
		1.OG	44,6	-
		2.OG	44,6	-
		3.OG	44,7	-
<b>IP 183 A5 - süd</b>				
	55	Gebietsnutzung: WA		
		EG	44,8	-
		1.OG	44,9	-
		2.OG	44,8	-
		3.OG	44,9	-
<b>IP 184 A9 - ost</b>				
	55	Gebietsnutzung: WA		
		EG	44,9	-
		1.OG	45,3	-
		2.OG	45,7	-
		3.OG	46,1	-

Fass	IRW tags dB(A)	Stock werk	Lr, Gleisarbeiten Tag dB(A)	dLr, Gleisarbeiten Tag dB(A)
<b>IP 185 A9 - west</b>				
	55	Gebietsnutzung: WA		
		EG	44,4	-
		1.OG	44,6	-
		2.OG	44,6	-
		3.OG	44,8	-
<b>IP 186 A2 - ost</b>				
	55	Gebietsnutzung: WA		
		EG	45,6	-
		1.OG	45,7	-
<b>IP 187 A3 - nord</b>				
	55	Gebietsnutzung: WA		
		EG	46,5	-
		1.OG	46,5	-
<b>IP 188 B1 - nord</b>				
	55	Gebietsnutzung: WA		
		EG	46,9	-
		1.OG	47,3	-
		2.OG	47,4	-
		3.OG	47,3	-
		4.OG	47,2	-
<b>IP 189 B1 - süd</b>				
	55	Gebietsnutzung: WA		
		EG	44,3	-
		1.OG	44,4	-
		2.OG	44,6	-
		3.OG	44,9	-
		4.OG	45,0	-
<b>IP 190 B4 - süd</b>				
	55	Gebietsnutzung: WA		
		EG	43,3	-
		1.OG	43,4	-
		2.OG	43,6	-
		3.OG	43,7	-
<b>IP 191 A5 - west</b>				
	55	Gebietsnutzung: WA		
		EG	44,9	-
		1.OG	44,9	-
		2.OG	45,0	-
		3.OG	44,9	-
<b>IP 192 A9 - süd</b>				
	55	Gebietsnutzung: WA		
		EG	44,6	-
		1.OG	44,9	-
		2.OG	45,0	-
		3.OG	45,3	-
<b>IP 193 A2 - süd</b>				
	55	Gebietsnutzung: WA		
		EG	46,2	-
		1.OG	46,3	-
<b>IP 194 B1 - ost</b>				
	55	Gebietsnutzung: WA		
		EG	44,0	-
		1.OG	44,1	-
		2.OG	44,5	-
		3.OG	44,8	-
		4.OG	44,9	-
<b>IP 195 A6 - nord</b>				
	55	Gebietsnutzung: WA		
		EG	45,0	-
		1.OG	45,0	-
		2.OG	45,1	-
		3.OG	45,2	-

Fass	IRW tags dB(A)	Stock werk	Lr, Gleisarbeiten Tag dB(A)	dLr, Gleisarbeiten Tag dB(A)
<b>IP 196 B4 - ost</b>				
	55	Gebietsnutzung: WA		
		EG	42,9	-
		1.OG	43,0	-
		2.OG	43,1	-
		3.OG	43,2	-
<b>IP 197 A3 - ost</b>				
	55	Gebietsnutzung: WA		
		EG	47,0	-
		1.OG	47,1	-
<b>IP 198 A10 - nord</b>				
	55	Gebietsnutzung: WA		
		EG	44,8	-
		1.OG	45,0	-
		2.OG	45,3	-
		3.OG	45,5	-
		4.OG	45,7	-
<b>IP 199 E3 - nord</b>				
	55	Gebietsnutzung: WA		
		EG	44,2	-
		1.OG	44,4	-
		2.OG	44,5	-
		3.OG	44,6	-
<b>IP 200 B2</b>				
	55	Gebietsnutzung: WA		
		EG	45,0	-
		1.OG	45,0	-
		2.OG	45,1	-
		3.OG	45,3	-
		4.OG	45,4	-
<b>IP 201 B4 - west</b>				
	55	Gebietsnutzung: WA		
		EG	43,6	-
		1.OG	43,8	-
		2.OG	44,0	-
		3.OG	44,2	-
<b>IP 202 A6 - ost</b>				
	55	Gebietsnutzung: WA		
		EG	45,1	-
		1.OG	45,1	-
		2.OG	45,2	-
		3.OG	45,3	-
<b>IP 203 E3 - west</b>				
	55	Gebietsnutzung: WA		
		EG	45,2	-
		1.OG	45,2	-
		2.OG	45,3	-
		3.OG	45,4	-
<b>IP 204 E3 - ost</b>				
	55	Gebietsnutzung: WA		
		EG	44,8	-
		1.OG	44,9	-
		2.OG	45,0	-
		3.OG	45,1	-
<b>IP 205 A10 - ost</b>				
	55	Gebietsnutzung: WA		
		EG	45,1	-
		1.OG	45,3	-
		2.OG	45,6	-
		3.OG	45,9	-
		4.OG	46,0	-

Fass	IRW tags dB(A)	Stock werk	Lr, Gleisarbeiten Tag dB(A)	dLr, Gleisarbeiten Tag dB(A)
<b>IP 206 A10 - west</b>				
	55	Gebietsnutzung: WA		
		EG	45,0	-
		1.OG	45,1	-
		2.OG	45,2	-
		3.OG	45,3	-
		4.OG	45,5	-
<b>IP 207 A3 - süd</b>				
	55	Gebietsnutzung: WA		
		EG	48,0	-
		1.OG	48,1	-
<b>IP 208 B1 - west</b>				
	55	Gebietsnutzung: WA		
		EG	45,2	-
		1.OG	45,5	-
		2.OG	45,8	-
		3.OG	46,0	-
		4.OG	46,0	-
<b>IP 209 A4 - nord</b>				
	55	Gebietsnutzung: WA		
		EG	48,3	-
		1.OG	48,4	-
<b>IP 210 B5 - süd</b>				
	55	Gebietsnutzung: WA		
		EG	44,0	-
		1.OG	44,0	-
		2.OG	44,1	-
		3.OG	44,2	-
<b>IP 211 B5 - nord</b>				
	55	Gebietsnutzung: WA		
		EG	43,5	-
		1.OG	43,6	-
		2.OG	43,7	-
		3.OG	43,9	-
<b>IP 212 B2 - nord</b>				
	55	Gebietsnutzung: WA		
		EG	44,3	-
		1.OG	44,4	-
		2.OG	44,6	-
		3.OG	44,7	-
		4.OG	44,8	-
<b>IP 213 E2 - nord</b>				
	55	Gebietsnutzung: WA		
		EG	46,3	-
		1.OG	46,4	-
		2.OG	46,5	-
		3.OG	46,6	-
<b>IP 214 E3 - süd</b>				
	55	Gebietsnutzung: WA		
		EG	45,6	-
		1.OG	45,7	-
		2.OG	45,8	-
		3.OG	45,8	-
<b>IP 215 A10 - süd</b>				
	55	Gebietsnutzung: WA		
		EG	45,1	-
		1.OG	45,1	-
		2.OG	45,3	-
		3.OG	45,4	-
		4.OG	45,6	-

Fass	IRW tags dB(A)	Stock werk	Lr, Gleisarbeiten Tag dB(A)	dLr, Gleisarbeiten Tag dB(A)
<b>IP 216 B5 - ost</b>				
Gebietsnutzung: WA				
	55	EG	43,4	-
		1.OG	43,4	-
		2.OG	43,5	-
		3.OG	43,7	-
<b>IP 217 A3 - west</b>				
Gebietsnutzung: WA				
	55	EG	47,5	-
		1.OG	47,5	-
<b>IP 218 B2 - ost</b>				
Gebietsnutzung: WA				
	55	EG	44,4	-
		1.OG	44,4	-
		2.OG	44,5	-
		3.OG	44,7	-
		4.OG	44,7	-
<b>IP 219 E2 - west</b>				
Gebietsnutzung: WA				
	55	EG	47,1	-
		1.OG	47,2	-
		2.OG	47,3	-
		3.OG	47,4	-
<b>IP 220 A4 - ost</b>				
Gebietsnutzung: WA				
	55	EG	48,6	-
		1.OG	48,7	-
<b>IP 221 B2 - süd</b>				
Gebietsnutzung: WA				
	55	EG	45,0	-
		1.OG	45,0	-
		2.OG	45,2	-
		3.OG	45,3	-
		4.OG	45,4	-
<b>IP 222 E2 - ost</b>				
Gebietsnutzung: WA				
	55	EG	45,8	-
		1.OG	45,9	-
		2.OG	46,0	-
		3.OG	46,1	-
<b>IP 223 A11 - ost</b>				
Gebietsnutzung: WA				
	55	EG	45,4	-
		1.OG	45,4	-
		2.OG	45,6	-
		3.OG	45,7	-
		4.OG	45,8	-
<b>IP 224 E2 - süd</b>				
Gebietsnutzung: WA				
	55	EG	46,8	-
		1.OG	46,9	-
		2.OG	47,0	-
		3.OG	47,1	-
<b>IP 225 B3 - nord</b>				
Gebietsnutzung: WA				
	55	EG	45,1	-
		1.OG	45,2	-
		2.OG	45,4	-
		3.OG	45,5	-
		4.OG	45,6	-

Fass	IRW tags dB(A)	Stock werk	Lr, Gleisarbeiten Tag dB(A)	dLr, Gleisarbeiten Tag dB(A)
<b>IP 226 B3 - süd</b>				
Gebietsnutzung: WA				
	55	EG	46,0	-
		1.OG	46,1	-
		2.OG	46,2	-
		3.OG	46,3	-
		4.OG	46,4	-
<b>IP 227 A4 - süd</b>				
Gebietsnutzung: WA				
	55	EG	49,3	-
		1.OG	49,4	-
<b>IP 228 D2 - west</b>				
Gebietsnutzung: WA				
	55	EG	49,2	-
		1.OG	49,4	-
		2.OG	49,5	-
		3.OG	49,6	-
<b>IP 229 B3 - ost</b>				
Gebietsnutzung: WA				
	55	EG	44,9	-
		1.OG	45,0	-
		2.OG	45,1	-
		3.OG	45,2	-
		4.OG	45,3	-
<b>IP 230 E1 - west</b>				
Gebietsnutzung: WA				
	55	EG	47,0	-
		1.OG	47,8	-
		2.OG	48,0	-
		3.OG	48,1	-
		4.OG	48,3	-
<b>IP 231 E1 - ost</b>				
Gebietsnutzung: WA				
	55	EG	46,7	-
		1.OG	47,2	-
		2.OG	47,4	-
		3.OG	47,7	-
		4.OG	47,8	-
<b>IP 232 E1 - süd</b>				
Gebietsnutzung: WA				
	55	EG	47,7	-
		1.OG	47,9	-
		2.OG	48,0	-
		3.OG	48,1	-
		4.OG	48,2	-
<b>IP 233 D2 - ost</b>				
Gebietsnutzung: WA				
	55	EG	47,6	-
		1.OG	47,7	-
		2.OG	47,8	-
		3.OG	47,9	-
<b>IP 234 D2 - süd</b>				
Gebietsnutzung: WA				
	55	EG	48,6	-
		1.OG	48,7	-
		2.OG	48,8	-
		3.OG	48,9	-
<b>IP 235 D1 - süd</b>				
Gebietsnutzung: WA				
	55	EG	51,9	-
		1.OG	52,1	-
		2.OG	52,3	-
		3.OG	52,5	-

Fass	IRW tags dB(A)	Stock werk	Lr, Gleisarbeiten Tag dB(A)	dLr, Gleisarbeiten Tag dB(A)
<b>IP 236 D2 - nord</b>				
	55	Gebietsnutzung: WA		
		EG	47,9	-
		1.OG	48,0	-
		2.OG	48,1	-
		3.OG	48,2	-
<b>IP 237 D1 - west</b>				
	55	Gebietsnutzung: WA		
		EG	53,6	-
		1.OG	53,8	-
		2.OG	54,0	-
		3.OG	54,2	-
<b>IP 238 Heidelberger Straße 189</b>				
O	65	Gebietsnutzung: SO		
		EG	34,0	-
		1.OG	38,9	-
<b>IP 239 4084 (Kapelle)</b>				
N	55	Gebietsnutzung: WA		
		EG	32,7	-
<b>IP 240 A4 - west</b>				
	55	Gebietsnutzung: WA		
		EG	48,9	-
		1.OG	49,1	-
<b>IP 241 4084 (Kapelle)</b>				
O	55	Gebietsnutzung: WA		
		EG	29,7	-
<b>IP 242 4084 (Kapelle)</b>				
W	55	Gebietsnutzung: WA		
		EG	49,2	-
<b>IP 243 D1 - nord</b>				
	55	Gebietsnutzung: WA		
		EG	52,5	-
		1.OG	52,7	-
		2.OG	52,9	-
		3.OG	53,1	-
<b>IP 244 A5 - nord</b>				
	55	Gebietsnutzung: WA		
		EG	44,5	-
		1.OG	44,5	-
		2.OG	44,7	-
		3.OG	44,5	-
<b>IP 245 4084 (Kapelle)</b>				
S	55	Gebietsnutzung: WA		
		EG	36,1	-
<b>IP 246 D1 - ost</b>				
	55	Gebietsnutzung: WA		
		EG	51,3	-
		1.OG	51,6	-
		2.OG	51,7	-
		3.OG	51,9	-
<b>IP 247 A11 - süd</b>				
	55	Gebietsnutzung: WA		
		EG	46,2	-
		1.OG	46,2	-
		2.OG	46,4	-
		3.OG	46,5	-
		4.OG	46,6	-



Fass	IRW tags dB(A)	Stock werk	Lr, Gleisarbeiten Tag dB(A)	dLr, Gleisarbeiten Tag dB(A)
<b>IP 248 A11 - nord</b>				
Gebietsnutzung: WA				
	55	EG	45,2	-
		1.OG	45,3	-
		2.OG	45,4	-
		3.OG	45,5	-
		4.OG	45,7	-
<b>IP 249 A11 - west</b>				
Gebietsnutzung: WA				
	55	EG	46,0	-
		1.OG	46,1	-
		2.OG	46,2	-
		3.OG	46,3	-
		4.OG	46,4	-
<b>IP 250 A7 - ost</b>				
Gebietsnutzung: WA				
	55	EG	46,2	-
		1.OG	46,2	-
		2.OG	46,3	-
		3.OG	46,4	-
<b>IP 251 A7 - süd</b>				
Gebietsnutzung: WA				
	55	EG	47,1	-
		1.OG	47,2	-
		2.OG	47,3	-
		3.OG	47,4	-
<b>IP 252 A6 - süd</b>				
Gebietsnutzung: WA				
	55	EG	45,6	-
		1.OG	45,6	-
		2.OG	45,7	-
		3.OG	45,8	-
<b>IP 253 A7 - nord</b>				
Gebietsnutzung: WA				
	55	EG	45,9	-
		1.OG	46,0	-
		2.OG	46,1	-
		3.OG	46,3	-
<b>IP 254 A6 - west</b>				
Gebietsnutzung: WA				
	55	EG	45,5	-
		1.OG	45,6	-
		2.OG	45,7	-
		3.OG	45,7	-
<b>IP 255 A7 - west</b>				
Gebietsnutzung: WA				
	55	EG	46,8	-
		1.OG	46,9	-
		2.OG	47,1	-
		3.OG	47,1	-
<b>IP 256 C15 - ost</b>				
Gebietsnutzung: WA				
	55	EG	39,4	-
		1.OG	39,5	-
		2.OG	39,5	-
		3.OG	39,6	-
<b>IP 257 C15 - nord</b>				
Gebietsnutzung: WA				
	55	EG	39,5	-
		1.OG	39,6	-
		2.OG	39,6	-
		3.OG	39,7	-

Fass	IRW tags dB(A)	Stock werk	Lr, Gleisarbeiten Tag dB(A)	dLr, Gleisarbeiten Tag dB(A)
<b>IP 258 C15 - süd</b>				
	55	Gebietsnutzung: WA		
		EG	39,6	-
		1.OG	39,7	-
		2.OG	39,8	-
		3.OG	39,8	-
<b>IP 259 C15 - west</b>				
	55	Gebietsnutzung: WA		
		EG	39,7	-
		1.OG	39,8	-
		2.OG	39,9	-
		3.OG	40,0	-
<b>IP 260 Heidelberger Straße 146a</b>				
W	55	Gebietsnutzung: WA		
		EG	38,6	-
		1.OG	38,6	-
<b>IP 261 Buchenhorst 4</b>				
N	50	Gebietsnutzung: WR		
		EG	52,3	2,3
		1.OG	52,4	2,4
<b>IP 262 Buchenhorst 3</b>				
W	50	Gebietsnutzung: WR		
		EG	51,4	1,4
		1.OG	51,6	1,6
<b>IP 263 Buchenhorst 1</b>				
N	50	Gebietsnutzung: WR		
		EG	53,4	3,4
		1.OG	54,3	4,3
<b>IP 264 Buchenhorst 2</b>				
N	50	Gebietsnutzung: WR		
		EG	50,6	0,6
		1.OG	51,5	1,5
		2.OG	51,9	1,9
<b>IP 265 Buchenhorst 3</b>				
N	50	Gebietsnutzung: WR		
		EG	53,2	3,2
		1.OG	53,4	3,4
<b>IP 266 Bildungscampus - süd</b>				
	55	Gebietsnutzung: SOS		
		EG	38,8	-
		1.OG	40,7	-
		2.OG	42,2	-
		3.OG	42,7	-
<b>IP 267 Am Elfengrund 77</b>				
N	50	Gebietsnutzung: WR		
		EG	52,4	2,4
		1.OG	52,6	2,6
		2.OG	52,8	2,8
<b>IP 268 Am Elfengrund 84</b>				
W	50	Gebietsnutzung: WR		
		EG	55,2	3,2
		1.OG	55,8	3,8
		2.OG	53,6	3,6
		3.OG	53,8	3,8
<b>IP 269 Am Elfengrund 84</b>				
N	50	Gebietsnutzung: WR		
		EG	53,5	3,5
		1.OG	53,7	3,7
		2.OG	54,0	4,0
		3.OG	54,2	4,2

Fass	IRW tags dB(A)	Stock werk	Lr, Gleisarbeiten Tag dB(A)	dLr, Gleisarbeiten Tag dB(A)
<b>IP 270 Heidelberger Landstraße 2</b> Gebietsnutzung: WR				
N	50	EG	56,7	4,7
		1.OG	57,1	5,1
		2.OG	57,4	5,4
<b>IP 271 Heidelberger Landstraße 2</b> Gebietsnutzung: WR				
S	50	EG	37,6	-
		1.OG	38,8	-
		2.OG	47,0	-
<b>IP 272 Franklinstraße 36</b> Gebietsnutzung: WA				
NO	55	EG	44,2	-
		1.OG	44,9	-
		2.OG	46,1	-
		3.OG	44,0	-
<b>IP 273 Heidelberger Landstraße 1</b> Gebietsnutzung: WR				
N	50	EG	58,7	6,7
		1.OG	56,6	4,6
<b>IP 274 Heidelberger Landstraße 1</b> Gebietsnutzung: WR				
O	50	EG	56,0	4,0
		1.OG	56,4	4,4
<b>IP 275 Heidelberger Landstraße 2</b> Gebietsnutzung: WR				
W	50	EG	56,1	4,1
		1.OG	56,9	4,9
		2.OG	57,1	5,1
<b>IP 276 Franklinstraße 29</b> Gebietsnutzung: WA				
NO	55	EG	35,0	-
		1.OG	39,8	-
		2.OG	39,9	-
		3.OG	41,3	-
<b>IP 277 Franklinstraße 29</b> Gebietsnutzung: WA				
SO	55	EG	54,7	-
		1.OG	55,0	-
		2.OG	55,3	0,3
		3.OG	55,8	0,8
<b>IP 278 Franklinstraße 36</b> Gebietsnutzung: WA				
SO	55	EG	52,3	-
		1.OG	52,4	-
		2.OG	52,8	-
		3.OG	53,0	-
<b>IP 279 Heidelberger Landstraße 2a</b> Gebietsnutzung: WR				
W	50	EG	56,8	4,8
		1.OG	57,3	5,3
<b>IP 280 Franklinstraße 23</b> Gebietsnutzung: WA				
SO	55	EG	57,3	2,3
		1.OG	57,8	2,8
		2.OG	58,3	3,3
<b>IP 281 Heidelberger Landstraße 3</b> Gebietsnutzung: WR				
O	50	EG	54,7	4,7
		1.OG	54,8	4,8

Fass	IRW tags dB(A)	Stock werk	Lr, Gleisarbeiten Tag dB(A)	dLr, Gleisarbeiten Tag dB(A)
<b>IP 282 Heidelberger Landstraße 3</b> Gebietsnutzung: WR				
S	50	EG	48,9	-
		1.OG	42,1	-
<b>IP 283 Franklinstraße 37</b> Gebietsnutzung: WA				
	55	5.OG	51,3	-
		6.OG	51,5	-
		7.OG	51,7	-
		8.OG	51,8	-
		9.OG	52,0	-
		10.OG	52,2	-
		11.OG	52,3	-
		12.OG	52,5	-
		13.OG	52,7	-
		14.OG	52,8	-
		15.OG	53,0	-
		16.OG	53,1	-
<b>IP 284 Heidelberger Straße 5</b> Gebietsnutzung: WR				
O	50	EG	53,8	3,8
		1.OG	54,0	4,0
<b>IP 285 Franklinstraße 37</b> Gebietsnutzung: WA				
	55	1.OG	42,0	-
		2.OG	43,4	-
		3.OG	45,5	-
		4.OG	49,4	-
		5.OG	50,9	-
		6.OG	50,5	-
		7.OG	50,3	-
		8.OG	51,1	-
		9.OG	51,2	-
		10.OG	51,4	-
		11.OG	51,5	-
		12.OG	51,7	-
		13.OG	51,8	-
		14.OG	52,0	-
		15.OG	52,1	-
		16.OG	52,3	-
<b>IP 286 Heidelberger Landstraße 1</b> Gebietsnutzung: WR				
S	50	EG	52,9	2,9
		1.OG	53,4	3,4
<b>IP 287 Franklinstraße 23</b> Gebietsnutzung: WA				
SW	55	EG	56,8	1,8
		1.OG	57,2	2,2
		2.OG	57,6	2,6
<b>IP 288 Franklinstraße 23</b> Gebietsnutzung: WA				
NO	55	EG	38,9	-
		1.OG	39,7	-
		2.OG	45,2	-
<b>IP 289 Franklinstraße 15</b> Gebietsnutzung: WA				
SW	55	EG	58,3	3,3
		1.OG	58,8	3,8
		2.OG	59,3	4,3
		3.OG	60,5	3,5

Fass	IRW tags dB(A)	Stock werk	Lr, Gleisarbeiten Tag dB(A)	dLr, Gleisarbeiten Tag dB(A)
<b>IP 290 Franklinstraße 17</b> Gebietsnutzung: WA				
NO	55	EG	52,8	-
		1.OG	53,4	-
		2.OG	54,1	-
		3.OG	58,0	3,0
<b>IP 291 Franklinstraße 5</b> Gebietsnutzung: WA				
SO	55	EG	64,9	7,9
		1.OG	66,7	6,7
		2.OG	67,7	7,7
		3.OG	68,7	8,7
<b>IP 292 E5 - west</b> Gebietsnutzung: WA				
	55	EG	42,5	-
		1.OG	42,5	-
		2.OG	42,5	-
		3.OG	42,6	-
<b>IP 293 E6 - nord</b> Gebietsnutzung: WA				
	55	EG	42,0	-
		1.OG	42,2	-
		2.OG	42,2	-
		3.OG	42,4	-
<b>IP 294 Franklinstraße 17</b> Gebietsnutzung: WA				
SO	55	EG	60,7	3,7
		1.OG	61,3	4,3
		2.OG	62,0	5,0
		3.OG	62,9	5,9
<b>IP 295 E6 - süd</b> Gebietsnutzung: WA				
	55	EG	42,2	-
		1.OG	42,2	-
		2.OG	42,3	-
		3.OG	42,4	-
<b>IP 296 E6 - west</b> Gebietsnutzung: WA				
	55	EG	42,5	-
		1.OG	42,6	-
		2.OG	42,6	-
		3.OG	42,8	-
<b>IP 297 E6 - ost</b> Gebietsnutzung: WA				
	55	EG	41,5	-
		1.OG	41,7	-
		2.OG	41,7	-
		3.OG	41,8	-
<b>IP 298 Flachsbachweg 44</b> Gebietsnutzung: WR				
W	50	EG	37,5	-
		1.OG	37,7	-
		2.OG	37,7	-
		3.OG	37,7	-
<b>IP 299 Flachsbachweg 48</b> Gebietsnutzung: WR				
SW	50	EG	36,5	-
		1.OG	37,9	-
		2.OG	38,0	-

Fass	IRW tags dB(A)	Stock werk	Lr, Gleisarbeiten Tag dB(A)	dLr, Gleisarbeiten Tag dB(A)
<b>IP 300 Flachsbachweg 50</b> Gebietsnutzung: WR				
SW	50	EG	36,9	-
		1.OG	37,9	-
		2.OG	38,0	-
		3.OG	39,4	-
<b>IP 301 Flachsbachweg 62</b> Gebietsnutzung: WR				
SW	50	EG	36,1	-
		1.OG	37,3	-
		2.OG	39,7	-
<b>IP 302 Franklinstraße 3</b> Gebietsnutzung: WA				
SW	55	EG	42,3	-
		1.OG	42,9	-
		2.OG	43,5	-
		3.OG	49,1	-
<b>IP 303 Franklinstraße 5</b> Gebietsnutzung: WA				
NO	55	EG	64,2	7,2
		1.OG	65,7	5,7
		2.OG	66,7	6,7
		3.OG	67,6	7,6
<b>IP 304 Franklinstraße 9</b> Gebietsnutzung: WA				
SW	55	EG	58,8	3,8
		1.OG	59,3	4,3
		2.OG	60,0	3,0
		3.OG	60,8	3,8
<b>IP 305 Franklinstraße 11</b> Gebietsnutzung: WA				
SO	55	EG	65,1	5,1
		1.OG	66,1	6,1
		2.OG	67,1	7,1
		3.OG	67,9	7,9
<b>IP 306 Franklinstraße 11</b> Gebietsnutzung: WA				
NO	55	EG	62,2	5,2
		1.OG	63,1	6,1
		2.OG	63,9	6,9
		3.OG	65,0	8,0
<b>IP 307 Kinderhaus Bessungen der Andri</b> Gebietsnutzung: WA				
W	55	EG	37,3	-
<b>IP 308 Lichtenbergschule</b> Gebietsnutzung: SOS				
S	55	EG	36,7	-
		1.OG	37,1	-
<b>IP 309 Lichtenbergschule</b> Gebietsnutzung: SOS				
W	55	EG	41,8	-
		1.OG	42,7	-
<b>IP 310 Lichtenbergschule</b> Gebietsnutzung: SOS				
N	55	EG	21,3	-
		1.OG	26,6	-
<b>IP 311 Lichtenbergschule</b> Gebietsnutzung: SOS				
O	55	EG	24,1	-
		1.OG	30,3	-

Fass	IRW tags dB(A)	Stock werk	Lr, Gleisarbeiten Tag dB(A)	dLr, Gleisarbeiten Tag dB(A)
<b>IP 312 Heidelberger Landstraße 3</b> Gebietsnutzung: WR				
N	50	EG	54,8	4,8
		1.OG	55,0	3,0
<b>IP 313 Heidelberger Landstraße 4</b> Gebietsnutzung: WR				
S	50	EG	43,0	-
		1.OG	46,0	-
		2.OG	40,5	-
<b>IP 314 Heidelberger Landstraße 4</b> Gebietsnutzung: WR				
W	50	EG	46,7	-
		1.OG	50,0	-
		2.OG	53,2	3,2
<b>IP 315 Lichtenbergschule - Atrium</b> Gebietsnutzung: SOS				
N	55	EG	32,0	-
		1.OG	34,6	-
		2.OG	35,3	-
		3.OG	35,3	-
		4.OG	38,8	-
<b>IP 316 Lichtenbergschule - Atrium</b> Gebietsnutzung: SOS				
O	55	EG	20,9	-
		1.OG	22,1	-
		2.OG	22,2	-
		3.OG	24,2	-
		4.OG	38,0	-
<b>IP 317 Heidelberger Straße 150</b> Gebietsnutzung: ES				
N	60	EG	28,7	-
<b>IP 318 Heidelberger Straße 150</b> Gebietsnutzung: ES				
W	60	EG	43,5	-
		1.OG	43,6	-
<b>IP 319 Heidelberger Straße 150</b> Gebietsnutzung: ES				
S	60	EG	43,7	-
<b>IP 320 Heidelberger Landstraße 10</b> Gebietsnutzung: WR				
W	50	EG	49,3	-
		1.OG	52,3	2,3
<b>IP 321 Heidelberger Landstraße 8</b> Gebietsnutzung: WR				
W	50	EG	52,9	2,9
		1.OG	53,2	3,2
<b>IP 322 Heidelberger Straße 189A</b> Gebietsnutzung: SO				
O	65	EG	39,1	-
		1.OG	39,2	-
<b>IP 323 Heidelberger Landstraße 7</b> Gebietsnutzung: WR				
O	50	EG	52,6	2,6
<b>IP 324 Paul-Wagner-Straße 36</b> Gebietsnutzung: WR				
N	50	EG	33,8	-
		1.OG	35,9	-
		2.OG	38,1	-
<b>IP 325 Paul-Wagner-Straße 38</b> Gebietsnutzung: WR				
O	50	EG	29,0	-
		1.OG	31,7	-
		2.OG	28,6	-

Fass	IRW tags dB(A)	Stock werk	Lr, Gleisarbeiten Tag dB(A)	dLr, Gleisarbeiten Tag dB(A)
<b>IP 326 Heidelberger Landstraße 6a</b> Gebietsnutzung: WR				
W	50	EG	55,0	3,0
		1.OG	55,8	3,8
		2.OG	54,0	4,0
<b>IP 327 Paul-Wagner-Straße 39</b> Gebietsnutzung: WR				
O	50	EG	28,7	-
		1.OG	32,8	-
		2.OG	37,1	-
<b>IP 328 Heidelberger Landstraße 6</b> Gebietsnutzung: WR				
W	50	EG	52,8	2,8
		1.OG	54,3	4,3
<b>IP 329 Paul-Wagner-Straße 36</b> Gebietsnutzung: WR				
W	50	EG	39,0	-
		1.OG	39,6	-
		2.OG	39,8	-
<b>IP 330 Paul-Wagner-Straße 36</b> Gebietsnutzung: WR				
S	50	EG	38,4	-
		1.OG	38,5	-
		2.OG	39,0	-
<b>IP 331 Heidelberger Landstraße 6</b> Gebietsnutzung: WR				
N	50	EG	54,5	4,5
		1.OG	54,8	4,8
<b>IP 332 Heidelberger Straße 205</b> Gebietsnutzung: SO				
S	65	EG	41,4	-
		1.OG	41,4	-
		2.OG	41,4	-
		3.OG	41,7	-
<b>IP 333 Heidelberger Landstraße 4</b> Gebietsnutzung: WR				
N	50	EG	47,7	-
		1.OG	49,8	-
		2.OG	54,9	4,9
<b>IP 363 Ludwigshöhstraße 133</b> Gebietsnutzung: MI				
W	60	EG	40,4	-
		1.OG	42,6	-
<b>IP 364 Ludwigshöhstraße 135</b> Gebietsnutzung: MI				
W	60	EG	42,4	-
		1.OG	42,5	-
<b>IP 365 Ludwigshöhstraße 135</b> Gebietsnutzung: MI				
N	60	EG	40,0	-
		1.OG	43,7	-
<b>IP 366 Ludwigshöhstraße 135</b> Gebietsnutzung: MI				
O	60	EG	28,5	-
		1.OG	41,8	-
<b>IP 367 Ludwigshöhstraße 135</b> Gebietsnutzung: MI				
S	60	EG	44,0	-
		1.OG	43,4	-



Fass	IRW tags dB(A)	Stock werk	Lr, Bau Oberleitungen Tag dB(A)	dLr, Bau Oberleitungen Tag dB(A)
<b>IP 1</b>	<b>Ludwigshöhstraße 133</b>	Gebietsnutzung: MI		
S	60	EG	38,9	-
		1.OG	43,7	-
<b>IP 2</b>	<b>Ludwigshöhstraße 120</b>	Gebietsnutzung: SOS		
N	55	EG	57,8	2,8
		1.OG	59,1	4,1
<b>IP 3</b>	<b>Paul-Wagner-Straße 40</b>	Gebietsnutzung: WR		
O	50	EG	53,7	3,7
		1.OG	54,1	4,1
<b>IP 4</b>	<b>Ludwigshöhstraße 120</b>	Gebietsnutzung: SOS		
W	55	EG	67,5	7,5
		1.OG	69,0	9,0
<b>IP 5</b>	<b>Ludwigshöhstraße 131</b>	Gebietsnutzung: MI		
W	60	EG	57,9	-
<b>IP 6</b>	<b>Lichtenbergschule - Atrium</b>	Gebietsnutzung: SOS		
S	55	EG	49,0	-
		1.OG	51,9	-
		2.OG	54,2	-
		3.OG	57,3	2,3
		4.OG	57,9	2,9
<b>IP 8</b>	<b>Ludwigshöhstraße 131</b>	Gebietsnutzung: MI		
O	60	EG	57,9	-
<b>IP 9</b>	<b>Paul-Wagner-Straße 41</b>	Gebietsnutzung: WR		
O	50	EG	45,9	-
		1.OG	48,7	-
		2.OG	52,4	2,4
<b>IP 10</b>	<b>Paul-Wagner-Straße 27</b>	Gebietsnutzung: WA		
W	55	EG	44,7	-
		1.OG	50,2	-
		2.OG	52,9	-
<b>IP 11</b>	<b>MU2b - nord</b>	Gebietsnutzung: MU		
	60	EG	35,0	-
<b>IP 12</b>	<b>Ludwigshöhstraße 131</b>	Gebietsnutzung: MI		
N	60	EG	58,2	-
<b>IP 13</b>	<b>Ludwigshöhstraße 139</b>	Gebietsnutzung: MI		
O	60	EG	52,3	-
<b>IP 14</b>	<b>Ludwigshöhstraße 137</b>	Gebietsnutzung: MI		
S	60	EG	41,2	-
<b>IP 15</b>	<b>Paul-Wagner-Straße 31</b>	Gebietsnutzung: WA		
W	55	EG	51,2	-
		1.OG	53,2	-
<b>IP 16</b>	<b>Ludwigshöhstraße 137</b>	Gebietsnutzung: MI		
O	60	EG	55,2	-
<b>IP 17</b>	<b>MU2b - süd</b>	Gebietsnutzung: MU		
	60	EG	31,3	-
<b>IP 18</b>	<b>Ludwigshöhstraße 139</b>	Gebietsnutzung: MI		
S	60	EG	42,7	-

Fass	IRW tags dB(A)	Stock werk	Lr, Bau Oberleitungen Tag dB(A)	dLr, Bau Oberleitungen Tag dB(A)
<b>IP 19 MU2b - ost</b>		Gebietsnutzung: MU		
	60	EG	34,8	-
<b>IP 20 Ludwigshöhstraße 139</b>		Gebietsnutzung: MI		
W	60	EG	51,9	-
<b>IP 21 Ludwigshöhstraße 137A</b>		Gebietsnutzung: MI		
N	60	EG	53,1	-
<b>IP 22 Ludwigshöhstraße 131</b>		Gebietsnutzung: MI		
S	60	EG	57,4	-
<b>IP 23 Ludwigshöhstraße 133</b>		Gebietsnutzung: MI		
N	60	EG	56,7	-
		1.OG	57,1	-
<b>IP 24 Ludwigshöhstraße 137A</b>		Gebietsnutzung: MI		
O	60	EG	54,4	-
<b>IP 25 Paul-Wagner-Straße 46</b>		Gebietsnutzung: WR		
O	50	EG	45,3	-
		1.OG	47,6	-
W	60	EG	52,9	-
<b>IP 26 Paul-Wagner-Straße 44</b>		Gebietsnutzung: WR		
O	50	EG	48,9	-
		1.OG	51,7	1,7
S	60	EG	54,7	-
<b>IP 27 Paul-Wagner-Straße 42</b>		Gebietsnutzung: WR		
O	50	EG	51,6	1,6
		1.OG	52,8	2,8
		2.OG	54,1	4,1
<b>IP 28 Aßmuthweg 8</b>		Gebietsnutzung: WR		
S	50	EG	54,9	4,9
		1.OG	55,2	3,2
		2.OG	55,5	3,5
		3.OG	55,8	3,8
<b>IP 29 Lichtenbergschule - Verwaltung</b>		Gebietsnutzung: SOS		
O	55	EG	57,6	2,6
		1.OG	58,7	3,7
		2.OG	59,7	4,7
<b>IP 30 Aßmuthweg 11</b>		Gebietsnutzung: WR		
W	50	EG	56,4	4,4
		1.OG	57,2	5,2
<b>IP 32 Kindergarten an der Lichtenberg</b>		Gebietsnutzung: SOS		
S	55	EG	44,1	-
		1.OG	47,9	-
<b>IP 33 E5 - süd</b>		Gebietsnutzung: WA		
	55	EG	38,6	-
		1.OG	40,4	-
		2.OG	40,7	-
		3.OG	41,1	-
<b>IP 34 Jugendzentrum - ost</b>		Gebietsnutzung: Fr		
	60	EG	48,7	-
		1.OG	48,8	-

Fass	IRW tags dB(A)	Stock werk	Lr, Bau Oberleitungen Tag dB(A)	dLr, Bau Oberleitungen Tag dB(A)
<b>IP 35 Kindergarten an der Lichtenberg</b> Gebietsnutzung: SOS				
W	55	EG 1.OG	41,2 44,9	- -
<b>IP 36 Kindergarten an der Lichtenberg</b> Gebietsnutzung: SOS				
N	55	EG 1.OG	64,8 65,9	7,8 5,9
<b>IP 37 Kindergarten an der Lichtenberg</b> Gebietsnutzung: SOS				
O	55	EG 1.OG	71,2 72,8	11,2 12,8
<b>IP 38 E5 - ost</b> Gebietsnutzung: WA				
	55	EG 1.OG 2.OG 3.OG	37,0 37,8 40,5 40,8	- - - -
<b>IP 39 Jugendzentrum - süd</b> Gebietsnutzung: Fr				
	60	EG 1.OG	49,1 49,3	- -
<b>IP 40 E5 - nord</b> Gebietsnutzung: WA				
	55	EG 1.OG 2.OG 3.OG	37,4 38,2 41,1 41,5	- - - -
<b>IP 41 E4 - west</b> Gebietsnutzung: WA				
	55	EG 1.OG 2.OG 3.OG	40,9 41,8 42,0 42,2	- - - -
<b>IP 42 Jugendzentrum - west</b> Gebietsnutzung: Fr				
	60	EG 1.OG	49,6 49,7	- -
<b>IP 43 Lichtenbergschule - Verwaltung</b> Gebietsnutzung: SOS				
S	55	EG 1.OG 2.OG	58,7 60,4 61,3	3,7 3,4 4,3
<b>IP 44 Heinrich-Delp-Straße 290</b> Gebietsnutzung: WR				
N	50	EG	35,3	-
<b>IP 45 Heinrich-Delp-Straße 295</b> Gebietsnutzung: WR				
N	50	EG 1.OG	34,8 35,2	- -
<b>IP 46 Heidelberger Straße 148</b> Gebietsnutzung: WR				
W	50	EG 1.OG 2.OG	24,0 24,6 35,2	- - -
<b>IP 47 Prälat-Diehl-Straße 45</b> Gebietsnutzung: WA				
W	55	EG	45,7	-
	55	EG	42,8	-
	55	1.OG	50,0	-
	55	1.OG	46,6	-
		2.OG	56,4	1,4

Fass	IRW tags dB(A)	Stock werk	Lr, Bau Oberleitungen Tag dB(A)	dLr, Bau Oberleitungen Tag dB(A)
<b>IP 48 Lincoln-Siedlung</b> Gebietsnutzung: WA				
	55	1.OG	30,6	-
		2.OG	32,2	-
		3.OG	34,3	-
		4.OG	36,3	-
		5.OG	35,3	-
		6.OG	35,5	-
		7.OG	35,8	-
		8.OG	36,1	-
		9.OG	36,4	-
		10.OG	38,5	-
		11.OG	38,6	-
		12.OG	38,8	-
		13.OG	39,0	-
		14.OG	39,2	-
		15.OG	39,3	-
<b>IP 49 Jugendzentrum - nord</b> Gebietsnutzung: Fr				
	60	EG	49,2	-
		1.OG	49,4	-
<b>IP 50 Lincoln-Siedlung</b> Gebietsnutzung: WA				
	55	1.OG	32,3	-
		2.OG	33,7	-
		3.OG	35,5	-
		4.OG	37,4	-
		5.OG	35,8	-
		6.OG	35,5	-
		7.OG	35,8	-
		8.OG	36,1	-
		9.OG	36,4	-
		10.OG	38,5	-
		11.OG	38,6	-
		12.OG	38,8	-
		13.OG	39,0	-
		14.OG	39,2	-
		15.OG	39,3	-
O	50	EG	40,3	-
		1.OG	46,6	-
		2.OG	50,9	0,9
<b>IP 51 Paul-Wagner-Straße 45</b> Gebietsnutzung: WR				
O	50	EG	48,1	-
	65	EG	35,2	-
	50	1.OG	50,6	0,6
	65	1.OG	37,2	-
<b>IP 52 Heidelberger Straße 197</b> Gebietsnutzung: SO				
O	65	EG	35,0	-
		1.OG	35,9	-
		2.OG	38,0	-
		3.OG	38,9	-
<b>IP 53 Heidelberger Straße 199-201</b> Gebietsnutzung: SO				
S	65	EG	39,0	-
		1.OG	39,9	-
		2.OG	40,5	-
		3.OG	39,2	-

Fass	IRW tags dB(A)	Stock werk	Lr, Bau Oberleitungen Tag dB(A)	dLr, Bau Oberleitungen Tag dB(A)
<b>IP 54 Heidelberg Straße 203</b> Gebietsnutzung: SO				
0	65	EG	36,8	-
		1.OG	37,7	-
		2.OG	38,4	-
		3.OG	39,1	-
<b>IP 55 Lincoln-Siedlung</b> Gebietsnutzung: WA				
	55	1.OG	31,9	-
		2.OG	33,2	-
		3.OG	37,4	-
<b>IP 56 Lincoln-Siedlung</b> Gebietsnutzung: WA				
	55	5.OG	35,1	-
		6.OG	35,4	-
		7.OG	35,7	-
		8.OG	36,0	-
		9.OG	36,4	-
		10.OG	38,4	-
		11.OG	38,6	-
		12.OG	38,7	-
		13.OG	38,9	-
		14.OG	39,0	-
		15.OG	39,2	-
<b>IP 57 Lincoln-Siedlung</b> Gebietsnutzung: WA				
	55	3.OG	35,8	-
<b>IP 58 Lincoln-Siedlung</b> Gebietsnutzung: WA				
	55	1.OG	37,1	-
		2.OG	37,7	-
<b>IP 59 Ludwigshöhstraße 81</b> Gebietsnutzung: WR				
0	50	EG	49,7	-
		1.OG	50,1	0,1
<b>IP 60 Ludwigshöhstraße 83</b> Gebietsnutzung: WR				
0	50	EG	50,2	0,2
		1.OG	50,5	0,5
		2.OG	50,7	0,7
<b>IP 61 Lincoln-Siedlung</b> Gebietsnutzung: WA				
	55	1.OG	38,9	-
		2.OG	39,4	-
		3.OG	39,9	-
W	55	EG	25,0	-
		1.OG	30,1	-
<b>IP 62 C8 - süd</b> Gebietsnutzung: WA				
	55	EG	46,9	-
		1.OG	47,1	-
		2.OG	47,3	-
		3.OG	47,4	-
W	55	EG	24,7	-
		1.OG	25,6	-
		2.OG	34,5	-

Fass	IRW tags dB(A)	Stock werk	Lr, Bau Oberleitungen Tag dB(A)	dLr, Bau Oberleitungen Tag dB(A)
<b>IP 63 C7 - west</b> Gebietsnutzung: WA				
	55	EG	45,8	-
		1.OG	46,6	-
		2.OG	46,6	-
		3.OG	46,8	-
W	55	EG	24,7	-
		1.OG	33,8	-
<b>IP 64 Ludwigshöhstraße 85</b> Gebietsnutzung: WR				
O	50	EG	50,7	0,7
		1.OG	51,0	1,0
		2.OG	51,5	1,5
W	55	EG	30,1	-
		1.OG	33,5	-
<b>IP 65 Ludwigshöhstraße 87</b> Gebietsnutzung: WR				
O	50	EG	51,5	1,5
		1.OG	51,8	1,8
		2.OG	52,0	2,0
W	55	EG	30,5	-
<b>IP 66 Ludwigshöhstraße 89</b> Gebietsnutzung: WR				
O	50	EG	52,5	2,5
		1.OG	52,8	2,8
<b>IP 67 Heidelberger Straße 191</b> Gebietsnutzung: SO				
O	65	EG	32,5	-
<b>IP 68 Ludwigshöhstraße 91</b> Gebietsnutzung: WR				
O	50	EG	55,2	3,2
		1.OG	55,6	3,6
		2.OG	56,1	4,1
<b>IP 69 Buchenhorst 6</b> Gebietsnutzung: WR				
N	50	EG	35,5	-
		1.OG	35,8	-
<b>IP 70 Heidelberger Straße 193</b> Gebietsnutzung: SO				
O	65	EG	33,6	-
		1.OG	34,3	-
<b>IP 71 C8 - ost</b> Gebietsnutzung: WA				
	55	EG	46,4	-
		1.OG	46,5	-
		2.OG	46,7	-
		3.OG	46,5	-
<b>IP 72 C1 - süd</b> Gebietsnutzung: WA				
	55	EG	54,1	-
		1.OG	54,7	-
		2.OG	54,9	-
		3.OG	55,2	0,2
<b>IP 73 C8 - nord</b> Gebietsnutzung: WA				
	55	EG	47,3	-
		1.OG	47,3	-
		2.OG	47,4	-
		3.OG	47,5	-

Fass	IRW tags dB(A)	Stock werk	Lr, Bau Oberleitungen Tag dB(A)	dLr, Bau Oberleitungen Tag dB(A)
<b>IP 74 C1 - nord</b> Gebietsnutzung: WA				
	55	EG	52,9	-
		1.OG	53,5	-
		2.OG	53,8	-
		3.OG	53,9	-
<b>IP 75 C9 - west</b> Gebietsnutzung: WA				
	55	EG	46,9	-
		1.OG	47,2	-
		2.OG	47,4	-
		3.OG	47,8	-
<b>IP 76 C8 - west</b> Gebietsnutzung: WA				
	55	EG	47,9	-
		1.OG	48,1	-
		2.OG	48,3	-
		3.OG	48,5	-
<b>IP 77 C9 - süd</b> Gebietsnutzung: WA				
	55	EG	45,4	-
		1.OG	46,2	-
		2.OG	46,4	-
		3.OG	46,7	-
<b>IP 78 C1 - ost</b> Gebietsnutzung: WA				
	55	EG	52,7	-
		1.OG	53,5	-
		2.OG	54,0	-
		3.OG	54,2	-
<b>IP 79 Ludwigshöhstraße 91</b> Gebietsnutzung: WR				
S	50	EG	55,6	3,6
		1.OG	56,3	4,3
		2.OG	56,9	4,9
<b>IP 80 Ludwigshöhstraße 98</b> Gebietsnutzung: WA				
W	55	EG	49,4	-
		1.OG	49,6	-
<b>IP 81 Ludwigshöhstraße 102</b> Gebietsnutzung: WA				
W	55	EG	40,7	-
		1.OG	50,9	-
<b>IP 82 C13 - west</b> Gebietsnutzung: WA				
	55	EG	45,0	-
		1.OG	45,5	-
		2.OG	45,7	-
		3.OG	45,9	-
<b>IP 83 4001</b> Gebietsnutzung: SOS				
S	55	EG	36,1	-
<b>IP 84 Ludwigshöhstraße 110</b> Gebietsnutzung: WR				
S	50	EG	57,0	5,0
		1.OG	57,5	5,5
<b>IP 85 C13 - nord</b> Gebietsnutzung: WA				
	55	EG	45,4	-
		1.OG	45,5	-
		2.OG	45,7	-
		3.OG	45,8	-

Fass	IRW tags dB(A)	Stock werk	Lr, Bau Oberleitungen Tag dB(A)	dLr, Bau Oberleitungen Tag dB(A)
<b>IP 86 C9 - nord</b> Gebietsnutzung: WA				
	55	EG	46,7	-
		1.OG	46,9	-
		2.OG	47,1	-
		3.OG	47,4	-
<b>IP 87 C10 - nord</b> Gebietsnutzung: WA				
	55	EG	45,3	-
		1.OG	46,0	-
		2.OG	46,3	-
		3.OG	46,5	-
		4.OG	46,7	-
<b>IP 88 C9 - ost</b> Gebietsnutzung: WA				
	55	EG	45,5	-
		1.OG	46,0	-
		2.OG	46,2	-
		3.OG	46,5	-
<b>IP 89 Bestandsgebäude MU4</b> Gebietsnutzung: MU				
O	60	EG	47,2	-
		1.OG	48,0	-
		2.OG	49,1	-
<b>IP 90 C10 - west</b> Gebietsnutzung: WA				
	55	EG	45,8	-
		1.OG	46,3	-
		2.OG	46,7	-
		3.OG	46,9	-
		4.OG	47,0	-
<b>IP 91 Ludwigshöhstraße 110</b> Gebietsnutzung: WR				
W	50	EG	58,6	6,6
		1.OG	59,1	7,1
<b>IP 92 Ludwigshöhstraße 120</b> Gebietsnutzung: SOS				
S	55	EG	62,7	5,7
		1.OG	63,8	6,8
<b>IP 93 Ludwigshöhstraße 120</b> Gebietsnutzung: SOS				
O	55	EG	42,9	-
		1.OG	45,5	-
<b>IP 94 4001</b> Gebietsnutzung: SOS				
O	55	EG	34,0	-
<b>IP 95 C13 - süd</b> Gebietsnutzung: WA				
	55	EG	44,6	-
		1.OG	45,0	-
		2.OG	45,1	-
		3.OG	45,4	-
<b>IP 96 C13 - ost</b> Gebietsnutzung: WA				
	55	EG	44,4	-
		1.OG	44,8	-
		2.OG	44,9	-
		3.OG	45,2	-
<b>IP 97 4001</b> Gebietsnutzung: SOS				
N	55	EG	52,6	-



Fass	IRW tags dB(A)	Stock werk	Lr, Bau Oberleitungen Tag dB(A)	dLr, Bau Oberleitungen Tag dB(A)
<b>IP 98 C3 - west</b> Gebietsnutzung: WA				
	55	EG	52,7	-
		1.OG	53,5	-
		2.OG	54,0	-
		3.OG	54,1	-
<b>IP 99 C4 - süd</b> Gebietsnutzung: WA				
	55	EG	48,8	-
		1.OG	49,2	-
		2.OG	49,3	-
		3.OG	49,6	-
<b>IP 100 C10 - ost</b> Gebietsnutzung: WA				
	55	EG	44,5	-
		1.OG	44,9	-
		2.OG	45,5	-
		3.OG	45,6	-
		4.OG	45,7	-
<b>IP 101 C14 - nord</b> Gebietsnutzung: WA				
	55	EG	44,5	-
		1.OG	44,9	-
		2.OG	45,1	-
		3.OG	45,2	-
		4.OG	45,4	-
<b>IP 102 C10 - süd</b> Gebietsnutzung: WA				
	55	EG	45,0	-
		1.OG	45,2	-
		2.OG	45,7	-
		3.OG	45,9	-
		4.OG	46,0	-
<b>IP 103 C14 - west</b> Gebietsnutzung: WA				
	55	EG	44,1	-
		1.OG	44,5	-
		2.OG	45,2	-
		3.OG	45,3	-
		4.OG	45,4	-
<b>IP 104 C4 - nord</b> Gebietsnutzung: WA				
	55	EG	49,1	-
		1.OG	49,3	-
		2.OG	49,6	-
		3.OG	49,8	-
<b>IP 105 C4 - ost</b> Gebietsnutzung: WA				
	55	EG	48,0	-
		1.OG	48,4	-
		2.OG	48,4	-
		3.OG	48,8	-
<b>IP 106 4001</b> Gebietsnutzung: SOS				
W	55	EG	52,0	-
<b>IP 107 Bildungscampus - nord</b> Gebietsnutzung: SOS				
	55	EG	50,5	-
		1.OG	51,0	-
		2.OG	51,6	-
		3.OG	52,0	-

Fass	IRW tags dB(A)	Stock werk	Lr, Bau Oberleitungen Tag dB(A)	dLr, Bau Oberleitungen Tag dB(A)
<b>IP 108 Bildungscampus - ost</b>		Gebietsnutzung: SOS		
	55	EG	48,0	-
		1.OG	48,6	-
		2.OG	49,0	-
		3.OG	49,2	-
<b>IP 109 B5 - west</b>		Gebietsnutzung: WA		
	55	EG	40,5	-
		1.OG	41,8	-
		2.OG	42,8	-
		3.OG	42,9	-
<b>IP 110 Bestandsgebäude MU3</b>		Gebietsnutzung: MU		
S	60	EG	34,8	-
		1.OG	37,6	-
<b>IP 111 C14 - süd</b>		Gebietsnutzung: WA		
	55	EG	43,7	-
		1.OG	44,0	-
		2.OG	44,5	-
		3.OG	44,7	-
		4.OG	44,8	-
<b>IP 112 C14 - ost</b>		Gebietsnutzung: WA		
	55	EG	43,7	-
		1.OG	44,3	-
		2.OG	44,5	-
		3.OG	44,6	-
		4.OG	44,7	-
<b>IP 113 Bestandsgebäude MU1</b>		Gebietsnutzung: MU		
S	60	EG	41,9	-
		1.OG	43,1	-
<b>IP 114 C4 - west</b>		Gebietsnutzung: WA		
	55	EG	49,3	-
		1.OG	50,2	-
		2.OG	50,4	-
		3.OG	50,7	-
<b>IP 115 C5 - süd</b>		Gebietsnutzung: WA		
	55	EG	47,8	-
		1.OG	48,2	-
		2.OG	48,5	-
		3.OG	48,8	-
<b>IP 116 C1 - west</b>		Gebietsnutzung: WA		
	55	EG	53,0	-
		1.OG	53,5	-
		2.OG	53,8	-
		3.OG	54,0	-
<b>IP 117 C11 - west</b>		Gebietsnutzung: WA		
	55	EG	45,6	-
		1.OG	46,0	-
		2.OG	46,1	-
		3.OG	46,3	-

Fass	IRW tags dB(A)	Stock werk	Lr, Bau Oberleitungen Tag dB(A)	dLr, Bau Oberleitungen Tag dB(A)
<b>IP 118 C5 - nord</b>				
	55	Gebietsnutzung: WA		
		EG	48,4	-
		1.OG	48,8	-
		2.OG	49,0	-
		3.OG	49,3	-
<b>IP 119 C11 - nord</b>				
	55	Gebietsnutzung: WA		
		EG	44,9	-
		1.OG	45,2	-
		2.OG	45,6	-
		3.OG	45,7	-
<b>IP 120 C2 - süd</b>				
	55	Gebietsnutzung: WA		
		EG	52,3	-
		1.OG	53,0	-
		2.OG	53,3	-
		3.OG	53,6	-
<b>IP 121 C5 - ost</b>				
	55	Gebietsnutzung: WA		
		EG	47,1	-
		1.OG	47,7	-
		2.OG	47,9	-
		3.OG	48,0	-
<b>IP 122 C5 - west</b>				
	55	Gebietsnutzung: WA		
		EG	47,9	-
		1.OG	49,0	-
		2.OG	49,4	-
		3.OG	49,6	-
<b>IP 123 4017B</b>				
O	60	Gebietsnutzung: ES		
		EG	25,8	-
<b>IP 124 Bestandsgebäude MU1</b>				
O	60	Gebietsnutzung: MU		
		EG	29,3	-
		1.OG	32,5	-
<b>IP 125 Bestandsgebäude MU1</b>				
N	60	Gebietsnutzung: MU		
		EG	33,2	-
		1.OG	35,0	-
<b>IP 126 C11 - süd</b>				
	55	Gebietsnutzung: WA		
		EG	44,7	-
		1.OG	45,0	-
		2.OG	45,4	-
		3.OG	45,5	-
<b>IP 127 C11 - ost</b>				
	55	Gebietsnutzung: WA		
		EG	44,2	-
		1.OG	44,5	-
		2.OG	45,0	-
		3.OG	45,1	-
<b>IP 128 C2 - nord</b>				
	55	Gebietsnutzung: WA		
		EG	52,2	-
		1.OG	52,6	-
		2.OG	52,9	-
		3.OG	53,1	-

Fass	IRW tags dB(A)	Stock werk	Lr, Bau Oberleitungen Tag dB(A)	dLr, Bau Oberleitungen Tag dB(A)
<b>IP 129 C6 - süd</b>				
	55	Gebietsnutzung: WA		
		EG	46,8	-
		1.OG	47,2	-
		2.OG	47,5	-
		3.OG	47,6	-
<b>IP 130 C6 - nord</b>				
	55	Gebietsnutzung: WA		
		EG	46,8	-
		1.OG	47,4	-
		2.OG	47,7	-
		3.OG	47,8	-
<b>IP 131 4017B</b>				
S	60	Gebietsnutzung: ES		
		EG	27,8	-
<b>IP 132 C12 - nord</b>				
	55	Gebietsnutzung: WA		
		EG	45,9	-
		1.OG	45,9	-
		2.OG	45,9	-
		3.OG	46,0	-
<b>IP 133 4017B</b>				
N	60	Gebietsnutzung: ES		
		EG	43,1	-
<b>IP 134 C12 - west</b>				
	55	Gebietsnutzung: WA		
		EG	46,1	-
		1.OG	46,3	-
		2.OG	46,4	-
		3.OG	46,3	-
<b>IP 135 C2 - ost</b>				
	55	Gebietsnutzung: WA		
		EG	50,0	-
		1.OG	50,7	-
		2.OG	51,0	-
		3.OG	51,4	-
<b>IP 136 C2 - west</b>				
	55	Gebietsnutzung: WA		
		EG	54,0	-
		1.OG	54,5	-
		2.OG	54,8	-
		3.OG	55,1	0,1
<b>IP 137 C6 - ost</b>				
	55	Gebietsnutzung: WA		
		EG	46,1	-
		1.OG	46,7	-
		2.OG	46,9	-
		3.OG	47,0	-
<b>IP 138 4017B</b>				
W	60	Gebietsnutzung: ES		
		EG	42,7	-
<b>IP 139 C12 - ost</b>				
	55	Gebietsnutzung: WA		
		EG	45,3	-
		1.OG	45,5	-
		2.OG	45,6	-
		3.OG	45,5	-
<b>IP 140 C3 - süd</b>				
	55	Gebietsnutzung: WA		
		EG	49,1	-
		1.OG	50,1	-
		2.OG	50,7	-
		3.OG	51,2	-

Fass	IRW tags dB(A)	Stock werk	Lr, Bau Oberleitungen Tag dB(A)	dLr, Bau Oberleitungen Tag dB(A)
<b>IP 141 C12 - süd</b>				
	55	Gebietsnutzung: WA		
		EG	45,6	-
		1.OG	45,8	-
		2.OG	45,9	-
		3.OG	46,1	-
<b>IP 142 C3 - nord</b>				
	55	Gebietsnutzung: WA		
		EG	50,3	-
		1.OG	51,3	-
		2.OG	51,7	-
		3.OG	51,9	-
<b>IP 143 C7 - süd</b>				
	55	Gebietsnutzung: WA		
		EG	45,9	-
		1.OG	46,3	-
		2.OG	46,5	-
		3.OG	46,7	-
<b>IP 144 C6 - west</b>				
	55	Gebietsnutzung: WA		
		EG	47,3	-
		1.OG	48,0	-
		2.OG	48,3	-
		3.OG	48,5	-
<b>IP 145 C7 - nord</b>				
	55	Gebietsnutzung: WA		
		EG	46,3	-
		1.OG	46,9	-
		2.OG	47,2	-
		3.OG	47,4	-
<b>IP 146 C3 - ost</b>				
	55	Gebietsnutzung: WA		
		EG	48,7	-
		1.OG	49,5	-
		2.OG	49,9	-
		3.OG	50,3	-
<b>IP 147 C7 - ost</b>				
	55	Gebietsnutzung: WA		
		EG	45,6	-
		1.OG	46,1	-
		2.OG	46,3	-
		3.OG	46,5	-
<b>IP 148 Bestandsgebäude MU1</b>				
W	60	Gebietsnutzung: MU		
		EG	46,0	-
		1.OG	47,1	-
<b>IP 149 Ludwigshöhstraße 133</b>				
O	60	Gebietsnutzung: MI		
		EG	57,0	-
		1.OG	57,2	-
<b>IP 150 Bestandsgebäude MU4</b>				
W	60	Gebietsnutzung: MU		
		EG	46,0	-
		1.OG	47,4	-
		2.OG	47,7	-
<b>IP 151 Bestandsgebäude MU4</b>				
N	60	Gebietsnutzung: MU		
		EG	46,6	-
		1.OG	48,6	-
		2.OG	48,8	-

Fass	IRW tags dB(A)	Stock werk	Lr, Bau Oberleitungen Tag dB(A)	dLr, Bau Oberleitungen Tag dB(A)
<b>IP 152 Bestandsgebäude MU2a</b> Gebietsnutzung: MU				
W	60	EG	41,9	-
		1.OG	42,8	-
		2.OG	43,8	-
<b>IP 153 Ludwigshöhstraße 137</b> Gebietsnutzung: MI				
W	60	EG	49,4	-
<b>IP 154 Bestandsgebäude MU2a</b> Gebietsnutzung: MU				
N	60	EG	35,2	-
		1.OG	37,4	-
		2.OG	39,2	-
<b>IP 155 Ludwigshöhstraße 137</b> Gebietsnutzung: MI				
N	60	EG	55,5	-
<b>IP 156 Bestandsgebäude MU2a</b> Gebietsnutzung: MU				
S	60	EG	31,4	-
		1.OG	32,2	-
		2.OG	36,3	-
<b>IP 157 E4 - nord</b> Gebietsnutzung: WA				
	55	EG	42,2	-
		1.OG	42,3	-
		2.OG	42,4	-
		3.OG	42,4	-
<b>IP 158 E4 - süd</b> Gebietsnutzung: WA				
	55	EG	40,5	-
		1.OG	41,1	-
		2.OG	41,2	-
		3.OG	41,5	-
<b>IP 159 E4 - ost</b> Gebietsnutzung: WA				
	55	EG	41,3	-
		1.OG	41,5	-
		2.OG	41,6	-
		3.OG	41,8	-
<b>IP 160 Bestandsgebäude MU2a</b> Gebietsnutzung: MU				
O	60	EG	26,8	-
		1.OG	27,4	-
		2.OG	34,0	-
W	55	EG	42,8	-
		1.OG	47,5	-
<b>IP 161 Bestandsgebäude MU3</b> Gebietsnutzung: MU				
N	60	EG	46,8	-
		1.OG	47,5	-
<b>IP 162 B3 - west</b> Gebietsnutzung: WA				
	55	EG	39,0	-
		1.OG	39,7	-
		2.OG	40,4	-
		3.OG	41,0	-
		4.OG	41,5	-
<b>IP 163 B4 - nord</b> Gebietsnutzung: WA				
	55	EG	44,6	-
		1.OG	44,9	-
		2.OG	45,2	-
		3.OG	45,1	-

Fass	IRW tags dB(A)	Stock werk	Lr, Bau Oberleitungen Tag dB(A)	dLr, Bau Oberleitungen Tag dB(A)
<b>IP 164 Bestandsgebäude MU3</b>		Gebietsnutzung: MU		
W	60	EG	50,2	-
		1.OG	50,1	-
<b>IP 165 Bestandsgebäude MU4</b>		Gebietsnutzung: MU		
S	60	EG	43,9	-
		1.OG	44,6	-
		2.OG	46,4	-
<b>IP 166 Bestandsgebäude MU3</b>		Gebietsnutzung: MU		
O	60	EG	30,4	-
		1.OG	35,8	-
<b>IP 167 Aßmuthweg 14</b>		Gebietsnutzung: WR		
W	50	EG	56,2	4,2
		1.OG	57,0	5,0
<b>IP 168 A12 - nord</b>		Gebietsnutzung: WA		
	55	EG	42,5	-
		1.OG	42,6	-
		2.OG	42,6	-
		3.OG	42,7	-
		4.OG	42,7	-
<b>IP 169 A12 - ost</b>		Gebietsnutzung: WA		
	55	EG	41,9	-
		1.OG	42,0	-
		2.OG	42,0	-
		3.OG	42,0	-
		4.OG	42,1	-
<b>IP 170 A12 - west</b>		Gebietsnutzung: WA		
	55	EG	38,2	-
		1.OG	39,0	-
		2.OG	39,9	-
		3.OG	40,7	-
		4.OG	41,5	-
<b>IP 171 A8 - nord</b>		Gebietsnutzung: WA		
	55	EG	38,7	-
		1.OG	39,6	-
		2.OG	40,5	-
		3.OG	41,3	-
<b>IP 172 A8 - ost</b>		Gebietsnutzung: WA		
	55	EG	39,0	-
		1.OG	39,6	-
		2.OG	40,3	-
		3.OG	41,1	-
<b>IP 173 A12 - süd</b>		Gebietsnutzung: WA		
	55	EG	36,5	-
		1.OG	37,1	-
		2.OG	37,8	-
		3.OG	38,8	-
		4.OG	39,7	-
<b>IP 174 A1 - nord</b>		Gebietsnutzung: WA		
	55	EG	36,1	-
		1.OG	38,2	-
		2.OG	40,5	-
		3.OG	42,4	-

Fass	IRW tags dB(A)	Stock werk	Lr, Bau Oberleitungen Tag dB(A)	dLr, Bau Oberleitungen Tag dB(A)
<b>IP 175 A8 - west</b>				
	55	Gebietsnutzung: WA		
		EG	39,0	-
		1.OG	39,6	-
		2.OG	40,1	-
		3.OG	40,6	-
<b>IP 176 A1 - ost</b>				
	55	Gebietsnutzung: WA		
		EG	37,3	-
		1.OG	39,2	-
		2.OG	41,0	-
		3.OG	45,0	-
<b>IP 177 A8 - süd</b>				
	55	Gebietsnutzung: WA		
		EG	38,5	-
		1.OG	39,4	-
		2.OG	40,2	-
		3.OG	41,0	-
<b>IP 178 A1 - west</b>				
	55	Gebietsnutzung: WA		
		EG	36,0	-
		1.OG	38,2	-
		2.OG	41,0	-
		3.OG	44,2	-
<b>IP 179 A2 - nord</b>				
	55	Gebietsnutzung: WA		
		EG	36,3	-
		1.OG	38,1	-
<b>IP 180 A1 - süd</b>				
	55	Gebietsnutzung: WA		
		EG	36,0	-
		1.OG	37,8	-
		2.OG	39,8	-
		3.OG	41,6	-
<b>IP 181 A9 - nord</b>				
	55	Gebietsnutzung: WA		
		EG	41,3	-
		1.OG	43,9	-
		2.OG	46,3	-
		3.OG	47,2	-
<b>IP 182 A5 - ost</b>				
	55	Gebietsnutzung: WA		
		EG	41,7	-
		1.OG	43,7	-
		2.OG	45,9	-
		3.OG	46,7	-
<b>IP 183 A5 - süd</b>				
	55	Gebietsnutzung: WA		
		EG	39,7	-
		1.OG	41,9	-
		2.OG	43,8	-
		3.OG	45,7	-
<b>IP 184 A9 - ost</b>				
	55	Gebietsnutzung: WA		
		EG	45,2	-
		1.OG	46,6	-
		2.OG	47,4	-
		3.OG	47,8	-



Fass	IRW tags dB(A)	Stock werk	Lr, Bau Oberleitungen Tag dB(A)	dLr, Bau Oberleitungen Tag dB(A)
<b>IP 185 A9 - west</b>				
Gebietsnutzung: WA				
	55	EG	41,9	-
		1.OG	44,2	-
		2.OG	46,3	-
		3.OG	47,0	-
<b>IP 186 A2 - ost</b>				
Gebietsnutzung: WA				
	55	EG	37,7	-
		1.OG	39,2	-
<b>IP 187 A3 - nord</b>				
Gebietsnutzung: WA				
	55	EG	36,1	-
		1.OG	37,5	-
<b>IP 188 B1 - nord</b>				
Gebietsnutzung: WA				
	55	EG	45,0	-
		1.OG	46,3	-
		2.OG	47,4	-
		3.OG	48,0	-
		4.OG	48,0	-
<b>IP 189 B1 - süd</b>				
Gebietsnutzung: WA				
	55	EG	39,0	-
		1.OG	41,2	-
		2.OG	43,5	-
		3.OG	44,7	-
		4.OG	45,1	-
<b>IP 190 B4 - süd</b>				
Gebietsnutzung: WA				
	55	EG	38,6	-
		1.OG	41,9	-
		2.OG	43,6	-
		3.OG	43,8	-
<b>IP 191 A5 - west</b>				
Gebietsnutzung: WA				
	55	EG	38,3	-
		1.OG	40,1	-
		2.OG	41,7	-
		3.OG	42,9	-
<b>IP 192 A9 - süd</b>				
Gebietsnutzung: WA				
	55	EG	41,8	-
		1.OG	43,8	-
		2.OG	45,8	-
		3.OG	46,8	-
<b>IP 193 A2 - süd</b>				
Gebietsnutzung: WA				
	55	EG	36,9	-
		1.OG	38,4	-
<b>IP 194 B1 - ost</b>				
Gebietsnutzung: WA				
	55	EG	39,2	-
		1.OG	43,2	-
		2.OG	45,0	-
		3.OG	45,4	-
		4.OG	45,7	-
<b>IP 195 A6 - nord</b>				
Gebietsnutzung: WA				
	55	EG	39,9	-
		1.OG	41,5	-
		2.OG	43,2	-
		3.OG	45,2	-

Fass	IRW tags dB(A)	Stock werk	Lr, Bau Oberleitungen Tag dB(A)	dLr, Bau Oberleitungen Tag dB(A)
<b>IP 196 B4 - ost</b>				
	55	Gebietsnutzung: WA		
		EG	44,0	-
		1.OG	44,1	-
		2.OG	44,2	-
		3.OG	44,3	-
<b>IP 197 A3 - ost</b>				
	55	Gebietsnutzung: WA		
		EG	38,6	-
		1.OG	39,5	-
<b>IP 198 A10 - nord</b>				
	55	Gebietsnutzung: WA		
		EG	41,6	-
		1.OG	43,6	-
		2.OG	45,5	-
		3.OG	46,7	-
		4.OG	47,0	-
<b>IP 199 E3 - nord</b>				
	55	Gebietsnutzung: WA		
		EG	40,9	-
		1.OG	41,0	-
		2.OG	41,1	-
		3.OG	41,1	-
<b>IP 200 B2</b>				
	55	Gebietsnutzung: WA		
		EG	41,8	-
		1.OG	42,6	-
		2.OG	43,1	-
		3.OG	43,4	-
		4.OG	43,6	-
<b>IP 201 B4 - west</b>				
	55	Gebietsnutzung: WA		
		EG	39,0	-
		1.OG	43,4	-
		2.OG	44,6	-
		3.OG	45,0	-
<b>IP 202 A6 - ost</b>				
	55	Gebietsnutzung: WA		
		EG	41,1	-
		1.OG	42,7	-
		2.OG	44,3	-
		3.OG	45,5	-
<b>IP 203 E3 - west</b>				
	55	Gebietsnutzung: WA		
		EG	40,6	-
		1.OG	40,7	-
		2.OG	40,8	-
		3.OG	40,8	-
<b>IP 204 E3 - ost</b>				
	55	Gebietsnutzung: WA		
		EG	39,8	-
		1.OG	40,1	-
		2.OG	40,4	-
		3.OG	40,6	-
<b>IP 205 A10 - ost</b>				
	55	Gebietsnutzung: WA		
		EG	43,8	-
		1.OG	45,0	-
		2.OG	45,9	-
		3.OG	46,3	-
		4.OG	46,6	-

Fass	IRW tags dB(A)	Stock werk	Lr, Bau Oberleitungen Tag dB(A)	dLr, Bau Oberleitungen Tag dB(A)
<b>IP 206 A10 - west</b>				
Gebietsnutzung: WA				
	55	EG	44,8	-
		1.OG	45,3	-
		2.OG	45,5	-
		3.OG	45,6	-
		4.OG	45,6	-
<b>IP 207 A3 - süd</b>				
Gebietsnutzung: WA				
	55	EG	36,7	-
		1.OG	37,7	-
<b>IP 208 B1 - west</b>				
Gebietsnutzung: WA				
	55	EG	45,2	-
		1.OG	45,9	-
		2.OG	46,3	-
		3.OG	46,3	-
		4.OG	46,5	-
<b>IP 209 A4 - nord</b>				
Gebietsnutzung: WA				
	55	EG	36,7	-
		1.OG	37,7	-
<b>IP 210 B5 - süd</b>				
Gebietsnutzung: WA				
	55	EG	41,2	-
		1.OG	41,8	-
		2.OG	42,2	-
		3.OG	42,3	-
<b>IP 211 B5 - nord</b>				
Gebietsnutzung: WA				
	55	EG	40,4	-
		1.OG	42,9	-
		2.OG	43,3	-
		3.OG	43,5	-
<b>IP 212 B2 - nord</b>				
Gebietsnutzung: WA				
	55	EG	40,9	-
		1.OG	42,0	-
		2.OG	43,1	-
		3.OG	43,7	-
		4.OG	44,0	-
<b>IP 213 E2 - nord</b>				
Gebietsnutzung: WA				
	55	EG	39,0	-
		1.OG	39,4	-
		2.OG	39,8	-
		3.OG	40,1	-
<b>IP 214 E3 - süd</b>				
Gebietsnutzung: WA				
	55	EG	40,2	-
		1.OG	40,3	-
		2.OG	40,3	-
		3.OG	40,3	-
<b>IP 215 A10 - süd</b>				
Gebietsnutzung: WA				
	55	EG	44,1	-
		1.OG	44,7	-
		2.OG	44,9	-
		3.OG	45,0	-
		4.OG	45,1	-

Fass	IRW tags dB(A)	Stock werk	Lr, Bau Oberleitungen Tag dB(A)	dLr, Bau Oberleitungen Tag dB(A)
<b>IP 216 B5 - ost</b>				
Gebietsnutzung: WA				
	55	EG	41,6	-
		1.OG	42,6	-
		2.OG	42,7	-
		3.OG	42,9	-
<b>IP 217 A3 - west</b>				
Gebietsnutzung: WA				
	55	EG	36,4	-
		1.OG	37,6	-
<b>IP 218 B2 - ost</b>				
Gebietsnutzung: WA				
	55	EG	37,9	-
		1.OG	39,7	-
		2.OG	41,3	-
		3.OG	42,3	-
		4.OG	43,0	-
<b>IP 219 E2 - west</b>				
Gebietsnutzung: WA				
	55	EG	38,8	-
		1.OG	39,2	-
		2.OG	39,5	-
		3.OG	39,9	-
<b>IP 220 A4 - ost</b>				
Gebietsnutzung: WA				
	55	EG	38,4	-
		1.OG	39,1	-
<b>IP 221 B2 - süd</b>				
Gebietsnutzung: WA				
	55	EG	41,9	-
		1.OG	42,2	-
		2.OG	42,4	-
		3.OG	42,5	-
		4.OG	42,6	-
<b>IP 222 E2 - ost</b>				
Gebietsnutzung: WA				
	55	EG	39,6	-
		1.OG	39,7	-
		2.OG	39,7	-
		3.OG	39,7	-
<b>IP 223 A11 - ost</b>				
Gebietsnutzung: WA				
	55	EG	39,8	-
		1.OG	41,0	-
		2.OG	42,2	-
		3.OG	43,1	-
		4.OG	43,6	-
<b>IP 224 E2 - süd</b>				
Gebietsnutzung: WA				
	55	EG	38,8	-
		1.OG	39,2	-
		2.OG	39,4	-
		3.OG	39,5	-
<b>IP 225 B3 - nord</b>				
Gebietsnutzung: WA				
	55	EG	41,8	-
		1.OG	42,0	-
		2.OG	42,2	-
		3.OG	42,3	-
		4.OG	42,4	-

Fass	IRW tags dB(A)	Stock werk	Lr, Bau Oberleitungen Tag dB(A)	dLr, Bau Oberleitungen Tag dB(A)
<b>IP 226 B3 - süd</b>				
Gebietsnutzung: WA				
	55	EG	39,3	-
		1.OG	39,8	-
		2.OG	40,4	-
		3.OG	40,9	-
		4.OG	41,3	-
<b>IP 227 A4 - süd</b>				
Gebietsnutzung: WA				
	55	EG	38,1	-
		1.OG	38,7	-
<b>IP 228 D2 - west</b>				
Gebietsnutzung: WA				
	55	EG	37,6	-
		1.OG	38,1	-
		2.OG	38,6	-
		3.OG	39,1	-
<b>IP 229 B3 - ost</b>				
Gebietsnutzung: WA				
	55	EG	41,1	-
		1.OG	41,4	-
		2.OG	41,6	-
		3.OG	41,7	-
		4.OG	41,9	-
<b>IP 230 E1 - west</b>				
Gebietsnutzung: WA				
	55	EG	36,4	-
		1.OG	37,0	-
		2.OG	37,6	-
		3.OG	38,1	-
		4.OG	38,6	-
<b>IP 231 E1 - ost</b>				
Gebietsnutzung: WA				
	55	EG	37,6	-
		1.OG	38,1	-
		2.OG	38,5	-
		3.OG	38,8	-
		4.OG	39,1	-
<b>IP 232 E1 - süd</b>				
Gebietsnutzung: WA				
	55	EG	37,3	-
		1.OG	37,7	-
		2.OG	38,0	-
		3.OG	38,3	-
		4.OG	38,5	-
<b>IP 233 D2 - ost</b>				
Gebietsnutzung: WA				
	55	EG	37,9	-
		1.OG	38,5	-
		2.OG	39,2	-
		3.OG	39,7	-
<b>IP 234 D2 - süd</b>				
Gebietsnutzung: WA				
	55	EG	38,5	-
		1.OG	39,2	-
		2.OG	37,2	-
		3.OG	37,9	-
<b>IP 235 D1 - süd</b>				
Gebietsnutzung: WA				
	55	EG	36,4	-
		1.OG	36,8	-
		2.OG	37,2	-
		3.OG	37,5	-

Fass	IRW tags dB(A)	Stock werk	Lr, Bau Oberleitungen Tag dB(A)	dLr, Bau Oberleitungen Tag dB(A)
<b>IP 236 D2 - nord</b>				
	55	Gebietsnutzung: WA		
		EG	37,8	-
		1.OG	38,5	-
		2.OG	39,2	-
		3.OG	39,8	-
<b>IP 237 D1 - west</b>				
	55	Gebietsnutzung: WA		
		EG	35,9	-
		1.OG	36,4	-
		2.OG	36,8	-
		3.OG	37,2	-
<b>IP 238 Heidelberger Straße 189</b>				
O	65	Gebietsnutzung: SO		
		EG	31,1	-
		1.OG	33,0	-
<b>IP 239 4084 (Kapelle)</b>				
N	55	Gebietsnutzung: WA		
		EG	35,9	-
<b>IP 240 A4 - west</b>				
	55	Gebietsnutzung: WA		
		EG	37,1	-
		1.OG	38,1	-
<b>IP 241 4084 (Kapelle)</b>				
O	55	Gebietsnutzung: WA		
		EG	35,7	-
<b>IP 242 4084 (Kapelle)</b>				
W	55	Gebietsnutzung: WA		
		EG	36,5	-
<b>IP 243 D1 - nord</b>				
	55	Gebietsnutzung: WA		
		EG	35,2	-
		1.OG	35,8	-
		2.OG	36,4	-
		3.OG	36,8	-
<b>IP 244 A5 - nord</b>				
	55	Gebietsnutzung: WA		
		EG	44,0	-
		1.OG	45,8	-
		2.OG	47,2	-
		3.OG	48,3	-
<b>IP 245 4084 (Kapelle)</b>				
S	55	Gebietsnutzung: WA		
		EG	19,0	-
<b>IP 246 D1 - ost</b>				
	55	Gebietsnutzung: WA		
		EG	36,1	-
		1.OG	36,6	-
		2.OG	37,1	-
		3.OG	37,5	-
<b>IP 247 A11 - süd</b>				
	55	Gebietsnutzung: WA		
		EG	42,8	-
		1.OG	42,9	-
		2.OG	42,9	-
		3.OG	42,9	-
		4.OG	43,0	-

Fass	IRW tags dB(A)	Stock werk	Lr, Bau Oberleitungen Tag dB(A)	dLr, Bau Oberleitungen Tag dB(A)
<b>IP 248 A11 - nord</b>				
Gebietsnutzung: WA				
	55	EG	43,9	-
		1.OG	44,3	-
		2.OG	44,5	-
		3.OG	44,6	-
		4.OG	44,7	-
<b>IP 249 A11 - west</b>				
Gebietsnutzung: WA				
	55	EG	43,1	-
		1.OG	43,3	-
		2.OG	43,5	-
		3.OG	43,6	-
		4.OG	43,8	-
<b>IP 250 A7 - ost</b>				
Gebietsnutzung: WA				
	55	EG	39,6	-
		1.OG	40,6	-
		2.OG	41,6	-
		3.OG	42,8	-
<b>IP 251 A7 - süd</b>				
Gebietsnutzung: WA				
	55	EG	39,0	-
		1.OG	40,0	-
		2.OG	41,0	-
		3.OG	42,1	-
<b>IP 252 A6 - süd</b>				
Gebietsnutzung: WA				
	55	EG	39,6	-
		1.OG	40,9	-
		2.OG	42,4	-
		3.OG	44,0	-
<b>IP 253 A7 - nord</b>				
Gebietsnutzung: WA				
	55	EG	39,9	-
		1.OG	41,1	-
		2.OG	42,4	-
		3.OG	43,7	-
<b>IP 254 A6 - west</b>				
Gebietsnutzung: WA				
	55	EG	39,5	-
		1.OG	41,0	-
		2.OG	42,3	-
		3.OG	43,1	-
<b>IP 255 A7 - west</b>				
Gebietsnutzung: WA				
	55	EG	39,4	-
		1.OG	40,2	-
		2.OG	40,9	-
		3.OG	41,4	-
<b>IP 256 C15 - ost</b>				
Gebietsnutzung: WA				
	55	EG	43,2	-
		1.OG	43,6	-
		2.OG	43,8	-
		3.OG	44,1	-
<b>IP 257 C15 - nord</b>				
Gebietsnutzung: WA				
	55	EG	43,7	-
		1.OG	44,0	-
		2.OG	44,5	-
		3.OG	44,6	-

Fass	IRW tags dB(A)	Stock werk	Lr, Bau Oberleitungen Tag dB(A)	dLr, Bau Oberleitungen Tag dB(A)
<b>IP 258 C15 - süd</b> Gebietsnutzung: WA				
	55	EG	43,6	-
		1.OG	43,9	-
		2.OG	44,3	-
		3.OG	44,4	-
<b>IP 259 C15 - west</b> Gebietsnutzung: WA				
	55	EG	44,0	-
		1.OG	44,3	-
		2.OG	44,8	-
		3.OG	44,9	-
<b>IP 260 Heidelberger Straße 146a</b> Gebietsnutzung: WA				
W	55	EG	24,2	-
		1.OG	33,9	-
<b>IP 261 Buchenhorst 4</b> Gebietsnutzung: WR				
N	50	EG	34,8	-
		1.OG	35,1	-
<b>IP 262 Buchenhorst 3</b> Gebietsnutzung: WR				
W	50	EG	34,8	-
		1.OG	35,0	-
<b>IP 263 Buchenhorst 1</b> Gebietsnutzung: WR				
N	50	EG	34,3	-
		1.OG	34,5	-
<b>IP 264 Buchenhorst 2</b> Gebietsnutzung: WR				
N	50	EG	35,5	-
		1.OG	35,7	-
		2.OG	35,8	-
<b>IP 265 Buchenhorst 3</b> Gebietsnutzung: WR				
N	50	EG	35,3	-
		1.OG	35,5	-
<b>IP 266 Bildungscampus - süd</b> Gebietsnutzung: SOS				
	55	EG	35,3	-
		1.OG	35,4	-
		2.OG	39,2	-
		3.OG	41,3	-
<b>IP 267 Am Elfengrund 77</b> Gebietsnutzung: WR				
N	50	EG	33,9	-
		1.OG	34,1	-
		2.OG	34,3	-
<b>IP 268 Am Elfengrund 84</b> Gebietsnutzung: WR				
W	50	EG	16,5	-
		1.OG	16,5	-
		2.OG	19,5	-
		3.OG	34,5	-
<b>IP 269 Am Elfengrund 84</b> Gebietsnutzung: WR				
N	50	EG	34,0	-
		1.OG	34,3	-
		2.OG	34,4	-
		3.OG	34,6	-



Fass	IRW tags dB(A)	Stock werk	Lr, Bau Oberleitungen Tag dB(A)	dLr, Bau Oberleitungen Tag dB(A)
<b>IP 270 Heidelberger Landstraße 2</b>		Gebietsnutzung: WR		
N	50	EG	32,8	-
		1.OG	33,1	-
		2.OG	33,6	-
<b>IP 271 Heidelberger Landstraße 2</b>		Gebietsnutzung: WR		
S	50	EG	17,4	-
		1.OG	18,8	-
		2.OG	23,9	-
<b>IP 272 Franklinstraße 36</b>		Gebietsnutzung: WA		
NO	55	EG	33,3	-
		1.OG	33,4	-
		2.OG	34,2	-
		3.OG	34,4	-
<b>IP 273 Heidelberger Landstraße 1</b>		Gebietsnutzung: WR		
N	50	EG	34,5	-
		1.OG	32,6	-
<b>IP 274 Heidelberger Landstraße 1</b>		Gebietsnutzung: WR		
O	50	EG	32,0	-
		1.OG	32,3	-
<b>IP 275 Heidelberger Landstraße 2</b>		Gebietsnutzung: WR		
W	50	EG	16,6	-
		1.OG	17,9	-
		2.OG	24,5	-
<b>IP 276 Franklinstraße 29</b>		Gebietsnutzung: WA		
NO	55	EG	34,3	-
		1.OG	35,0	-
		2.OG	35,2	-
		3.OG	35,4	-
<b>IP 277 Franklinstraße 29</b>		Gebietsnutzung: WA		
SO	55	EG	34,4	-
		1.OG	35,0	-
		2.OG	35,2	-
		3.OG	35,4	-
<b>IP 278 Franklinstraße 36</b>		Gebietsnutzung: WA		
SO	55	EG	34,8	-
		1.OG	35,9	-
		2.OG	36,1	-
		3.OG	36,3	-
<b>IP 279 Heidelberger Landstraße 2a</b>		Gebietsnutzung: WR		
W	50	EG	17,4	-
		1.OG	23,0	-
<b>IP 280 Franklinstraße 23</b>		Gebietsnutzung: WA		
SO	55	EG	29,9	-
		1.OG	32,2	-
		2.OG	35,0	-
<b>IP 281 Heidelberger Landstraße 3</b>		Gebietsnutzung: WR		
O	50	EG	32,4	-
		1.OG	32,7	-

Fass	IRW tags dB(A)	Stock werk	Lr, Bau Oberleitungen Tag dB(A)	dLr, Bau Oberleitungen Tag dB(A)
<b>IP 282 Heidelberger Landstraße 3</b> Gebietsnutzung: WR				
S	50	EG	31,4	-
		1.OG	20,7	-
<b>IP 283 Franklinstraße 37</b> Gebietsnutzung: WA				
	55	5.OG	37,5	-
		6.OG	35,7	-
		7.OG	35,9	-
		8.OG	36,2	-
		9.OG	36,4	-
		10.OG	38,3	-
		11.OG	38,5	-
		12.OG	38,7	-
		13.OG	38,8	-
		14.OG	39,0	-
		15.OG	39,1	-
		16.OG	39,2	-
<b>IP 284 Heidelberger Straße 5</b> Gebietsnutzung: WR				
O	50	EG	31,6	-
		1.OG	31,9	-
<b>IP 285 Franklinstraße 37</b> Gebietsnutzung: WA				
	55	1.OG	29,9	-
		2.OG	31,6	-
		3.OG	33,8	-
		4.OG	34,9	-
		5.OG	36,9	-
		6.OG	35,4	-
		7.OG	35,7	-
		8.OG	36,0	-
		9.OG	36,3	-
		10.OG	38,2	-
		11.OG	38,4	-
		12.OG	38,5	-
		13.OG	38,7	-
		14.OG	38,9	-
		15.OG	39,0	-
		16.OG	39,1	-
<b>IP 286 Heidelberger Landstraße 1</b> Gebietsnutzung: WR				
S	50	EG	16,3	-
		1.OG	20,5	-
<b>IP 287 Franklinstraße 23</b> Gebietsnutzung: WA				
SW	55	EG	30,6	-
		1.OG	32,5	-
		2.OG	34,2	-
<b>IP 288 Franklinstraße 23</b> Gebietsnutzung: WA				
NO	55	EG	34,4	-
		1.OG	34,9	-
		2.OG	35,2	-
<b>IP 289 Franklinstraße 15</b> Gebietsnutzung: WA				
SW	55	EG	28,9	-
		1.OG	31,1	-
		2.OG	30,9	-
		3.OG	29,3	-

Fass	IRW tags dB(A)	Stock werk	Lr, Bau Oberleitungen Tag dB(A)	dLr, Bau Oberleitungen Tag dB(A)
<b>IP 290 Franklinstraße 17</b>				
Gebietsnutzung: WA				
NO	55	EG	33,7	-
		1.OG	33,9	-
		2.OG	34,0	-
		3.OG	34,8	-
<b>IP 291 Franklinstraße 5</b>				
Gebietsnutzung: WA				
SO	55	EG	19,0	-
		1.OG	19,1	-
		2.OG	20,9	-
		3.OG	26,8	-
<b>IP 292 E5 - west</b>				
Gebietsnutzung: WA				
	55	EG	39,5	-
		1.OG	40,2	-
		2.OG	41,4	-
		3.OG	41,8	-
<b>IP 293 E6 - nord</b>				
Gebietsnutzung: WA				
	55	EG	36,1	-
		1.OG	37,3	-
		2.OG	38,5	-
		3.OG	42,3	-
<b>IP 294 Franklinstraße 17</b>				
Gebietsnutzung: WA				
SO	55	EG	34,8	-
		1.OG	35,5	-
		2.OG	35,4	-
		3.OG	34,2	-
<b>IP 295 E6 - süd</b>				
Gebietsnutzung: WA				
	55	EG	36,4	-
		1.OG	37,3	-
		2.OG	38,3	-
		3.OG	41,6	-
<b>IP 296 E6 - west</b>				
Gebietsnutzung: WA				
	55	EG	35,2	-
		1.OG	38,3	-
		2.OG	39,3	-
		3.OG	40,3	-
<b>IP 297 E6 - ost</b>				
Gebietsnutzung: WA				
	55	EG	36,0	-
		1.OG	37,1	-
		2.OG	38,1	-
		3.OG	41,8	-
<b>IP 298 Flachsbachweg 44</b>				
Gebietsnutzung: WR				
W	50	EG	42,6	-
		1.OG	47,4	-
		2.OG	49,0	-
		3.OG	51,7	1,7
<b>IP 299 Flachsbachweg 48</b>				
Gebietsnutzung: WR				
SW	50	EG	50,1	0,1
		1.OG	52,0	2,0
		2.OG	52,8	2,8

Fass	IRW tags dB(A)	Stock werk	Lr, Bau Oberleitungen Tag dB(A)	dLr, Bau Oberleitungen Tag dB(A)
<b>IP 300 Flachsbachweg 50</b> Gebietsnutzung: WR				
SW	50	EG	50,6	0,6
		1.OG	52,6	2,6
		2.OG	53,4	3,4
		3.OG	54,2	4,2
<b>IP 301 Flachsbachweg 62</b> Gebietsnutzung: WR				
SW	50	EG	50,4	0,4
		1.OG	52,6	2,6
		2.OG	54,1	4,1
<b>IP 302 Franklinstraße 3</b> Gebietsnutzung: WA				
SW	55	EG	17,5	-
		1.OG	17,5	-
		2.OG	17,7	-
		3.OG	22,8	-
<b>IP 303 Franklinstraße 5</b> Gebietsnutzung: WA				
NO	55	EG	32,5	-
		1.OG	32,8	-
		2.OG	33,2	-
		3.OG	33,5	-
<b>IP 304 Franklinstraße 9</b> Gebietsnutzung: WA				
SW	55	EG	25,4	-
		1.OG	27,8	-
		2.OG	30,2	-
		3.OG	27,7	-
<b>IP 305 Franklinstraße 11</b> Gebietsnutzung: WA				
SO	55	EG	26,8	-
		1.OG	26,9	-
		2.OG	27,6	-
		3.OG	29,5	-
<b>IP 306 Franklinstraße 11</b> Gebietsnutzung: WA				
NO	55	EG	33,1	-
		1.OG	33,5	-
		2.OG	33,7	-
		3.OG	33,9	-
<b>IP 307 Kinderhaus Bessungen der Andri</b> Gebietsnutzung: WA				
W	55	EG	28,3	-
<b>IP 308 Lichtenbergschule</b> Gebietsnutzung: SOS				
S	55	EG	61,3	4,3
		1.OG	62,2	5,2
<b>IP 309 Lichtenbergschule</b> Gebietsnutzung: SOS				
W	55	EG	47,1	-
		1.OG	54,1	-
<b>IP 310 Lichtenbergschule</b> Gebietsnutzung: SOS				
N	55	EG	52,8	-
		1.OG	55,4	0,4
<b>IP 311 Lichtenbergschule</b> Gebietsnutzung: SOS				
O	55	EG	63,7	6,7
		1.OG	64,7	7,7

Fass	IRW tags dB(A)	Stock werk	Lr, Bau Oberleitungen Tag dB(A)	dLr, Bau Oberleitungen Tag dB(A)
<b>IP 312 Heidelberger Landstraße 3</b> Gebietsnutzung: WR				
N	50	EG 1.OG	34,6 34,8	- -
<b>IP 313 Heidelberger Landstraße 4</b> Gebietsnutzung: WR				
S	50	EG 1.OG 2.OG	31,9 32,1 32,4	- - -
<b>IP 314 Heidelberger Landstraße 4</b> Gebietsnutzung: WR				
W	50	EG 1.OG 2.OG	16,4 16,6 21,4	- - -
<b>IP 315 Lichtenbergschule - Atrium</b> Gebietsnutzung: SOS				
N	55	EG 1.OG 2.OG 3.OG 4.OG	36,2 36,2 36,3 39,7 50,6	- - - - -
<b>IP 316 Lichtenbergschule - Atrium</b> Gebietsnutzung: SOS				
O	55	EG 1.OG 2.OG 3.OG 4.OG	56,8 59,0 59,9 59,7 60,1	1,8 4,0 4,9 4,7 3,1
<b>IP 317 Heidelberger Straße 150</b> Gebietsnutzung: ES				
N	60	EG	38,3	-
<b>IP 318 Heidelberger Straße 150</b> Gebietsnutzung: ES				
W	60	EG 1.OG	25,1 38,1	- -
<b>IP 319 Heidelberger Straße 150</b> Gebietsnutzung: ES				
S	60	EG	29,1	-
<b>IP 320 Heidelberger Landstraße 10</b> Gebietsnutzung: WR				
W	50	EG 1.OG	17,0 23,5	- -
<b>IP 321 Heidelberger Landstraße 8</b> Gebietsnutzung: WR				
W	50	EG 1.OG	16,7 22,4	- -
<b>IP 322 Heidelberger Straße 189A</b> Gebietsnutzung: SO				
O	65	EG 1.OG	32,3 33,1	- -
<b>IP 323 Heidelberger Landstraße 7</b> Gebietsnutzung: WR				
O	50	EG	32,3	-
<b>IP 324 Paul-Wagner-Straße 36</b> Gebietsnutzung: WR				
N	50	EG 1.OG 2.OG	36,0 39,1 51,5	- - 1,5
<b>IP 325 Paul-Wagner-Straße 38</b> Gebietsnutzung: WR				
O	50	EG 1.OG 2.OG	54,5 55,0 55,4	4,5 3,0 3,4

Fass	IRW tags dB(A)	Stock werk	Lr, Bau Oberleitungen Tag dB(A)	dLr, Bau Oberleitungen Tag dB(A)
<b>IP 326 Heidelberger Landstraße 6a</b> Gebietsnutzung: WR				
W	50	EG	16,1	-
		1.OG	18,1	-
		2.OG	26,4	-
<b>IP 327 Paul-Wagner-Straße 39</b> Gebietsnutzung: WR				
O	50	EG	49,2	-
		1.OG	50,7	0,7
		2.OG	52,8	2,8
<b>IP 328 Heidelberger Landstraße 6</b> Gebietsnutzung: WR				
W	50	EG	18,4	-
		1.OG	33,4	-
<b>IP 329 Paul-Wagner-Straße 36</b> Gebietsnutzung: WR				
W	50	EG	56,5	4,5
		1.OG	56,9	4,9
		2.OG	57,2	5,2
<b>IP 330 Paul-Wagner-Straße 36</b> Gebietsnutzung: WR				
S	50	EG	56,6	4,6
		1.OG	57,1	5,1
		2.OG	57,5	5,5
<b>IP 331 Heidelberger Landstraße 6</b> Gebietsnutzung: WR				
N	50	EG	33,1	-
		1.OG	33,5	-
<b>IP 332 Heidelberger Straße 205</b> Gebietsnutzung: SO				
S	65	EG	36,7	-
		1.OG	37,5	-
		2.OG	38,1	-
		3.OG	38,6	-
<b>IP 333 Heidelberger Landstraße 4</b> Gebietsnutzung: WR				
N	50	EG	23,0	-
		1.OG	26,0	-
		2.OG	33,3	-
<b>IP 363 Ludwigshöhstraße 133</b> Gebietsnutzung: MI				
W	60	EG	47,6	-
		1.OG	50,8	-
<b>IP 364 Ludwigshöhstraße 135</b> Gebietsnutzung: MI				
W	60	EG	46,1	-
		1.OG	54,5	-
<b>IP 365 Ludwigshöhstraße 135</b> Gebietsnutzung: MI				
N	60	EG	54,9	-
		1.OG	55,5	-
<b>IP 366 Ludwigshöhstraße 135</b> Gebietsnutzung: MI				
O	60	EG	42,4	-
		1.OG	49,4	-
<b>IP 367 Ludwigshöhstraße 135</b> Gebietsnutzung: MI				
S	60	EG	38,7	-
		1.OG	53,7	-

Fass	IRW tags dB(A)	Stock werk	Lr, Bau Oberleitungen Tag dB(A)	dLr, Bau Oberleitungen Tag dB(A)
<b>IP 1</b>	<b>Ludwigshöhstraße 133</b>	Gebietsnutzung: MI		
S	60	EG	45,7	-
		1.OG	46,1	-
<b>IP 2</b>	<b>Ludwigshöhstraße 120</b>	Gebietsnutzung: SOS		
N	55	EG	22,7	-
		1.OG	27,1	-
<b>IP 3</b>	<b>Paul-Wagner-Straße 40</b>	Gebietsnutzung: WR		
O	50	EG	40,1	-
		1.OG	41,7	-
<b>IP 4</b>	<b>Ludwigshöhstraße 120</b>	Gebietsnutzung: SOS		
W	55	EG	41,6	-
		1.OG	42,5	-
<b>IP 5</b>	<b>Ludwigshöhstraße 131</b>	Gebietsnutzung: MI		
W	60	EG	41,3	-
<b>IP 6</b>	<b>Lichtenbergschule - Atrium</b>	Gebietsnutzung: SOS		
S	55	EG	42,8	-
		1.OG	42,9	-
		2.OG	43,0	-
		3.OG	43,0	-
		4.OG	43,0	-
<b>IP 8</b>	<b>Ludwigshöhstraße 131</b>	Gebietsnutzung: MI		
O	60	EG	41,1	-
<b>IP 9</b>	<b>Paul-Wagner-Straße 41</b>	Gebietsnutzung: WR		
O	50	EG	36,3	-
		1.OG	38,3	-
		2.OG	40,7	-
<b>IP 10</b>	<b>Paul-Wagner-Straße 27</b>	Gebietsnutzung: WA		
W	55	EG	34,2	-
		1.OG	37,9	-
		2.OG	40,1	-
<b>IP 11</b>	<b>MU2b - nord</b>	Gebietsnutzung: MU		
	60	EG	38,1	-
<b>IP 12</b>	<b>Ludwigshöhstraße 131</b>	Gebietsnutzung: MI		
N	60	EG	41,4	-
<b>IP 13</b>	<b>Ludwigshöhstraße 139</b>	Gebietsnutzung: MI		
O	60	EG	41,0	-
<b>IP 14</b>	<b>Ludwigshöhstraße 137</b>	Gebietsnutzung: MI		
S	60	EG	44,2	-
<b>IP 15</b>	<b>Paul-Wagner-Straße 31</b>	Gebietsnutzung: WA		
W	55	EG	38,0	-
		1.OG	39,4	-
<b>IP 16</b>	<b>Ludwigshöhstraße 137</b>	Gebietsnutzung: MI		
O	60	EG	35,2	-
<b>IP 17</b>	<b>MU2b - süd</b>	Gebietsnutzung: MU		
	60	EG	51,5	-
<b>IP 18</b>	<b>Ludwigshöhstraße 139</b>	Gebietsnutzung: MI		
S	60	EG	48,4	-

Fass	IRW tags dB(A)	Stock werk	Lr, Bau Oberleitungen Tag dB(A)	dLr, Bau Oberleitungen Tag dB(A)
<b>IP 19 MU2b - ost</b>		Gebietsnutzung: MU		
	60	EG	49,3	-
<b>IP 20 Ludwigshöhstraße 139</b>		Gebietsnutzung: MI		
W	60	EG	48,0	-
<b>IP 21 Ludwigshöhstraße 137A</b>		Gebietsnutzung: MI		
N	60	EG	47,4	-
<b>IP 22 Ludwigshöhstraße 131</b>		Gebietsnutzung: MI		
S	60	EG	41,2	-
<b>IP 23 Ludwigshöhstraße 133</b>		Gebietsnutzung: MI		
N	60	EG	26,4	-
		1.OG	32,4	-
<b>IP 24 Ludwigshöhstraße 137A</b>		Gebietsnutzung: MI		
O	60	EG	47,2	-
<b>IP 25 Paul-Wagner-Straße 46</b>		Gebietsnutzung: WR		
O	50	EG	38,3	-
		1.OG	40,1	-
W	60	EG	47,3	-
<b>IP 26 Paul-Wagner-Straße 44</b>		Gebietsnutzung: WR		
O	50	EG	30,0	-
		1.OG	33,1	-
S	60	EG	47,2	-
<b>IP 27 Paul-Wagner-Straße 42</b>		Gebietsnutzung: WR		
O	50	EG	36,3	-
		1.OG	38,6	-
		2.OG	37,8	-
<b>IP 28 Aßmuthweg 8</b>		Gebietsnutzung: WR		
S	50	EG	38,5	-
		1.OG	40,4	-
		2.OG	40,7	-
		3.OG	41,3	-
<b>IP 29 Lichtenbergschule - Verwaltung</b>		Gebietsnutzung: SOS		
O	55	EG	37,8	-
		1.OG	40,3	-
		2.OG	41,8	-
<b>IP 30 Aßmuthweg 11</b>		Gebietsnutzung: WR		
W	50	EG	41,1	-
		1.OG	40,3	-
<b>IP 32 Kindergarten an der Lichtenberg</b>		Gebietsnutzung: SOS		
S	55	EG	40,4	-
		1.OG	42,4	-
<b>IP 33 E5 - süd</b>		Gebietsnutzung: WA		
	55	EG	51,2	-
		1.OG	51,2	-
		2.OG	51,4	-
		3.OG	51,7	-
<b>IP 34 Jugendzentrum - ost</b>		Gebietsnutzung: Fr		
	60	EG	41,5	-
		1.OG	42,7	-



Fass	IRW tags dB(A)	Stock werk	Lr, Bau Oberleitungen Tag dB(A)	dLr, Bau Oberleitungen Tag dB(A)
<b>IP 35 Kindergarten an der Lichtenberg</b> Gebietsnutzung: SOS				
W	55	EG	42,9	-
		1.OG	44,1	-
<b>IP 36 Kindergarten an der Lichtenberg</b> Gebietsnutzung: SOS				
N	55	EG	24,0	-
		1.OG	29,1	-
<b>IP 37 Kindergarten an der Lichtenberg</b> Gebietsnutzung: SOS				
O	55	EG	41,5	-
		1.OG	42,0	-
<b>IP 38 E5 - ost</b> Gebietsnutzung: WA				
	55	EG	50,7	-
		1.OG	50,7	-
		2.OG	50,8	-
		3.OG	51,1	-
<b>IP 39 Jugendzentrum - süd</b> Gebietsnutzung: Fr				
	60	EG	40,5	-
		1.OG	42,4	-
<b>IP 40 E5 - nord</b> Gebietsnutzung: WA				
	55	EG	51,7	-
		1.OG	51,7	-
		2.OG	51,9	-
		3.OG	52,4	-
<b>IP 41 E4 - west</b> Gebietsnutzung: WA				
	55	EG	54,1	-
		1.OG	54,3	-
		2.OG	54,8	-
		3.OG	55,3	0,3
<b>IP 42 Jugendzentrum - west</b> Gebietsnutzung: Fr				
	60	EG	39,2	-
		1.OG	40,3	-
<b>IP 43 Lichtenbergschule - Verwaltung</b> Gebietsnutzung: SOS				
S	55	EG	36,6	-
		1.OG	40,1	-
		2.OG	41,5	-
<b>IP 44 Heinrich-Delp-Straße 290</b> Gebietsnutzung: WR				
N	50	EG	44,4	-
<b>IP 45 Heinrich-Delp-Straße 295</b> Gebietsnutzung: WR				
N	50	EG	44,5	-
		1.OG	44,6	-
<b>IP 46 Heidelberger Straße 148</b> Gebietsnutzung: WR				
W	50	EG	39,0	-
		1.OG	39,5	-
		2.OG	42,3	-
<b>IP 47 Prälat-Diehl-Straße 45</b> Gebietsnutzung: WA				
W	55	EG	39,1	-
	55	EG	25,2	-
	55	1.OG	39,7	-
	55	1.OG	30,5	-
		2.OG	38,4	-

Fass	IRW tags dB(A)	Stock werk	Lr, Bau Oberleitungen Tag dB(A)	dLr, Bau Oberleitungen Tag dB(A)
<b>IP 48 Lincoln-Siedlung</b> Gebietsnutzung: WA				
	55	1.OG	40,8	-
		2.OG	43,2	-
		3.OG	45,3	-
		4.OG	45,5	-
		5.OG	43,2	-
		6.OG	43,3	-
		7.OG	43,4	-
		8.OG	43,5	-
		9.OG	43,6	-
		10.OG	43,7	-
		11.OG	43,9	-
		12.OG	44,0	-
		13.OG	44,1	-
		14.OG	44,2	-
		15.OG	44,3	-
<b>IP 49 Jugendzentrum - nord</b> Gebietsnutzung: Fr				
	60	EG	34,0	-
		1.OG	38,9	-
<b>IP 50 Lincoln-Siedlung</b> Gebietsnutzung: WA				
	55	1.OG	43,3	-
		2.OG	45,3	-
		3.OG	47,3	-
		4.OG	47,3	-
		5.OG	43,0	-
		6.OG	43,2	-
		7.OG	43,3	-
		8.OG	43,4	-
		9.OG	43,5	-
		10.OG	43,6	-
		11.OG	43,7	-
		12.OG	43,9	-
		13.OG	44,0	-
		14.OG	44,1	-
		15.OG	44,2	-
O	50	EG	33,0	-
		1.OG	37,9	-
		2.OG	39,6	-
<b>IP 51 Paul-Wagner-Straße 45</b> Gebietsnutzung: WR				
O	50	EG	30,4	-
	65	EG	29,2	-
	50	1.OG	34,1	-
	65	1.OG	34,5	-
<b>IP 52 Heidelberger Straße 197</b> Gebietsnutzung: SO				
O	65	EG	39,6	-
		1.OG	39,6	-
		2.OG	39,6	-
		3.OG	40,0	-
<b>IP 53 Heidelberger Straße 199-201</b> Gebietsnutzung: SO				
S	65	EG	25,9	-
		1.OG	30,7	-
		2.OG	38,2	-
		3.OG	39,6	-

Fass	IRW tags dB(A)	Stock werk	Lr, Bau Oberleitungen Tag dB(A)	dLr, Bau Oberleitungen Tag dB(A)
<b>IP 54 Heidelberg Straße 203</b> Gebietsnutzung: SO				
0	65	EG	39,9	-
		1.OG	39,9	-
		2.OG	39,9	-
		3.OG	39,9	-
<b>IP 55 Lincoln-Siedlung</b> Gebietsnutzung: WA				
	55	1.OG	41,3	-
		2.OG	41,3	-
		3.OG	41,3	-
<b>IP 56 Lincoln-Siedlung</b> Gebietsnutzung: WA				
	55	5.OG	42,8	-
		6.OG	43,0	-
		7.OG	43,0	-
		8.OG	43,1	-
		9.OG	43,2	-
		10.OG	43,3	-
		11.OG	43,5	-
		12.OG	43,6	-
		13.OG	43,7	-
		14.OG	43,8	-
		15.OG	43,9	-
<b>IP 57 Lincoln-Siedlung</b> Gebietsnutzung: WA				
	55	3.OG	41,6	-
<b>IP 58 Lincoln-Siedlung</b> Gebietsnutzung: WA				
	55	1.OG	39,6	-
		2.OG	40,3	-
<b>IP 59 Ludwigshöhstraße 81</b> Gebietsnutzung: WR				
0	50	EG	24,6	-
		1.OG	30,4	-
<b>IP 60 Ludwigshöhstraße 83</b> Gebietsnutzung: WR				
0	50	EG	20,7	-
		1.OG	24,8	-
		2.OG	36,3	-
<b>IP 61 Lincoln-Siedlung</b> Gebietsnutzung: WA				
	55	1.OG	40,2	-
		2.OG	40,2	-
		3.OG	40,2	-
W	55	EG	22,3	-
		1.OG	38,7	-
<b>IP 62 C8 - süd</b> Gebietsnutzung: WA				
	55	EG	40,7	-
		1.OG	41,8	-
		2.OG	42,3	-
		3.OG	42,8	-
W	55	EG	19,4	-
		1.OG	22,3	-
		2.OG	38,5	-

Fass	IRW tags dB(A)	Stock werk	Lr, Bau Oberleitungen Tag dB(A)	dLr, Bau Oberleitungen Tag dB(A)
<b>IP 63 C7 - west</b> Gebietsnutzung: WA				
	55	EG	39,0	-
		1.OG	42,2	-
		2.OG	46,2	-
		3.OG	48,0	-
W	55	EG	22,4	-
		1.OG	38,4	-
<b>IP 64 Ludwigshöhstraße 85</b> Gebietsnutzung: WR				
O	50	EG	28,7	-
		1.OG	34,2	-
		2.OG	41,9	-
W	55	EG	24,6	-
		1.OG	37,9	-
<b>IP 65 Ludwigshöhstraße 87</b> Gebietsnutzung: WR				
O	50	EG	20,7	-
		1.OG	24,8	-
		2.OG	36,1	-
W	55	EG	28,7	-
<b>IP 66 Ludwigshöhstraße 89</b> Gebietsnutzung: WR				
O	50	EG	25,1	-
		1.OG	32,7	-
<b>IP 67 Heidelberger Straße 191</b> Gebietsnutzung: SO				
O	65	EG	38,5	-
<b>IP 68 Ludwigshöhstraße 91</b> Gebietsnutzung: WR				
O	50	EG	22,8	-
		1.OG	26,5	-
		2.OG	40,5	-
<b>IP 69 Buchenhorst 6</b> Gebietsnutzung: WR				
N	50	EG	44,7	-
		1.OG	44,9	-
<b>IP 70 Heidelberger Straße 193</b> Gebietsnutzung: SO				
O	65	EG	38,7	-
		1.OG	39,5	-
<b>IP 71 C8 - ost</b> Gebietsnutzung: WA				
	55	EG	40,7	-
		1.OG	41,5	-
		2.OG	41,9	-
		3.OG	42,2	-
<b>IP 72 C1 - süd</b> Gebietsnutzung: WA				
	55	EG	33,0	-
		1.OG	34,8	-
		2.OG	37,2	-
		3.OG	40,5	-
<b>IP 73 C8 - nord</b> Gebietsnutzung: WA				
	55	EG	40,3	-
		1.OG	41,2	-
		2.OG	41,7	-
		3.OG	42,3	-

Fass	IRW tags dB(A)	Stock werk	Lr, Bau Oberleitungen Tag dB(A)	dLr, Bau Oberleitungen Tag dB(A)
<b>IP 74 C1 - nord</b> Gebietsnutzung: WA				
	55	EG	32,4	-
		1.OG	34,1	-
		2.OG	36,1	-
		3.OG	38,4	-
<b>IP 75 C9 - west</b> Gebietsnutzung: WA				
	55	EG	39,5	-
		1.OG	40,8	-
		2.OG	41,9	-
		3.OG	42,9	-
<b>IP 76 C8 - west</b> Gebietsnutzung: WA				
	55	EG	40,8	-
		1.OG	41,6	-
		2.OG	42,2	-
		3.OG	42,7	-
<b>IP 77 C9 - süd</b> Gebietsnutzung: WA				
	55	EG	40,3	-
		1.OG	41,6	-
		2.OG	42,4	-
		3.OG	43,0	-
<b>IP 78 C1 - ost</b> Gebietsnutzung: WA				
	55	EG	42,1	-
		1.OG	42,8	-
		2.OG	43,5	-
		3.OG	44,8	-
<b>IP 79 Ludwigshöhstraße 91</b> Gebietsnutzung: WR				
S	50	EG	32,6	-
		1.OG	40,1	-
		2.OG	40,4	-
<b>IP 80 Ludwigshöhstraße 98</b> Gebietsnutzung: WA				
W	55	EG	38,4	-
		1.OG	38,7	-
<b>IP 81 Ludwigshöhstraße 102</b> Gebietsnutzung: WA				
W	55	EG	39,4	-
		1.OG	39,5	-
<b>IP 82 C13 - west</b> Gebietsnutzung: WA				
	55	EG	41,2	-
		1.OG	41,8	-
		2.OG	42,2	-
		3.OG	42,7	-
<b>IP 83 4001</b> Gebietsnutzung: SOS				
S	55	EG	40,8	-
<b>IP 84 Ludwigshöhstraße 110</b> Gebietsnutzung: WR				
S	50	EG	40,0	-
		1.OG	40,5	-
<b>IP 85 C13 - nord</b> Gebietsnutzung: WA				
	55	EG	40,8	-
		1.OG	41,3	-
		2.OG	41,7	-
		3.OG	42,1	-

Fass	IRW tags dB(A)	Stock werk	Lr, Bau Oberleitungen Tag dB(A)	dLr, Bau Oberleitungen Tag dB(A)
<b>IP 86 C9 - nord</b> Gebietsnutzung: WA				
	55	EG	40,3	-
		1.OG	41,4	-
		2.OG	42,1	-
		3.OG	42,8	-
<b>IP 87 C10 - nord</b> Gebietsnutzung: WA				
	55	EG	41,1	-
		1.OG	42,3	-
		2.OG	43,3	-
		3.OG	43,8	-
		4.OG	44,5	-
<b>IP 88 C9 - ost</b> Gebietsnutzung: WA				
	55	EG	41,0	-
		1.OG	41,9	-
		2.OG	42,4	-
		3.OG	42,8	-
<b>IP 89 Bestandsgebäude MU4</b> Gebietsnutzung: MU				
O	60	EG	47,3	-
		1.OG	48,5	-
		2.OG	50,9	-
<b>IP 90 C10 - west</b> Gebietsnutzung: WA				
	55	EG	41,0	-
		1.OG	42,7	-
		2.OG	44,1	-
		3.OG	45,0	-
		4.OG	45,6	-
<b>IP 91 Ludwigshöhstraße 110</b> Gebietsnutzung: WR				
W	50	EG	42,2	-
		1.OG	42,5	-
<b>IP 92 Ludwigshöhstraße 120</b> Gebietsnutzung: SOS				
S	55	EG	42,4	-
		1.OG	42,8	-
<b>IP 93 Ludwigshöhstraße 120</b> Gebietsnutzung: SOS				
O	55	EG	25,4	-
		1.OG	31,4	-
<b>IP 94 4001</b> Gebietsnutzung: SOS				
O	55	EG	32,2	-
<b>IP 95 C13 - süd</b> Gebietsnutzung: WA				
	55	EG	42,7	-
		1.OG	43,0	-
		2.OG	43,3	-
		3.OG	43,9	-
<b>IP 96 C13 - ost</b> Gebietsnutzung: WA				
	55	EG	42,1	-
		1.OG	42,3	-
		2.OG	42,6	-
		3.OG	42,9	-
<b>IP 97 4001</b> Gebietsnutzung: SOS				
N	55	EG	27,5	-

Fass	IRW tags dB(A)	Stock werk	Lr, Bau Oberleitungen Tag dB(A)	dLr, Bau Oberleitungen Tag dB(A)
<b>IP 98 C3 - west</b> Gebietsnutzung: WA				
	55	EG	43,2	-
		1.OG	44,3	-
		2.OG	45,4	-
		3.OG	45,9	-
<b>IP 99 C4 - süd</b> Gebietsnutzung: WA				
	55	EG	41,3	-
		1.OG	43,2	-
		2.OG	43,5	-
		3.OG	43,8	-
<b>IP 100 C10 - ost</b> Gebietsnutzung: WA				
	55	EG	44,3	-
		1.OG	44,5	-
		2.OG	44,7	-
		3.OG	45,1	-
		4.OG	45,3	-
<b>IP 101 C14 - nord</b> Gebietsnutzung: WA				
	55	EG	43,6	-
		1.OG	43,8	-
		2.OG	44,0	-
		3.OG	44,4	-
		4.OG	44,5	-
<b>IP 102 C10 - süd</b> Gebietsnutzung: WA				
	55	EG	45,6	-
		1.OG	45,7	-
		2.OG	45,9	-
		3.OG	46,3	-
		4.OG	46,4	-
<b>IP 103 C14 - west</b> Gebietsnutzung: WA				
	55	EG	44,8	-
		1.OG	45,0	-
		2.OG	45,1	-
		3.OG	45,3	-
		4.OG	45,3	-
<b>IP 104 C4 - nord</b> Gebietsnutzung: WA				
	55	EG	40,4	-
		1.OG	42,3	-
		2.OG	42,8	-
		3.OG	43,1	-
<b>IP 105 C4 - ost</b> Gebietsnutzung: WA				
	55	EG	40,8	-
		1.OG	41,9	-
		2.OG	42,3	-
		3.OG	42,6	-
<b>IP 106 4001</b> Gebietsnutzung: SOS				
W	55	EG	40,4	-
<b>IP 107 Bildungscampus - nord</b> Gebietsnutzung: SOS				
	55	EG	40,7	-
		1.OG	43,6	-
		2.OG	45,9	-
		3.OG	46,5	-

Fass	IRW tags dB(A)	Stock werk	Lr, Bau Oberleitungen Tag dB(A)	dLr, Bau Oberleitungen Tag dB(A)
<b>IP 108 Bildungscampus - ost</b>		Gebietsnutzung: SOS		
	55	EG	40,6	-
		1.OG	42,7	-
		2.OG	45,8	-
		3.OG	46,1	-
<b>IP 109 B5 - west</b>		Gebietsnutzung: WA		
	55	EG	60,2	3,2
		1.OG	61,3	4,3
		2.OG	62,1	5,1
		3.OG	62,7	5,7
<b>IP 110 Bestandsgebäude MU3</b>		Gebietsnutzung: MU		
S	60	EG	55,8	-
		1.OG	56,2	-
<b>IP 111 C14 - süd</b>		Gebietsnutzung: WA		
	55	EG	44,6	-
		1.OG	45,6	-
		2.OG	45,7	-
		3.OG	45,9	-
		4.OG	45,7	-
<b>IP 112 C14 - ost</b>		Gebietsnutzung: WA		
	55	EG	44,9	-
		1.OG	44,9	-
		2.OG	45,0	-
		3.OG	45,2	-
		4.OG	45,1	-
<b>IP 113 Bestandsgebäude MU1</b>		Gebietsnutzung: MU		
S	60	EG	50,5	-
		1.OG	51,3	-
<b>IP 114 C4 - west</b>		Gebietsnutzung: WA		
	55	EG	39,6	-
		1.OG	41,2	-
		2.OG	43,4	-
		3.OG	44,1	-
<b>IP 115 C5 - süd</b>		Gebietsnutzung: WA		
	55	EG	41,8	-
		1.OG	43,3	-
		2.OG	44,4	-
		3.OG	44,7	-
<b>IP 116 C1 - west</b>		Gebietsnutzung: WA		
	55	EG	30,5	-
		1.OG	32,1	-
		2.OG	34,2	-
		3.OG	36,7	-
<b>IP 117 C11 - west</b>		Gebietsnutzung: WA		
	55	EG	46,2	-
		1.OG	46,5	-
		2.OG	47,0	-
		3.OG	47,3	-



Fass	IRW tags dB(A)	Stock werk	Lr, Bau Oberleitungen Tag dB(A)	dLr, Bau Oberleitungen Tag dB(A)
<b>IP 118 C5 - nord</b>				
	55	Gebietsnutzung: WA		
		EG	42,0	-
		1.OG	43,2	-
		2.OG	43,7	-
		3.OG	43,9	-
<b>IP 119 C11 - nord</b>				
	55	Gebietsnutzung: WA		
		EG	46,5	-
		1.OG	46,7	-
		2.OG	46,8	-
		3.OG	46,9	-
<b>IP 120 C2 - süd</b>				
	55	Gebietsnutzung: WA		
		EG	40,2	-
		1.OG	42,2	-
		2.OG	43,9	-
		3.OG	44,8	-
<b>IP 121 C5 - ost</b>				
	55	Gebietsnutzung: WA		
		EG	40,6	-
		1.OG	42,0	-
		2.OG	43,0	-
		3.OG	43,9	-
<b>IP 122 C5 - west</b>				
	55	Gebietsnutzung: WA		
		EG	39,6	-
		1.OG	41,3	-
		2.OG	43,8	-
		3.OG	44,4	-
<b>IP 123 4017B</b>				
O	60	Gebietsnutzung: ES		
		EG	26,2	-
<b>IP 124 Bestandsgebäude MU1</b>				
O	60	Gebietsnutzung: MU		
		EG	31,0	-
		1.OG	37,7	-
<b>IP 125 Bestandsgebäude MU1</b>				
N	60	Gebietsnutzung: MU		
		EG	31,9	-
		1.OG	38,4	-
<b>IP 126 C11 - süd</b>				
	55	Gebietsnutzung: WA		
		EG	47,1	-
		1.OG	47,3	-
		2.OG	47,4	-
		3.OG	47,5	-
<b>IP 127 C11 - ost</b>				
	55	Gebietsnutzung: WA		
		EG	45,6	-
		1.OG	46,6	-
		2.OG	46,6	-
		3.OG	46,7	-
<b>IP 128 C2 - nord</b>				
	55	Gebietsnutzung: WA		
		EG	41,7	-
		1.OG	42,8	-
		2.OG	43,8	-
		3.OG	44,4	-

Fass	IRW tags dB(A)	Stock werk	Lr, Bau Oberleitungen Tag dB(A)	dLr, Bau Oberleitungen Tag dB(A)
<b>IP 129 C6 - süd</b>				
	55	Gebietsnutzung: WA		
		EG	41,3	-
		1.OG	43,9	-
		2.OG	46,1	-
		3.OG	47,4	-
<b>IP 130 C6 - nord</b>				
	55	Gebietsnutzung: WA		
		EG	40,6	-
		1.OG	43,1	-
		2.OG	45,4	-
		3.OG	46,6	-
<b>IP 131 4017B</b>				
S	60	Gebietsnutzung: ES		
		EG	43,6	-
<b>IP 132 C12 - nord</b>				
	55	Gebietsnutzung: WA		
		EG	40,4	-
		1.OG	40,8	-
		2.OG	41,0	-
		3.OG	41,3	-
<b>IP 133 4017B</b>				
N	60	Gebietsnutzung: ES		
		EG	26,0	-
<b>IP 134 C12 - west</b>				
	55	Gebietsnutzung: WA		
		EG	39,9	-
		1.OG	40,6	-
		2.OG	41,0	-
		3.OG	41,4	-
<b>IP 135 C2 - ost</b>				
	55	Gebietsnutzung: WA		
		EG	39,8	-
		1.OG	41,5	-
		2.OG	43,3	-
		3.OG	44,1	-
<b>IP 136 C2 - west</b>				
	55	Gebietsnutzung: WA		
		EG	31,6	-
		1.OG	33,4	-
		2.OG	35,3	-
		3.OG	37,5	-
<b>IP 137 C6 - ost</b>				
	55	Gebietsnutzung: WA		
		EG	41,6	-
		1.OG	43,5	-
		2.OG	45,2	-
		3.OG	46,1	-
<b>IP 138 4017B</b>				
W	60	Gebietsnutzung: ES		
		EG	42,9	-
<b>IP 139 C12 - ost</b>				
	55	Gebietsnutzung: WA		
		EG	40,5	-
		1.OG	40,8	-
		2.OG	41,2	-
		3.OG	41,6	-
<b>IP 140 C3 - süd</b>				
	55	Gebietsnutzung: WA		
		EG	40,7	-
		1.OG	43,3	-
		2.OG	45,3	-
		3.OG	46,0	-

Fass	IRW tags dB(A)	Stock werk	Lr, Bau Oberleitungen Tag dB(A)	dLr, Bau Oberleitungen Tag dB(A)
<b>IP 141 C12 - süd</b>				
	55	Gebietsnutzung: WA		
		EG	41,1	-
		1.OG	41,5	-
		2.OG	41,8	-
		3.OG	42,1	-
<b>IP 142 C3 - nord</b>				
	55	Gebietsnutzung: WA		
		EG	40,0	-
		1.OG	42,3	-
		2.OG	44,1	-
		3.OG	45,0	-
<b>IP 143 C7 - süd</b>				
	55	Gebietsnutzung: WA		
		EG	41,5	-
		1.OG	44,4	-
		2.OG	46,9	-
		3.OG	48,2	-
<b>IP 144 C6 - west</b>				
	55	Gebietsnutzung: WA		
		EG	40,3	-
		1.OG	43,3	-
		2.OG	45,8	-
		3.OG	47,2	-
<b>IP 145 C7 - nord</b>				
	55	Gebietsnutzung: WA		
		EG	41,2	-
		1.OG	43,8	-
		2.OG	46,2	-
		3.OG	47,5	-
<b>IP 146 C3 - ost</b>				
	55	Gebietsnutzung: WA		
		EG	39,9	-
		1.OG	41,9	-
		2.OG	44,6	-
		3.OG	45,4	-
<b>IP 147 C7 - ost</b>				
	55	Gebietsnutzung: WA		
		EG	44,8	-
		1.OG	45,4	-
		2.OG	46,6	-
		3.OG	47,3	-
<b>IP 148 Bestandsgebäude MU1</b>				
W	60	Gebietsnutzung: MU		
		EG	50,2	-
		1.OG	50,5	-
<b>IP 149 Ludwigshöhstraße 133</b>				
O	60	Gebietsnutzung: MI		
		EG	43,9	-
		1.OG	45,1	-
<b>IP 150 Bestandsgebäude MU4</b>				
W	60	Gebietsnutzung: MU		
		EG	52,9	-
		1.OG	53,1	-
		2.OG	53,4	-
<b>IP 151 Bestandsgebäude MU4</b>				
N	60	Gebietsnutzung: MU		
		EG	35,0	-
		1.OG	36,3	-
		2.OG	44,0	-

Fass	IRW tags dB(A)	Stock werk	Lr, Bau Oberleitungen Tag dB(A)	dLr, Bau Oberleitungen Tag dB(A)
<b>IP 152 Bestandsgebäude MU2a</b> Gebietsnutzung: MU				
W	60	EG	45,3	-
		1.OG	48,1	-
		2.OG	50,8	-
<b>IP 153 Ludwigshöhstraße 137</b> Gebietsnutzung: MI				
W	60	EG	45,2	-
<b>IP 154 Bestandsgebäude MU2a</b> Gebietsnutzung: MU				
N	60	EG	34,4	-
		1.OG	35,7	-
		2.OG	43,5	-
<b>IP 155 Ludwigshöhstraße 137</b> Gebietsnutzung: MI				
N	60	EG	32,0	-
<b>IP 156 Bestandsgebäude MU2a</b> Gebietsnutzung: MU				
S	60	EG	49,6	-
		1.OG	50,2	-
		2.OG	51,8	-
<b>IP 157 E4 - nord</b> Gebietsnutzung: WA				
	55	EG	53,3	-
		1.OG	53,5	-
		2.OG	54,0	-
		3.OG	54,4	-
<b>IP 158 E4 - süd</b> Gebietsnutzung: WA				
	55	EG	53,0	-
		1.OG	53,1	-
		2.OG	53,5	-
		3.OG	54,0	-
<b>IP 159 E4 - ost</b> Gebietsnutzung: WA				
	55	EG	52,5	-
		1.OG	52,7	-
		2.OG	53,1	-
		3.OG	53,5	-
<b>IP 160 Bestandsgebäude MU2a</b> Gebietsnutzung: MU				
O	60	EG	31,4	-
		1.OG	33,3	-
		2.OG	45,1	-
W	55	EG	37,9	-
		1.OG	39,0	-
<b>IP 161 Bestandsgebäude MU3</b> Gebietsnutzung: MU				
N	60	EG	42,5	-
		1.OG	45,5	-
<b>IP 162 B3 - west</b> Gebietsnutzung: WA				
	55	EG	62,3	5,3
		1.OG	63,2	6,2
		2.OG	64,1	7,1
		3.OG	64,6	7,6
		4.OG	64,9	7,9
<b>IP 163 B4 - nord</b> Gebietsnutzung: WA				
	55	EG	54,9	-
		1.OG	55,0	-
		2.OG	55,4	0,4
		3.OG	55,8	0,8

Fass	IRW tags dB(A)	Stock werk	Lr, Bau Oberleitungen Tag dB(A)	dLr, Bau Oberleitungen Tag dB(A)
<b>IP 164 Bestandsgebäude MU3</b>		Gebietsnutzung: MU		
W	60	EG	57,1	-
		1.OG	57,4	-
<b>IP 165 Bestandsgebäude MU4</b>		Gebietsnutzung: MU		
S	60	EG	55,2	-
		1.OG	55,4	-
		2.OG	55,8	-
<b>IP 166 Bestandsgebäude MU3</b>		Gebietsnutzung: MU		
O	60	EG	36,6	-
		1.OG	44,9	-
<b>IP 167 Aßmuthweg 14</b>		Gebietsnutzung: WR		
W	50	EG	41,7	-
		1.OG	42,5	-
<b>IP 168 A12 - nord</b>		Gebietsnutzung: WA		
	55	EG	64,6	7,6
		1.OG	66,5	6,5
		2.OG	67,3	7,3
		3.OG	67,6	7,6
		4.OG	67,7	7,7
<b>IP 169 A12 - ost</b>		Gebietsnutzung: WA		
	55	EG	62,3	5,3
		1.OG	63,2	6,2
		2.OG	64,1	7,1
		3.OG	64,6	7,6
		4.OG	64,9	7,9
<b>IP 170 A12 - west</b>		Gebietsnutzung: WA		
	55	EG	58,6	3,6
		1.OG	59,7	4,7
		2.OG	60,3	3,3
		3.OG	60,9	3,9
		4.OG	61,4	4,4
<b>IP 171 A8 - nord</b>		Gebietsnutzung: WA		
	55	EG	57,8	2,8
		1.OG	58,5	3,5
		2.OG	59,1	4,1
		3.OG	59,6	4,6
<b>IP 172 A8 - ost</b>		Gebietsnutzung: WA		
	55	EG	59,5	4,5
		1.OG	60,6	3,6
		2.OG	61,3	4,3
		3.OG	61,8	4,8
<b>IP 173 A12 - süd</b>		Gebietsnutzung: WA		
	55	EG	57,4	2,4
		1.OG	57,9	2,9
		2.OG	58,3	3,3
		3.OG	58,8	3,8
		4.OG	59,2	4,2
<b>IP 174 A1 - nord</b>		Gebietsnutzung: WA		
	55	EG	52,0	-
		1.OG	52,3	-
		2.OG	52,6	-
		3.OG	52,9	-

Fass	IRW tags dB(A)	Stock werk	Lr, Bau Oberleitungen Tag dB(A)	dLr, Bau Oberleitungen Tag dB(A)
<b>IP 175 A8 - west</b>				
	55	Gebietsnutzung: WA		
		EG	55,8	0,8
		1.OG	56,2	1,2
		2.OG	56,7	1,7
		3.OG	57,1	2,1
<b>IP 176 A1 - ost</b>				
	55	Gebietsnutzung: WA		
		EG	53,0	-
		1.OG	53,3	-
		2.OG	53,7	-
		3.OG	54,0	-
<b>IP 177 A8 - süd</b>				
	55	Gebietsnutzung: WA		
		EG	57,2	2,2
		1.OG	57,9	2,9
		2.OG	58,4	3,4
		3.OG	58,9	3,9
<b>IP 178 A1 - west</b>				
	55	Gebietsnutzung: WA		
		EG	51,7	-
		1.OG	51,9	-
		2.OG	52,2	-
		3.OG	52,5	-
<b>IP 179 A2 - nord</b>				
	55	Gebietsnutzung: WA		
		EG	52,9	-
		1.OG	53,2	-
<b>IP 180 A1 - süd</b>				
	55	Gebietsnutzung: WA		
		EG	52,6	-
		1.OG	52,9	-
		2.OG	53,2	-
		3.OG	53,6	-
<b>IP 181 A9 - nord</b>				
	55	Gebietsnutzung: WA		
		EG	55,8	0,8
		1.OG	56,1	1,1
		2.OG	56,5	1,5
		3.OG	56,8	1,8
<b>IP 182 A5 - ost</b>				
	55	Gebietsnutzung: WA		
		EG	55,8	0,8
		1.OG	56,1	1,1
		2.OG	56,5	1,5
		3.OG	56,9	1,9
<b>IP 183 A5 - süd</b>				
	55	Gebietsnutzung: WA		
		EG	55,0	-
		1.OG	55,4	0,4
		2.OG	55,7	0,7
		3.OG	56,0	1,0
<b>IP 184 A9 - ost</b>				
	55	Gebietsnutzung: WA		
		EG	56,9	1,9
		1.OG	57,2	2,2
		2.OG	57,6	2,6
		3.OG	57,9	2,9

Fass	IRW tags dB(A)	Stock werk	Lr, Bau Oberleitungen Tag dB(A)	dLr, Bau Oberleitungen Tag dB(A)
<b>IP 185 A9 - west</b>				
Gebietsnutzung: WA				
	55	EG	56,1	1,1
		1.OG	56,4	1,4
		2.OG	56,9	1,9
		3.OG	57,2	2,2
<b>IP 186 A2 - ost</b>				
Gebietsnutzung: WA				
	55	EG	54,4	-
		1.OG	54,8	-
<b>IP 187 A3 - nord</b>				
Gebietsnutzung: WA				
	55	EG	53,8	-
		1.OG	54,2	-
<b>IP 188 B1 - nord</b>				
Gebietsnutzung: WA				
	55	EG	58,3	3,3
		1.OG	58,8	3,8
		2.OG	59,3	4,3
		3.OG	59,9	4,9
		4.OG	60,5	3,5
<b>IP 189 B1 - süd</b>				
Gebietsnutzung: WA				
	55	EG	63,0	6,0
		1.OG	64,0	7,0
		2.OG	64,9	7,9
		3.OG	65,9	5,9
		4.OG	66,5	6,5
<b>IP 190 B4 - süd</b>				
Gebietsnutzung: WA				
	55	EG	57,0	2,0
		1.OG	57,1	2,1
		2.OG	57,9	2,9
		3.OG	58,3	3,3
<b>IP 191 A5 - west</b>				
Gebietsnutzung: WA				
	55	EG	53,3	-
		1.OG	53,5	-
		2.OG	53,9	-
		3.OG	54,2	-
<b>IP 192 A9 - süd</b>				
Gebietsnutzung: WA				
	55	EG	57,2	2,2
		1.OG	57,6	2,6
		2.OG	58,1	3,1
		3.OG	58,6	3,6
<b>IP 193 A2 - süd</b>				
Gebietsnutzung: WA				
	55	EG	54,2	-
		1.OG	54,5	-
<b>IP 194 B1 - ost</b>				
Gebietsnutzung: WA				
	55	EG	59,4	4,4
		1.OG	59,9	4,9
		2.OG	60,4	3,4
		3.OG	60,3	3,3
		4.OG	60,8	3,8
<b>IP 195 A6 - nord</b>				
Gebietsnutzung: WA				
	55	EG	55,6	0,6
		1.OG	56,1	1,1
		2.OG	56,5	1,5
		3.OG	56,9	1,9

Fass	IRW tags dB(A)	Stock werk	Lr, Bau Oberleitungen Tag dB(A)	dLr, Bau Oberleitungen Tag dB(A)
<b>IP 196 B4 - ost</b>				
Gebietsnutzung: WA				
	55	EG	54,7	-
		1.OG	54,6	-
		2.OG	55,0	-
		3.OG	55,5	0,5
<b>IP 197 A3 - ost</b>				
Gebietsnutzung: WA				
	55	EG	55,7	0,7
		1.OG	56,2	1,2
<b>IP 198 A10 - nord</b>				
Gebietsnutzung: WA				
	55	EG	58,5	3,5
		1.OG	59,0	4,0
		2.OG	59,6	4,6
		3.OG	59,9	4,9
		4.OG	60,5	3,5
<b>IP 199 E3 - nord</b>				
Gebietsnutzung: WA				
	55	EG	54,3	-
		1.OG	54,8	-
		2.OG	55,2	0,2
		3.OG	55,5	0,5
<b>IP 200 B2</b>				
Gebietsnutzung: WA				
	55	EG	75,2	15,2
		1.OG	75,2	15,2
		2.OG	74,9	14,9
		3.OG	74,4	14,4
		4.OG	73,9	13,9
<b>IP 201 B4 - west</b>				
Gebietsnutzung: WA				
	55	EG	58,5	3,5
		1.OG	59,1	4,1
		2.OG	59,6	4,6
		3.OG	59,3	4,3
<b>IP 202 A6 - ost</b>				
Gebietsnutzung: WA				
	55	EG	58,6	3,6
		1.OG	59,2	4,2
		2.OG	59,7	4,7
		3.OG	60,1	3,1
<b>IP 203 E3 - west</b>				
Gebietsnutzung: WA				
	55	EG	54,8	-
		1.OG	55,1	0,1
		2.OG	55,4	0,4
		3.OG	55,7	0,7
<b>IP 204 E3 - ost</b>				
Gebietsnutzung: WA				
	55	EG	53,6	-
		1.OG	53,9	-
		2.OG	54,2	-
		3.OG	54,4	-
<b>IP 205 A10 - ost</b>				
Gebietsnutzung: WA				
	55	EG	62,6	5,6
		1.OG	63,8	6,8
		2.OG	64,7	7,7
		3.OG	65,3	5,3
		4.OG	65,6	5,6



Fass	IRW tags dB(A)	Stock werk	Lr, Bau Oberleitungen Tag dB(A)	dLr, Bau Oberleitungen Tag dB(A)
<b>IP 206 A10 - west</b>				
Gebietsnutzung: WA				
	55	EG	59,9	4,9
		1.OG	60,5	3,5
		2.OG	61,2	4,2
		3.OG	61,8	4,8
		4.OG	62,4	5,4
<b>IP 207 A3 - süd</b>				
Gebietsnutzung: WA				
	55	EG	54,3	-
		1.OG	54,6	-
<b>IP 208 B1 - west</b>				
Gebietsnutzung: WA				
	55	EG	62,8	5,8
		1.OG	63,8	6,8
		2.OG	64,9	7,9
		3.OG	65,5	5,5
		4.OG	65,9	5,9
<b>IP 209 A4 - nord</b>				
Gebietsnutzung: WA				
	55	EG	54,1	-
		1.OG	54,4	-
<b>IP 210 B5 - süd</b>				
Gebietsnutzung: WA				
	55	EG	57,4	2,4
		1.OG	58,1	3,1
		2.OG	58,9	3,9
		3.OG	59,3	4,3
<b>IP 211 B5 - nord</b>				
Gebietsnutzung: WA				
	55	EG	57,4	2,4
		1.OG	57,8	2,8
		2.OG	58,7	3,7
		3.OG	59,1	4,1
<b>IP 212 B2 - nord</b>				
Gebietsnutzung: WA				
	55	EG	64,7	7,7
		1.OG	65,7	5,7
		2.OG	66,7	6,7
		3.OG	67,4	7,4
		4.OG	67,6	7,6
<b>IP 213 E2 - nord</b>				
Gebietsnutzung: WA				
	55	EG	54,2	-
		1.OG	54,5	-
		2.OG	54,8	-
		3.OG	55,1	0,1
<b>IP 214 E3 - süd</b>				
Gebietsnutzung: WA				
	55	EG	53,2	-
		1.OG	53,4	-
		2.OG	53,7	-
		3.OG	54,0	-
<b>IP 215 A10 - süd</b>				
Gebietsnutzung: WA				
	55	EG	65,1	5,1
		1.OG	66,6	6,6
		2.OG	67,5	7,5
		3.OG	67,8	7,8
		4.OG	67,9	7,9

Fass	IRW tags dB(A)	Stock werk	Lr, Bau Oberleitungen Tag dB(A)	dLr, Bau Oberleitungen Tag dB(A)
<b>IP 216 B5 - ost</b>				
	55	Gebietsnutzung: WA		
		EG	55,6	0,6
		1.OG	56,0	1,0
		2.OG	56,7	1,7
		3.OG	57,1	2,1
<b>IP 217 A3 - west</b>				
	55	Gebietsnutzung: WA		
		EG	53,4	-
		1.OG	53,8	-
<b>IP 218 B2 - ost</b>				
	55	Gebietsnutzung: WA		
		EG	61,8	4,8
		1.OG	63,4	6,4
		2.OG	64,2	7,2
		3.OG	65,0	8,0
		4.OG	65,7	5,7
<b>IP 219 E2 - west</b>				
	55	Gebietsnutzung: WA		
		EG	52,7	-
		1.OG	53,0	-
		2.OG	53,2	-
		3.OG	53,4	-
<b>IP 220 A4 - ost</b>				
	55	Gebietsnutzung: WA		
		EG	54,5	-
		1.OG	54,9	-
<b>IP 221 B2 - süd</b>				
	55	Gebietsnutzung: WA		
		EG	66,2	6,2
		1.OG	67,4	7,4
		2.OG	68,0	8,0
		3.OG	68,1	8,1
		4.OG	68,1	8,1
<b>IP 222 E2 - ost</b>				
	55	Gebietsnutzung: WA		
		EG	51,2	-
		1.OG	51,4	-
		2.OG	51,6	-
		3.OG	51,8	-
<b>IP 223 A11 - ost</b>				
	55	Gebietsnutzung: WA		
		EG	78,1	18,1
		1.OG	77,6	17,6
		2.OG	76,9	16,9
		3.OG	76,1	16,1
		4.OG	75,4	15,4
<b>IP 224 E2 - süd</b>				
	55	Gebietsnutzung: WA		
		EG	50,9	-
		1.OG	51,1	-
		2.OG	51,3	-
		3.OG	51,5	-
<b>IP 225 B3 - nord</b>				
	55	Gebietsnutzung: WA		
		EG	64,6	7,6
		1.OG	65,7	5,7
		2.OG	66,5	6,5
		3.OG	66,7	6,7
		4.OG	66,8	6,8

Fass	IRW tags dB(A)	Stock werk	Lr, Bau Oberleitungen Tag dB(A)	dLr, Bau Oberleitungen Tag dB(A)		
<b>IP 226 B3 - süd</b>	55	Gebietsnutzung: WA				
		EG	58,8	3,8		
		1.OG	59,3	4,3		
		2.OG	59,8	4,8		
		3.OG	60,3	3,3		
<b>IP 227 A4 - süd</b>	55	Gebietsnutzung: WA				
		EG	53,4	-		
		1.OG	53,7	-		
		<b>IP 228 D2 - west</b>	55	Gebietsnutzung: WA		
				EG	51,5	-
1.OG	51,9			-		
2.OG	52,1	-				
3.OG	52,3	-				
<b>IP 229 B3 - ost</b>	55	Gebietsnutzung: WA				
		EG	58,8	3,8		
		1.OG	59,9	4,9		
		2.OG	60,5	3,5		
		3.OG	61,0	4,0		
<b>IP 230 E1 - west</b>	55	Gebietsnutzung: WA				
		EG	49,9	-		
		1.OG	50,1	-		
		2.OG	50,3	-		
		3.OG	50,4	-		
<b>IP 231 E1 - ost</b>	55	Gebietsnutzung: WA				
		EG	49,7	-		
		1.OG	49,9	-		
		2.OG	50,1	-		
		3.OG	50,2	-		
<b>IP 232 E1 - süd</b>	55	Gebietsnutzung: WA				
		EG	48,4	-		
		1.OG	48,6	-		
		2.OG	48,7	-		
		3.OG	48,9	-		
<b>IP 233 D2 - ost</b>	55	Gebietsnutzung: WA				
		EG	52,4	-		
		1.OG	52,7	-		
		2.OG	52,9	-		
		3.OG	53,1	-		
<b>IP 234 D2 - süd</b>	55	Gebietsnutzung: WA				
		EG	52,2	-		
		1.OG	52,4	-		
		2.OG	51,1	-		
		3.OG	51,3	-		
<b>IP 235 D1 - süd</b>	55	Gebietsnutzung: WA				
		EG	48,9	-		
		1.OG	49,0	-		
		2.OG	49,2	-		
		3.OG	49,4	-		

Fass	IRW tags dB(A)	Stock werk	Lr, Bau Oberleitungen Tag dB(A)	dLr, Bau Oberleitungen Tag dB(A)
<b>IP 236 D2 - nord</b> Gebietsnutzung: WA				
	55	EG	54,2	-
		1.OG	54,5	-
		2.OG	54,8	-
		3.OG	55,1	0,1
<b>IP 237 D1 - west</b> Gebietsnutzung: WA				
	55	EG	48,2	-
		1.OG	48,3	-
		2.OG	48,4	-
		3.OG	48,6	-
<b>IP 238 Heidelberger Straße 189</b> Gebietsnutzung: SO				
O	65	EG	36,2	-
		1.OG	37,1	-
<b>IP 239 4084 (Kapelle)</b> Gebietsnutzung: WA				
N	55	EG	49,2	-
<b>IP 240 A4 - west</b> Gebietsnutzung: WA				
	55	EG	53,1	-
		1.OG	53,3	-
<b>IP 241 4084 (Kapelle)</b> Gebietsnutzung: WA				
O	55	EG	49,0	-
<b>IP 242 4084 (Kapelle)</b> Gebietsnutzung: WA				
W	55	EG	43,9	-
<b>IP 243 D1 - nord</b> Gebietsnutzung: WA				
	55	EG	49,2	-
		1.OG	49,2	-
		2.OG	49,4	-
		3.OG	49,6	-
<b>IP 244 A5 - nord</b> Gebietsnutzung: WA				
	55	EG	54,1	-
		1.OG	54,4	-
		2.OG	54,6	-
		3.OG	54,8	-
<b>IP 245 4084 (Kapelle)</b> Gebietsnutzung: WA				
S	55	EG	29,9	-
<b>IP 246 D1 - ost</b> Gebietsnutzung: WA				
	55	EG	49,9	-
		1.OG	50,0	-
		2.OG	50,2	-
		3.OG	50,4	-
<b>IP 247 A11 - süd</b> Gebietsnutzung: WA				
	55	EG	67,2	7,2
		1.OG	68,7	8,7
		2.OG	69,3	9,3
		3.OG	69,4	9,4
		4.OG	69,3	9,3

Fass	IRW tags dB(A)	Stock werk	Lr, Bau Oberleitungen Tag dB(A)	dLr, Bau Oberleitungen Tag dB(A)
<b>IP 248 A11 - nord</b>				
Gebietsnutzung: WA				
	55	EG	66,7	6,7
		1.OG	68,5	8,5
		2.OG	69,1	9,1
		3.OG	69,3	9,3
		4.OG	69,3	9,3
<b>IP 249 A11 - west</b>				
Gebietsnutzung: WA				
	55	EG	63,9	6,9
		1.OG	65,0	8,0
		2.OG	65,9	5,9
		3.OG	66,8	6,8
		4.OG	67,1	7,1
<b>IP 250 A7 - ost</b>				
Gebietsnutzung: WA				
	55	EG	61,9	4,9
		1.OG	62,8	5,8
		2.OG	63,5	6,5
		3.OG	64,2	7,2
<b>IP 251 A7 - süd</b>				
Gebietsnutzung: WA				
	55	EG	58,7	3,7
		1.OG	59,4	4,4
		2.OG	60,0	3,0
		3.OG	60,5	3,5
<b>IP 252 A6 - süd</b>				
Gebietsnutzung: WA				
	55	EG	57,6	2,6
		1.OG	58,2	3,2
		2.OG	58,6	3,6
		3.OG	59,0	4,0
<b>IP 253 A7 - nord</b>				
Gebietsnutzung: WA				
	55	EG	58,7	3,7
		1.OG	59,3	4,3
		2.OG	59,8	4,8
		3.OG	60,3	3,3
<b>IP 254 A6 - west</b>				
Gebietsnutzung: WA				
	55	EG	55,2	0,2
		1.OG	55,6	0,6
		2.OG	56,1	1,1
		3.OG	56,4	1,4
<b>IP 255 A7 - west</b>				
Gebietsnutzung: WA				
	55	EG	56,7	1,7
		1.OG	57,2	2,2
		2.OG	57,8	2,8
		3.OG	58,2	3,2
<b>IP 256 C15 - ost</b>				
Gebietsnutzung: WA				
	55	EG	44,6	-
		1.OG	45,4	-
		2.OG	45,8	-
		3.OG	45,9	-
<b>IP 257 C15 - nord</b>				
Gebietsnutzung: WA				
	55	EG	44,9	-
		1.OG	45,9	-
		2.OG	45,9	-
		3.OG	46,1	-

Fass	IRW tags dB(A)	Stock werk	Lr, Bau Oberleitungen Tag dB(A)	dLr, Bau Oberleitungen Tag dB(A)
<b>IP 258 C15 - süd</b> Gebietsnutzung: WA				
	55	EG	45,4	-
		1.OG	46,3	-
		2.OG	46,3	-
		3.OG	46,5	-
<b>IP 259 C15 - west</b> Gebietsnutzung: WA				
	55	EG	45,6	-
		1.OG	46,4	-
		2.OG	46,5	-
		3.OG	46,6	-
<b>IP 260 Heidelberger Straße 146a</b> Gebietsnutzung: WA				
W	55	EG	24,4	-
		1.OG	40,3	-
<b>IP 261 Buchenhorst 4</b> Gebietsnutzung: WR				
N	50	EG	44,5	-
		1.OG	44,7	-
<b>IP 262 Buchenhorst 3</b> Gebietsnutzung: WR				
W	50	EG	31,2	-
		1.OG	41,5	-
<b>IP 263 Buchenhorst 1</b> Gebietsnutzung: WR				
N	50	EG	43,4	-
		1.OG	43,4	-
<b>IP 264 Buchenhorst 2</b> Gebietsnutzung: WR				
N	50	EG	44,4	-
		1.OG	44,4	-
		2.OG	44,6	-
<b>IP 265 Buchenhorst 3</b> Gebietsnutzung: WR				
N	50	EG	43,8	-
		1.OG	43,8	-
<b>IP 266 Bildungscampus - süd</b> Gebietsnutzung: SOS				
	55	EG	37,0	-
		1.OG	44,4	-
		2.OG	50,6	-
		3.OG	50,6	-
<b>IP 267 Am Elfengrund 77</b> Gebietsnutzung: WR				
N	50	EG	43,2	-
		1.OG	43,2	-
		2.OG	43,2	-
<b>IP 268 Am Elfengrund 84</b> Gebietsnutzung: WR				
W	50	EG	27,4	-
		1.OG	27,9	-
		2.OG	31,7	-
		3.OG	42,5	-
<b>IP 269 Am Elfengrund 84</b> Gebietsnutzung: WR				
N	50	EG	42,7	-
		1.OG	42,8	-
		2.OG	42,9	-
		3.OG	42,8	-

Fass	IRW tags dB(A)	Stock werk	Lr, Bau Oberleitungen Tag dB(A)	dLr, Bau Oberleitungen Tag dB(A)
<b>IP 270 Heidelberger Landstraße 2</b> Gebietsnutzung: WR				
N	50	EG	41,5	-
		1.OG	41,6	-
		2.OG	41,8	-
<b>IP 271 Heidelberger Landstraße 2</b> Gebietsnutzung: WR				
S	50	EG	38,5	-
		1.OG	41,0	-
		2.OG	42,4	-
<b>IP 272 Franklinstraße 36</b> Gebietsnutzung: WA				
NO	55	EG	45,2	-
		1.OG	45,3	-
		2.OG	44,6	-
		3.OG	43,2	-
<b>IP 273 Heidelberger Landstraße 1</b> Gebietsnutzung: WR				
N	50	EG	41,3	-
		1.OG	41,3	-
<b>IP 274 Heidelberger Landstraße 1</b> Gebietsnutzung: WR				
O	50	EG	41,3	-
		1.OG	41,4	-
<b>IP 275 Heidelberger Landstraße 2</b> Gebietsnutzung: WR				
W	50	EG	26,3	-
		1.OG	28,2	-
		2.OG	38,3	-
<b>IP 276 Franklinstraße 29</b> Gebietsnutzung: WA				
NO	55	EG	43,1	-
		1.OG	43,2	-
		2.OG	43,2	-
		3.OG	43,1	-
<b>IP 277 Franklinstraße 29</b> Gebietsnutzung: WA				
SO	55	EG	45,4	-
		1.OG	45,4	-
		2.OG	45,5	-
		3.OG	43,2	-
<b>IP 278 Franklinstraße 36</b> Gebietsnutzung: WA				
SO	55	EG	45,2	-
		1.OG	45,5	-
		2.OG	45,5	-
		3.OG	45,4	-
<b>IP 279 Heidelberger Landstraße 2a</b> Gebietsnutzung: WR				
W	50	EG	23,2	-
		1.OG	31,4	-
<b>IP 280 Franklinstraße 23</b> Gebietsnutzung: WA				
SO	55	EG	45,3	-
		1.OG	45,3	-
		2.OG	45,3	-
<b>IP 281 Heidelberger Landstraße 3</b> Gebietsnutzung: WR				
O	50	EG	41,1	-
		1.OG	41,1	-

Fass	IRW tags dB(A)	Stock werk	Lr, Bau Oberleitungen Tag dB(A)	dLr, Bau Oberleitungen Tag dB(A)
<b>IP 282 Heidelberger Landstraße 3</b> Gebietsnutzung: WR				
S	50	EG	23,4	-
		1.OG	29,0	-
<b>IP 283 Franklinstraße 37</b> Gebietsnutzung: WA				
	55	5.OG	45,1	-
		6.OG	43,4	-
		7.OG	43,5	-
		8.OG	43,6	-
		9.OG	43,6	-
		10.OG	43,8	-
		11.OG	43,9	-
		12.OG	44,0	-
		13.OG	44,2	-
		14.OG	44,3	-
		15.OG	44,4	-
		16.OG	44,5	-
<b>IP 284 Heidelberger Straße 5</b> Gebietsnutzung: WR				
O	50	EG	38,5	-
		1.OG	40,3	-
<b>IP 285 Franklinstraße 37</b> Gebietsnutzung: WA				
	55	1.OG	41,1	-
		2.OG	42,3	-
		3.OG	43,5	-
		4.OG	45,2	-
		5.OG	44,7	-
		6.OG	43,1	-
		7.OG	43,2	-
		8.OG	43,3	-
		9.OG	43,4	-
		10.OG	43,5	-
		11.OG	43,6	-
		12.OG	43,7	-
		13.OG	43,9	-
		14.OG	44,0	-
		15.OG	44,1	-
		16.OG	44,2	-
<b>IP 286 Heidelberger Landstraße 1</b> Gebietsnutzung: WR				
S	50	EG	23,2	-
		1.OG	30,9	-
<b>IP 287 Franklinstraße 23</b> Gebietsnutzung: WA				
SW	55	EG	41,3	-
		1.OG	41,4	-
		2.OG	41,7	-
<b>IP 288 Franklinstraße 23</b> Gebietsnutzung: WA				
NO	55	EG	43,0	-
		1.OG	43,1	-
		2.OG	43,1	-
<b>IP 289 Franklinstraße 15</b> Gebietsnutzung: WA				
SW	55	EG	41,5	-
		1.OG	42,4	-
		2.OG	42,9	-
		3.OG	42,5	-



Fass	IRW tags dB(A)	Stock werk	Lr, Bau Oberleitungen Tag dB(A)	dLr, Bau Oberleitungen Tag dB(A)
<b>IP 290 Franklinstraße 17</b>				
Gebietsnutzung: WA				
NO	55	EG	42,9	-
		1.OG	42,9	-
		2.OG	42,9	-
		3.OG	42,9	-
<b>IP 291 Franklinstraße 5</b>				
Gebietsnutzung: WA				
SO	55	EG	42,4	-
		1.OG	42,4	-
		2.OG	42,5	-
		3.OG	42,5	-
<b>IP 292 E5 - west</b>				
Gebietsnutzung: WA				
	55	EG	52,2	-
		1.OG	52,2	-
		2.OG	52,5	-
		3.OG	52,9	-
<b>IP 293 E6 - nord</b>				
Gebietsnutzung: WA				
	55	EG	51,7	-
		1.OG	51,8	-
		2.OG	51,9	-
		3.OG	52,3	-
<b>IP 294 Franklinstraße 17</b>				
Gebietsnutzung: WA				
SO	55	EG	45,1	-
		1.OG	45,1	-
		2.OG	45,1	-
		3.OG	43,0	-
<b>IP 295 E6 - süd</b>				
Gebietsnutzung: WA				
	55	EG	52,1	-
		1.OG	52,2	-
		2.OG	52,5	-
		3.OG	52,5	-
<b>IP 296 E6 - west</b>				
Gebietsnutzung: WA				
	55	EG	53,7	-
		1.OG	53,8	-
		2.OG	54,1	-
		3.OG	53,6	-
<b>IP 297 E6 - ost</b>				
Gebietsnutzung: WA				
	55	EG	50,5	-
		1.OG	50,7	-
		2.OG	50,5	-
		3.OG	50,7	-
<b>IP 298 Flachsbachweg 44</b>				
Gebietsnutzung: WR				
W	50	EG	33,1	-
		1.OG	34,2	-
		2.OG	35,4	-
		3.OG	36,6	-
<b>IP 299 Flachsbachweg 48</b>				
Gebietsnutzung: WR				
SW	50	EG	39,9	-
		1.OG	40,1	-
		2.OG	40,2	-

Fass	IRW tags dB(A)	Stock werk	Lr, Bau Oberleitungen Tag dB(A)	dLr, Bau Oberleitungen Tag dB(A)
<b>IP 300 Flachsbadweg 50</b> Gebietsnutzung: WR				
SW	50	EG	40,9	-
		1.OG	41,2	-
		2.OG	41,2	-
		3.OG	41,3	-
<b>IP 301 Flachsbadweg 62</b> Gebietsnutzung: WR				
SW	50	EG	42,1	-
		1.OG	43,1	-
		2.OG	40,9	-
<b>IP 302 Franklinstraße 3</b> Gebietsnutzung: WA				
SW	55	EG	26,8	-
		1.OG	26,8	-
		2.OG	28,0	-
		3.OG	33,2	-
<b>IP 303 Franklinstraße 5</b> Gebietsnutzung: WA				
NO	55	EG	42,4	-
		1.OG	42,4	-
		2.OG	42,4	-
		3.OG	42,5	-
<b>IP 304 Franklinstraße 9</b> Gebietsnutzung: WA				
SW	55	EG	40,6	-
		1.OG	41,5	-
		2.OG	42,5	-
		3.OG	41,1	-
<b>IP 305 Franklinstraße 11</b> Gebietsnutzung: WA				
SO	55	EG	44,8	-
		1.OG	44,8	-
		2.OG	44,9	-
		3.OG	42,7	-
<b>IP 306 Franklinstraße 11</b> Gebietsnutzung: WA				
NO	55	EG	42,7	-
		1.OG	42,7	-
		2.OG	42,8	-
		3.OG	42,7	-
<b>IP 307 Kinderhaus Bessungen der Andri</b> Gebietsnutzung: WA				
W	55	EG	31,7	-
<b>IP 308 Lichtenbergschule</b> Gebietsnutzung: SOS				
S	55	EG	29,8	-
		1.OG	30,6	-
<b>IP 309 Lichtenbergschule</b> Gebietsnutzung: SOS				
W	55	EG	30,2	-
		1.OG	43,4	-
<b>IP 310 Lichtenbergschule</b> Gebietsnutzung: SOS				
N	55	EG	23,7	-
		1.OG	29,0	-
<b>IP 311 Lichtenbergschule</b> Gebietsnutzung: SOS				
O	55	EG	32,7	-
		1.OG	38,0	-

Fass	IRW tags dB(A)	Stock werk	Lr, Bau Oberleitungen Taq dB(A)	dLr, Bau Oberleitungen Taq dB(A)
<b>IP 312 Heidelberger Landstraße 3</b> Gebietsnutzung: WR				
N	50	EG 1.OG	43,6 41,2	- -
<b>IP 313 Heidelberger Landstraße 4</b> Gebietsnutzung: WR				
S	50	EG 1.OG 2.OG	24,6 25,3 32,6	- - -
<b>IP 314 Heidelberger Landstraße 4</b> Gebietsnutzung: WR				
W	50	EG 1.OG 2.OG	25,6 26,5 31,9	- - -
<b>IP 315 Lichtenbergschule - Atrium</b> Gebietsnutzung: SOS				
N	55	EG 1.OG 2.OG 3.OG 4.OG	22,1 22,2 22,3 24,2 38,8	- - - - -
<b>IP 316 Lichtenbergschule - Atrium</b> Gebietsnutzung: SOS				
O	55	EG 1.OG 2.OG 3.OG 4.OG	42,2 44,2 42,3 42,4 42,5	- - - - -
<b>IP 317 Heidelberger Straße 150</b> Gebietsnutzung: ES				
N	60	EG	28,5	-
<b>IP 318 Heidelberger Straße 150</b> Gebietsnutzung: ES				
W	60	EG 1.OG	24,9 42,1	- -
<b>IP 319 Heidelberger Straße 150</b> Gebietsnutzung: ES				
S	60	EG	42,4	-
<b>IP 320 Heidelberger Landstraße 10</b> Gebietsnutzung: WR				
W	50	EG 1.OG	23,6 35,8	- -
<b>IP 321 Heidelberger Landstraße 8</b> Gebietsnutzung: WR				
W	50	EG 1.OG	24,3 33,4	- -
<b>IP 322 Heidelberger Straße 189A</b> Gebietsnutzung: SO				
O	65	EG 1.OG	37,1 38,0	- -
<b>IP 323 Heidelberger Landstraße 7</b> Gebietsnutzung: WR				
O	50	EG	38,6	-
<b>IP 324 Paul-Wagner-Straße 36</b> Gebietsnutzung: WR				
N	50	EG 1.OG 2.OG	20,7 22,6 34,6	- - -
<b>IP 325 Paul-Wagner-Straße 38</b> Gebietsnutzung: WR				
O	50	EG 1.OG 2.OG	37,9 38,6 39,9	- - -

Fass	IRW tags dB(A)	Stock werk	Lr, Bau Oberleitungen Tag dB(A)	dLr, Bau Oberleitungen Tag dB(A)
<b>IP 326 Heidelberger Landstraße 6a</b> Gebietsnutzung: WR				
W	50	EG	24,7	-
		1.OG	27,5	-
		2.OG	42,3	-
<b>IP 327 Paul-Wagner-Straße 39</b> Gebietsnutzung: WR				
O	50	EG	32,7	-
		1.OG	36,9	-
		2.OG	39,8	-
<b>IP 328 Heidelberger Landstraße 6</b> Gebietsnutzung: WR				
W	50	EG	36,0	-
		1.OG	43,1	-
<b>IP 329 Paul-Wagner-Straße 36</b> Gebietsnutzung: WR				
W	50	EG	40,3	-
		1.OG	40,7	-
		2.OG	40,8	-
<b>IP 330 Paul-Wagner-Straße 36</b> Gebietsnutzung: WR				
S	50	EG	40,3	-
		1.OG	40,6	-
		2.OG	40,8	-
<b>IP 331 Heidelberger Landstraße 6</b> Gebietsnutzung: WR				
N	50	EG	42,3	-
		1.OG	42,3	-
<b>IP 332 Heidelberger Straße 205</b> Gebietsnutzung: SO				
S	65	EG	39,8	-
		1.OG	39,8	-
		2.OG	39,8	-
		3.OG	39,8	-
<b>IP 333 Heidelberger Landstraße 4</b> Gebietsnutzung: WR				
N	50	EG	35,6	-
		1.OG	42,0	-
		2.OG	42,2	-
<b>IP 363 Ludwigshöhstraße 133</b> Gebietsnutzung: MI				
W	60	EG	37,2	-
		1.OG	45,6	-
<b>IP 364 Ludwigshöhstraße 135</b> Gebietsnutzung: MI				
W	60	EG	44,2	-
		1.OG	45,4	-
<b>IP 365 Ludwigshöhstraße 135</b> Gebietsnutzung: MI				
N	60	EG	28,6	-
		1.OG	46,1	-
<b>IP 366 Ludwigshöhstraße 135</b> Gebietsnutzung: MI				
O	60	EG	48,3	-
		1.OG	48,7	-
<b>IP 367 Ludwigshöhstraße 135</b> Gebietsnutzung: MI				
S	60	EG	45,7	-
		1.OG	46,3	-

Fass	IRW tags dB(A)	Stock werk	Lr, Bau Oberleitungen Tag dB(A)	dLr, Bau Oberleitungen Tag dB(A)
<b>IP 1</b>	<b>Ludwigshöhstraße 133</b>	Gebietsnutzung: MI		
S	60	EG	31,0	-
		1.OG	37,6	-
<b>IP 2</b>	<b>Ludwigshöhstraße 120</b>	Gebietsnutzung: SOS		
N	55	EG	17,7	-
		1.OG	22,7	-
<b>IP 3</b>	<b>Paul-Wagner-Straße 40</b>	Gebietsnutzung: WR		
O	50	EG	26,9	-
		1.OG	29,8	-
<b>IP 4</b>	<b>Ludwigshöhstraße 120</b>	Gebietsnutzung: SOS		
W	55	EG	37,7	-
		1.OG	37,7	-
<b>IP 5</b>	<b>Ludwigshöhstraße 131</b>	Gebietsnutzung: MI		
W	60	EG	38,0	-
<b>IP 6</b>	<b>Lichtenbergschule - Atrium</b>	Gebietsnutzung: SOS		
S	55	EG	29,8	-
		1.OG	35,2	-
		2.OG	38,6	-
		3.OG	38,6	-
		4.OG	38,7	-
<b>IP 8</b>	<b>Ludwigshöhstraße 131</b>	Gebietsnutzung: MI		
O	60	EG	37,6	-
<b>IP 9</b>	<b>Paul-Wagner-Straße 41</b>	Gebietsnutzung: WR		
O	50	EG	17,9	-
		1.OG	21,7	-
		2.OG	36,5	-
<b>IP 10</b>	<b>Paul-Wagner-Straße 27</b>	Gebietsnutzung: WA		
W	55	EG	30,5	-
		1.OG	33,8	-
		2.OG	36,2	-
<b>IP 11</b>	<b>MU2b - nord</b>	Gebietsnutzung: MU		
	60	EG	31,6	-
<b>IP 12</b>	<b>Ludwigshöhstraße 131</b>	Gebietsnutzung: MI		
N	60	EG	38,6	-
<b>IP 13</b>	<b>Ludwigshöhstraße 139</b>	Gebietsnutzung: MI		
O	60	EG	33,0	-
<b>IP 14</b>	<b>Ludwigshöhstraße 137</b>	Gebietsnutzung: MI		
S	60	EG	36,5	-
<b>IP 15</b>	<b>Paul-Wagner-Straße 31</b>	Gebietsnutzung: WA		
W	55	EG	33,2	-
		1.OG	34,8	-
<b>IP 16</b>	<b>Ludwigshöhstraße 137</b>	Gebietsnutzung: MI		
O	60	EG	26,8	-
<b>IP 17</b>	<b>MU2b - süd</b>	Gebietsnutzung: MU		
	60	EG	40,1	-
<b>IP 18</b>	<b>Ludwigshöhstraße 139</b>	Gebietsnutzung: MI		
S	60	EG	39,3	-

Fass	IRW tags dB(A)	Stock werk	Lr, Bau Oberleitungen Tag dB(A)	dLr, Bau Oberleitungen Tag dB(A)
<b>IP 19 MU2b - ost</b>		Gebietsnutzung: MU		
	60	EG	34,7	-
<b>IP 20 Ludwigshöhstraße 139</b>		Gebietsnutzung: MI		
W	60	EG	39,2	-
<b>IP 21 Ludwigshöhstraße 137A</b>		Gebietsnutzung: MI		
N	60	EG	39,0	-
<b>IP 22 Ludwigshöhstraße 131</b>		Gebietsnutzung: MI		
S	60	EG	38,0	-
<b>IP 23 Ludwigshöhstraße 133</b>		Gebietsnutzung: MI		
N	60	EG	35,8	-
		1.OG	36,2	-
<b>IP 24 Ludwigshöhstraße 137A</b>		Gebietsnutzung: MI		
O	60	EG	38,9	-
<b>IP 25 Paul-Wagner-Straße 46</b>		Gebietsnutzung: WR		
O	50	EG	28,4	-
		1.OG	32,5	-
W	60	EG	39,0	-
<b>IP 26 Paul-Wagner-Straße 44</b>		Gebietsnutzung: WR		
O	50	EG	19,0	-
		1.OG	23,8	-
S	60	EG	39,0	-
<b>IP 27 Paul-Wagner-Straße 42</b>		Gebietsnutzung: WR		
O	50	EG	18,9	-
		1.OG	20,7	-
		2.OG	26,0	-
<b>IP 28 Aßmuthweg 8</b>		Gebietsnutzung: WR		
S	50	EG	36,2	-
		1.OG	36,2	-
		2.OG	36,3	-
		3.OG	36,3	-
<b>IP 29 Lichtenbergschule - Verwaltung</b>		Gebietsnutzung: SOS		
O	55	EG	20,0	-
		1.OG	21,6	-
		2.OG	26,7	-
<b>IP 30 Aßmuthweg 11</b>		Gebietsnutzung: WR		
W	50	EG	36,6	-
		1.OG	36,7	-
<b>IP 32 Kindergarten an der Lichtenberg</b>		Gebietsnutzung: SOS		
S	55	EG	38,7	-
		1.OG	38,8	-
<b>IP 33 E5 - süd</b>		Gebietsnutzung: WA		
	55	EG	40,7	-
		1.OG	40,7	-
		2.OG	40,7	-
		3.OG	40,8	-
<b>IP 34 Jugendzentrum - ost</b>		Gebietsnutzung: Fr		
	60	EG	37,0	-
		1.OG	37,0	-

Fass	IRW tags dB(A)	Stock werk	Lr, Bau Oberleitungen Tag dB(A)	dLr, Bau Oberleitungen Tag dB(A)
<b>IP 35 Kindergarten an der Lichtenberg</b> Gebietsnutzung: SOS				
W	55	EG	40,3	-
		1.OG	41,0	-
<b>IP 36 Kindergarten an der Lichtenberg</b> Gebietsnutzung: SOS				
N	55	EG	19,1	-
		1.OG	24,5	-
<b>IP 37 Kindergarten an der Lichtenberg</b> Gebietsnutzung: SOS				
O	55	EG	23,4	-
		1.OG	27,3	-
<b>IP 38 E5 - ost</b> Gebietsnutzung: WA				
	55	EG	40,4	-
		1.OG	40,5	-
		2.OG	40,4	-
		3.OG	40,6	-
<b>IP 39 Jugendzentrum - süd</b> Gebietsnutzung: Fr				
	60	EG	37,1	-
		1.OG	37,1	-
<b>IP 40 E5 - nord</b> Gebietsnutzung: WA				
	55	EG	40,7	-
		1.OG	40,7	-
		2.OG	40,7	-
		3.OG	40,9	-
<b>IP 41 E4 - west</b> Gebietsnutzung: WA				
	55	EG	41,7	-
		1.OG	41,7	-
		2.OG	41,8	-
		3.OG	41,9	-
<b>IP 42 Jugendzentrum - west</b> Gebietsnutzung: Fr				
	60	EG	35,6	-
		1.OG	36,3	-
<b>IP 43 Lichtenbergschule - Verwaltung</b> Gebietsnutzung: SOS				
S	55	EG	23,5	-
		1.OG	26,2	-
		2.OG	29,7	-
<b>IP 44 Heinrich-Delp-Straße 290</b> Gebietsnutzung: WR				
N	50	EG	47,3	-
<b>IP 45 Heinrich-Delp-Straße 295</b> Gebietsnutzung: WR				
N	50	EG	45,2	-
		1.OG	45,3	-
<b>IP 46 Heidelberger Straße 148</b> Gebietsnutzung: WR				
W	50	EG	38,2	-
		1.OG	38,3	-
		2.OG	38,3	-
<b>IP 47 Prälat-Diehl-Straße 45</b> Gebietsnutzung: WA				
W	55	EG	28,9	-
	55	EG	19,7	-
	55	1.OG	35,4	-
	55	1.OG	22,3	-
		2.OG	26,5	-

Fass	IRW tags dB(A)	Stock werk	Lr, Bau Oberleitungen Tag dB(A)	dLr, Bau Oberleitungen Tag dB(A)
<b>IP 48 Lincoln-Siedlung</b> Gebietsnutzung: WA				
	55	1.OG	41,0	-
		2.OG	41,9	-
		3.OG	45,0	-
		4.OG	47,1	-
		5.OG	48,2	-
		6.OG	48,0	-
		7.OG	48,5	-
		8.OG	48,7	-
		9.OG	48,8	-
		10.OG	49,0	-
		11.OG	49,1	-
		12.OG	49,3	-
		13.OG	49,4	-
		14.OG	49,5	-
		15.OG	49,7	-
<b>IP 49 Jugendzentrum - nord</b> Gebietsnutzung: Fr				
	60	EG	33,2	-
		1.OG	34,8	-
<b>IP 50 Lincoln-Siedlung</b> Gebietsnutzung: WA				
	55	1.OG	47,3	-
		2.OG	47,7	-
		3.OG	48,3	-
		4.OG	49,2	-
		5.OG	47,9	-
		6.OG	48,0	-
		7.OG	48,2	-
		8.OG	48,3	-
		9.OG	48,4	-
		10.OG	48,6	-
		11.OG	48,7	-
		12.OG	48,9	-
		13.OG	49,0	-
		14.OG	49,1	-
		15.OG	49,3	-
0	50	EG	28,9	-
		1.OG	32,6	-
		2.OG	39,1	-
<b>IP 51 Paul-Wagner-Straße 45</b> Gebietsnutzung: WR				
0	50	EG	20,5	-
	65	EG	38,0	-
	50	1.OG	26,9	-
	65	1.OG	39,8	-
<b>IP 52 Heidelberger Straße 197</b> Gebietsnutzung: SO				
0	65	EG	39,1	-
		1.OG	39,1	-
		2.OG	39,1	-
		3.OG	39,1	-
<b>IP 53 Heidelberger Straße 199-201</b> Gebietsnutzung: SO				
S	65	EG	33,2	-
		1.OG	36,9	-
		2.OG	40,4	-
		3.OG	39,2	-



Fass	IRW tags dB(A)	Stock werk	Lr, Bau Oberleitungen Tag dB(A)	dLr, Bau Oberleitungen Tag dB(A)
<b>IP 54 Heidelberg Straße 203</b> Gebietsnutzung: SO				
0	65	EG	39,5	-
		1.OG	39,5	-
		2.OG	39,5	-
		3.OG	39,6	-
<b>IP 55 Lincoln-Siedlung</b> Gebietsnutzung: WA				
	55	1.OG	41,0	-
		2.OG	41,7	-
		3.OG	42,1	-
<b>IP 56 Lincoln-Siedlung</b> Gebietsnutzung: WA				
	55	5.OG	47,0	-
		6.OG	47,9	-
		7.OG	48,1	-
		8.OG	47,9	-
		9.OG	48,3	-
		10.OG	48,5	-
		11.OG	48,6	-
		12.OG	48,8	-
		13.OG	48,9	-
		14.OG	49,0	-
		15.OG	49,2	-
<b>IP 57 Lincoln-Siedlung</b> Gebietsnutzung: WA				
	55	3.OG	41,2	-
<b>IP 58 Lincoln-Siedlung</b> Gebietsnutzung: WA				
	55	1.OG	40,9	-
		2.OG	40,9	-
<b>IP 59 Ludwigshöhstraße 81</b> Gebietsnutzung: WR				
0	50	EG	17,4	-
		1.OG	21,9	-
<b>IP 60 Ludwigshöhstraße 83</b> Gebietsnutzung: WR				
0	50	EG	17,6	-
		1.OG	20,5	-
		2.OG	33,0	-
<b>IP 61 Lincoln-Siedlung</b> Gebietsnutzung: WA				
	55	1.OG	40,3	-
		2.OG	40,6	-
		3.OG	40,8	-
W	55	EG	34,3	-
		1.OG	36,8	-
<b>IP 62 C8 - süd</b> Gebietsnutzung: WA				
	55	EG	36,9	-
		1.OG	37,0	-
		2.OG	37,1	-
		3.OG	37,1	-
W	55	EG	19,5	-
		1.OG	25,4	-
		2.OG	37,5	-

Fass	IRW tags dB(A)	Stock werk	Lr, Bau Oberleitungen Tag dB(A)	dLr, Bau Oberleitungen Tag dB(A)
<b>IP 63 C7 - west</b> Gebietsnutzung: WA				
	55	EG	36,2	-
		1.OG	39,2	-
		2.OG	40,9	-
		3.OG	41,0	-
W	55	EG	24,8	-
		1.OG	36,5	-
<b>IP 64 Ludwigshöhstraße 85</b> Gebietsnutzung: WR				
O	50	EG	20,3	-
		1.OG	23,5	-
		2.OG	38,6	-
W	55	EG	23,8	-
		1.OG	33,3	-
<b>IP 65 Ludwigshöhstraße 87</b> Gebietsnutzung: WR				
O	50	EG	20,2	-
		1.OG	22,5	-
		2.OG	30,9	-
W	55	EG	37,1	-
<b>IP 66 Ludwigshöhstraße 89</b> Gebietsnutzung: WR				
O	50	EG	20,1	-
		1.OG	25,2	-
<b>IP 67 Heidelberger Straße 191</b> Gebietsnutzung: SO				
O	65	EG	37,4	-
<b>IP 68 Ludwigshöhstraße 91</b> Gebietsnutzung: WR				
O	50	EG	20,2	-
		1.OG	22,0	-
		2.OG	34,3	-
<b>IP 69 Buchenhorst 6</b> Gebietsnutzung: WR				
N	50	EG	47,9	-
		1.OG	48,1	-
<b>IP 70 Heidelberger Straße 193</b> Gebietsnutzung: SO				
O	65	EG	34,1	-
		1.OG	36,8	-
<b>IP 71 C8 - ost</b> Gebietsnutzung: WA				
	55	EG	36,6	-
		1.OG	36,7	-
		2.OG	36,8	-
		3.OG	36,8	-
<b>IP 72 C1 - süd</b> Gebietsnutzung: WA				
	55	EG	26,4	-
		1.OG	27,7	-
		2.OG	30,0	-
		3.OG	33,0	-
<b>IP 73 C8 - nord</b> Gebietsnutzung: WA				
	55	EG	36,8	-
		1.OG	36,9	-
		2.OG	36,9	-
		3.OG	36,9	-

Fass	IRW tags dB(A)	Stock werk	Lr, Bau Oberleitungen Tag dB(A)	dLr, Bau Oberleitungen Tag dB(A)
<b>IP 74 C1 - nord</b> Gebietsnutzung: WA				
	55	EG	37,8	-
		1.OG	38,2	-
		2.OG	38,3	-
		3.OG	38,4	-
<b>IP 75 C9 - west</b> Gebietsnutzung: WA				
	55	EG	37,3	-
		1.OG	37,5	-
		2.OG	37,7	-
		3.OG	37,6	-
<b>IP 76 C8 - west</b> Gebietsnutzung: WA				
	55	EG	36,5	-
		1.OG	36,9	-
		2.OG	37,1	-
		3.OG	37,2	-
<b>IP 77 C9 - süd</b> Gebietsnutzung: WA				
	55	EG	37,3	-
		1.OG	37,5	-
		2.OG	37,6	-
		3.OG	37,7	-
<b>IP 78 C1 - ost</b> Gebietsnutzung: WA				
	55	EG	26,1	-
		1.OG	27,6	-
		2.OG	30,0	-
		3.OG	32,8	-
<b>IP 79 Ludwigshöhstraße 91</b> Gebietsnutzung: WR				
S	50	EG	23,4	-
		1.OG	31,4	-
		2.OG	34,2	-
<b>IP 80 Ludwigshöhstraße 98</b> Gebietsnutzung: WA				
W	55	EG	32,4	-
		1.OG	35,1	-
<b>IP 81 Ludwigshöhstraße 102</b> Gebietsnutzung: WA				
W	55	EG	32,6	-
		1.OG	34,4	-
<b>IP 82 C13 - west</b> Gebietsnutzung: WA				
	55	EG	36,5	-
		1.OG	37,0	-
		2.OG	37,2	-
		3.OG	37,2	-
<b>IP 83 4001</b> Gebietsnutzung: SOS				
S	55	EG	40,7	-
<b>IP 84 Ludwigshöhstraße 110</b> Gebietsnutzung: WR				
S	50	EG	36,6	-
		1.OG	36,8	-
<b>IP 85 C13 - nord</b> Gebietsnutzung: WA				
	55	EG	36,5	-
		1.OG	36,8	-
		2.OG	36,8	-
		3.OG	36,9	-

Fass	IRW tags dB(A)	Stock werk	Lr, Bau Oberleitungen Tag dB(A)	dLr, Bau Oberleitungen Tag dB(A)
<b>IP 86 C9 - nord</b> Gebietsnutzung: WA				
	55	EG	36,9	-
		1.OG	37,1	-
		2.OG	37,3	-
		3.OG	37,3	-
<b>IP 87 C10 - nord</b> Gebietsnutzung: WA				
	55	EG	36,5	-
		1.OG	37,5	-
		2.OG	37,8	-
		3.OG	37,9	-
		4.OG	37,9	-
<b>IP 88 C9 - ost</b> Gebietsnutzung: WA				
	55	EG	37,1	-
		1.OG	37,2	-
		2.OG	37,3	-
		3.OG	37,3	-
<b>IP 89 Bestandsgebäude MU4</b> Gebietsnutzung: MU				
O	60	EG	47,2	-
		1.OG	47,9	-
		2.OG	48,2	-
<b>IP 90 C10 - west</b> Gebietsnutzung: WA				
	55	EG	36,6	-
		1.OG	38,0	-
		2.OG	38,5	-
		3.OG	38,6	-
		4.OG	38,7	-
<b>IP 91 Ludwigshöhstraße 110</b> Gebietsnutzung: WR				
W	50	EG	36,7	-
		1.OG	36,9	-
<b>IP 92 Ludwigshöhstraße 120</b> Gebietsnutzung: SOS				
S	55	EG	36,4	-
		1.OG	37,2	-
<b>IP 93 Ludwigshöhstraße 120</b> Gebietsnutzung: SOS				
O	55	EG	20,7	-
		1.OG	23,8	-
<b>IP 94 4001</b> Gebietsnutzung: SOS				
O	55	EG	30,7	-
<b>IP 95 C13 - süd</b> Gebietsnutzung: WA				
	55	EG	37,1	-
		1.OG	37,2	-
		2.OG	37,2	-
		3.OG	37,2	-
<b>IP 96 C13 - ost</b> Gebietsnutzung: WA				
	55	EG	36,6	-
		1.OG	36,8	-
		2.OG	36,9	-
		3.OG	37,0	-
<b>IP 97 4001</b> Gebietsnutzung: SOS				
N	55	EG	19,7	-

Fass	IRW tags dB(A)	Stock werk	Lr, Bau Oberleitungen Tag dB(A)	dLr, Bau Oberleitungen Tag dB(A)
<b>IP 98 C3 - west</b> Gebietsnutzung: WA				
	55	EG	25,8	-
		1.OG	27,7	-
		2.OG	30,3	-
		3.OG	33,0	-
<b>IP 99 C4 - süd</b> Gebietsnutzung: WA				
	55	EG	37,4	-
		1.OG	37,5	-
		2.OG	37,6	-
		3.OG	37,6	-
<b>IP 100 C10 - ost</b> Gebietsnutzung: WA				
	55	EG	37,5	-
		1.OG	37,8	-
		2.OG	38,0	-
		3.OG	38,0	-
		4.OG	38,1	-
<b>IP 101 C14 - nord</b> Gebietsnutzung: WA				
	55	EG	37,2	-
		1.OG	37,4	-
		2.OG	37,4	-
		3.OG	37,4	-
		4.OG	37,4	-
<b>IP 102 C10 - süd</b> Gebietsnutzung: WA				
	55	EG	37,8	-
		1.OG	38,2	-
		2.OG	38,5	-
		3.OG	38,6	-
		4.OG	38,7	-
<b>IP 103 C14 - west</b> Gebietsnutzung: WA				
	55	EG	37,4	-
		1.OG	37,7	-
		2.OG	37,8	-
		3.OG	37,9	-
		4.OG	37,9	-
<b>IP 104 C4 - nord</b> Gebietsnutzung: WA				
	55	EG	37,3	-
		1.OG	37,4	-
		2.OG	37,3	-
		3.OG	37,3	-
<b>IP 105 C4 - ost</b> Gebietsnutzung: WA				
	55	EG	36,4	-
		1.OG	37,0	-
		2.OG	37,2	-
		3.OG	37,2	-
<b>IP 106 4001</b> Gebietsnutzung: SOS				
W	55	EG	39,4	-
<b>IP 107 Bildungscampus - nord</b> Gebietsnutzung: SOS				
	55	EG	26,9	-
		1.OG	29,2	-
		2.OG	32,3	-
		3.OG	35,1	-

Fass	IRW tags dB(A)	Stock werk	Lr, Bau Oberleitungen Tag dB(A)	dLr, Bau Oberleitungen Tag dB(A)
<b>IP 108 Bildungscampus - ost</b>		Gebietsnutzung: SOS		
	55	EG	36,8	-
		1.OG	38,7	-
		2.OG	39,1	-
		3.OG	39,3	-
<b>IP 109 B5 - west</b>		Gebietsnutzung: WA		
	55	EG	42,4	-
		1.OG	42,5	-
		2.OG	42,7	-
		3.OG	42,8	-
<b>IP 110 Bestandsgebäude MU3</b>		Gebietsnutzung: MU		
S	60	EG	42,0	-
		1.OG	42,4	-
<b>IP 111 C14 - süd</b>		Gebietsnutzung: WA		
	55	EG	37,8	-
		1.OG	37,8	-
		2.OG	37,9	-
		3.OG	37,9	-
		4.OG	38,0	-
<b>IP 112 C14 - ost</b>		Gebietsnutzung: WA		
	55	EG	37,4	-
		1.OG	37,5	-
		2.OG	37,5	-
		3.OG	37,5	-
		4.OG	37,6	-
<b>IP 113 Bestandsgebäude MU1</b>		Gebietsnutzung: MU		
S	60	EG	43,0	-
		1.OG	44,4	-
<b>IP 114 C4 - west</b>		Gebietsnutzung: WA		
	55	EG	34,6	-
		1.OG	35,1	-
		2.OG	35,7	-
		3.OG	36,4	-
<b>IP 115 C5 - süd</b>		Gebietsnutzung: WA		
	55	EG	37,9	-
		1.OG	38,1	-
		2.OG	38,2	-
		3.OG	38,2	-
<b>IP 116 C1 - west</b>		Gebietsnutzung: WA		
	55	EG	38,2	-
		1.OG	38,6	-
		2.OG	38,7	-
		3.OG	38,8	-
<b>IP 117 C11 - west</b>		Gebietsnutzung: WA		
	55	EG	38,3	-
		1.OG	38,9	-
		2.OG	39,1	-
		3.OG	39,2	-

Fass	IRW tags dB(A)	Stock werk	Lr, Bau Oberleitungen Tag dB(A)	dLr, Bau Oberleitungen Tag dB(A)
<b>IP 118 C5 - nord</b> Gebietsnutzung: WA				
	55	EG	36,8	-
		1.OG	37,4	-
		2.OG	37,5	-
		3.OG	37,6	-
<b>IP 119 C11 - nord</b> Gebietsnutzung: WA				
	55	EG	37,8	-
		1.OG	38,4	-
		2.OG	38,6	-
		3.OG	38,7	-
<b>IP 120 C2 - süd</b> Gebietsnutzung: WA				
	55	EG	26,7	-
		1.OG	28,6	-
		2.OG	31,2	-
		3.OG	33,9	-
<b>IP 121 C5 - ost</b> Gebietsnutzung: WA				
	55	EG	37,5	-
		1.OG	37,7	-
		2.OG	37,7	-
		3.OG	37,8	-
<b>IP 122 C5 - west</b> Gebietsnutzung: WA				
	55	EG	37,8	-
		1.OG	37,9	-
		2.OG	38,1	-
		3.OG	38,1	-
<b>IP 123 4017B</b> Gebietsnutzung: ES				
O	60	EG	19,7	-
<b>IP 124 Bestandsgebäude MU1</b> Gebietsnutzung: MU				
O	60	EG	24,3	-
		1.OG	29,7	-
<b>IP 125 Bestandsgebäude MU1</b> Gebietsnutzung: MU				
N	60	EG	22,5	-
		1.OG	28,8	-
<b>IP 126 C11 - süd</b> Gebietsnutzung: WA				
	55	EG	38,4	-
		1.OG	38,6	-
		2.OG	38,7	-
		3.OG	38,9	-
<b>IP 127 C11 - ost</b> Gebietsnutzung: WA				
	55	EG	38,2	-
		1.OG	38,3	-
		2.OG	38,4	-
		3.OG	38,4	-
<b>IP 128 C2 - nord</b> Gebietsnutzung: WA				
	55	EG	36,9	-
		1.OG	37,4	-
		2.OG	37,7	-
		3.OG	37,8	-

Fass	IRW tags dB(A)	Stock werk	Lr, Bau Oberleitungen Tag dB(A)	dLr, Bau Oberleitungen Tag dB(A)
<b>IP 129 C6 - süd</b>				
	55	Gebietsnutzung: WA		
		EG	37,3	-
		1.OG	39,3	-
		2.OG	39,7	-
		3.OG	39,9	-
<b>IP 130 C6 - nord</b>				
	55	Gebietsnutzung: WA		
		EG	39,0	-
		1.OG	39,2	-
		2.OG	39,3	-
		3.OG	39,5	-
<b>IP 131 4017B</b>				
S	60	Gebietsnutzung: ES		
		EG	37,1	-
<b>IP 132 C12 - nord</b>				
	55	Gebietsnutzung: WA		
		EG	36,3	-
		1.OG	36,4	-
		2.OG	36,5	-
		3.OG	36,5	-
<b>IP 133 4017B</b>				
N	60	Gebietsnutzung: ES		
		EG	19,7	-
<b>IP 134 C12 - west</b>				
	55	Gebietsnutzung: WA		
		EG	36,5	-
		1.OG	36,6	-
		2.OG	36,7	-
		3.OG	36,8	-
<b>IP 135 C2 - ost</b>				
	55	Gebietsnutzung: WA		
		EG	34,3	-
		1.OG	35,9	-
		2.OG	37,0	-
		3.OG	37,5	-
<b>IP 136 C2 - west</b>				
	55	Gebietsnutzung: WA		
		EG	37,7	-
		1.OG	38,0	-
		2.OG	38,1	-
		3.OG	38,2	-
<b>IP 137 C6 - ost</b>				
	55	Gebietsnutzung: WA		
		EG	37,2	-
		1.OG	38,5	-
		2.OG	39,1	-
		3.OG	39,1	-
<b>IP 138 4017B</b>				
W	60	Gebietsnutzung: ES		
		EG	36,9	-
<b>IP 139 C12 - ost</b>				
	55	Gebietsnutzung: WA		
		EG	36,4	-
		1.OG	36,5	-
		2.OG	36,5	-
		3.OG	36,5	-
<b>IP 140 C3 - süd</b>				
	55	Gebietsnutzung: WA		
		EG	36,3	-
		1.OG	36,6	-
		2.OG	37,0	-
		3.OG	37,6	-



Fass	IRW tags dB(A)	Stock werk	Lr, Bau Oberleitungen Tag dB(A)	dLr, Bau Oberleitungen Tag dB(A)
<b>IP 141 C12 - süd</b>				
	55	Gebietsnutzung: WA		
		EG	36,7	-
		1.OG	36,6	-
		2.OG	36,7	-
		3.OG	36,7	-
<b>IP 142 C3 - nord</b>				
	55	Gebietsnutzung: WA		
		EG	27,7	-
		1.OG	29,7	-
		2.OG	32,1	-
		3.OG	34,4	-
<b>IP 143 C7 - süd</b>				
	55	Gebietsnutzung: WA		
		EG	37,6	-
		1.OG	39,2	-
		2.OG	39,7	-
		3.OG	39,9	-
<b>IP 144 C6 - west</b>				
	55	Gebietsnutzung: WA		
		EG	39,2	-
		1.OG	39,6	-
		2.OG	39,9	-
		3.OG	40,0	-
<b>IP 145 C7 - nord</b>				
	55	Gebietsnutzung: WA		
		EG	37,1	-
		1.OG	39,2	-
		2.OG	39,8	-
		3.OG	40,0	-
<b>IP 146 C3 - ost</b>				
	55	Gebietsnutzung: WA		
		EG	38,0	-
		1.OG	38,1	-
		2.OG	38,2	-
		3.OG	38,2	-
<b>IP 147 C7 - ost</b>				
	55	Gebietsnutzung: WA		
		EG	38,2	-
		1.OG	38,8	-
		2.OG	39,2	-
		3.OG	39,3	-
<b>IP 148 Bestandsgebäude MU1</b>				
W	60	Gebietsnutzung: MU		
		EG	39,5	-
		1.OG	41,7	-
<b>IP 149 Ludwigshöhstraße 133</b>				
O	60	Gebietsnutzung: MI		
		EG	25,1	-
		1.OG	29,6	-
<b>IP 150 Bestandsgebäude MU4</b>				
W	60	Gebietsnutzung: MU		
		EG	41,1	-
		1.OG	41,1	-
		2.OG	41,4	-
<b>IP 151 Bestandsgebäude MU4</b>				
N	60	Gebietsnutzung: MU		
		EG	32,3	-
		1.OG	33,7	-
		2.OG	40,1	-

Fass	IRW tags dB(A)	Stock werk	Lr, Bau Oberleitungen Tag dB(A)	dLr, Bau Oberleitungen Tag dB(A)
<b>IP 152 Bestandsgebäude MU2a</b> Gebietsnutzung: MU				
W	60	EG	43,3	-
		1.OG	44,5	-
		2.OG	45,1	-
<b>IP 153 Ludwigshöhstraße 137</b> Gebietsnutzung: MI				
W	60	EG	36,6	-
<b>IP 154 Bestandsgebäude MU2a</b> Gebietsnutzung: MU				
N	60	EG	33,1	-
		1.OG	34,6	-
		2.OG	39,1	-
<b>IP 155 Ludwigshöhstraße 137</b> Gebietsnutzung: MI				
N	60	EG	25,1	-
<b>IP 156 Bestandsgebäude MU2a</b> Gebietsnutzung: MU				
S	60	EG	36,5	-
		1.OG	40,3	-
		2.OG	41,3	-
<b>IP 157 E4 - nord</b> Gebietsnutzung: WA				
	55	EG	41,3	-
		1.OG	41,3	-
		2.OG	41,4	-
		3.OG	41,5	-
<b>IP 158 E4 - süd</b> Gebietsnutzung: WA				
	55	EG	41,7	-
		1.OG	41,7	-
		2.OG	41,9	-
		3.OG	42,0	-
<b>IP 159 E4 - ost</b> Gebietsnutzung: WA				
	55	EG	41,4	-
		1.OG	41,4	-
		2.OG	41,6	-
		3.OG	41,6	-
<b>IP 160 Bestandsgebäude MU2a</b> Gebietsnutzung: MU				
O	60	EG	22,1	-
		1.OG	24,0	-
		2.OG	37,3	-
W	55	EG	34,1	-
		1.OG	35,0	-
<b>IP 161 Bestandsgebäude MU3</b> Gebietsnutzung: MU				
N	60	EG	41,4	-
		1.OG	42,9	-
<b>IP 162 B3 - west</b> Gebietsnutzung: WA				
	55	EG	44,1	-
		1.OG	44,2	-
		2.OG	44,3	-
		3.OG	44,4	-
		4.OG	44,5	-
<b>IP 163 B4 - nord</b> Gebietsnutzung: WA				
	55	EG	43,0	-
		1.OG	43,2	-
		2.OG	42,0	-
		3.OG	42,2	-

Fass	IRW tags dB(A)	Stock werk	Lr, Bau Oberleitungen Tag dB(A)	dLr, Bau Oberleitungen Tag dB(A)
<b>IP 164 Bestandsgebäude MU3</b>		Gebietsnutzung: MU		
W	60	EG	50,9	-
		1.OG	50,5	-
<b>IP 165 Bestandsgebäude MU4</b>		Gebietsnutzung: MU		
S	60	EG	46,7	-
		1.OG	47,1	-
		2.OG	47,2	-
<b>IP 166 Bestandsgebäude MU3</b>		Gebietsnutzung: MU		
O	60	EG	27,1	-
		1.OG	31,8	-
<b>IP 167 Aßmuthweg 14</b>		Gebietsnutzung: WR		
W	50	EG	36,5	-
		1.OG	36,5	-
<b>IP 168 A12 - nord</b>		Gebietsnutzung: WA		
	55	EG	44,7	-
		1.OG	44,7	-
		2.OG	44,9	-
		3.OG	45,0	-
		4.OG	45,1	-
<b>IP 169 A12 - ost</b>		Gebietsnutzung: WA		
	55	EG	44,6	-
		1.OG	44,7	-
		2.OG	44,8	-
		3.OG	45,0	-
		4.OG	45,1	-
<b>IP 170 A12 - west</b>		Gebietsnutzung: WA		
	55	EG	45,5	-
		1.OG	45,6	-
		2.OG	45,6	-
		3.OG	45,7	-
		4.OG	45,8	-
<b>IP 171 A8 - nord</b>		Gebietsnutzung: WA		
	55	EG	45,8	-
		1.OG	45,9	-
		2.OG	46,0	-
		3.OG	46,1	-
<b>IP 172 A8 - ost</b>		Gebietsnutzung: WA		
	55	EG	45,4	-
		1.OG	45,5	-
		2.OG	45,6	-
		3.OG	45,7	-
<b>IP 173 A12 - süd</b>		Gebietsnutzung: WA		
	55	EG	45,5	-
		1.OG	45,6	-
		2.OG	45,7	-
		3.OG	45,9	-
		4.OG	46,0	-
<b>IP 174 A1 - nord</b>		Gebietsnutzung: WA		
	55	EG	43,3	-
		1.OG	43,3	-
		2.OG	43,3	-
		3.OG	43,4	-

Fass	IRW tags dB(A)	Stock werk	Lr, Bau Oberleitungen Tag dB(A)	dLr, Bau Oberleitungen Tag dB(A)
<b>IP 175 A8 - west</b>				
	55	Gebietsnutzung: WA		
		EG	46,4	-
		1.OG	46,5	-
		2.OG	46,6	-
		3.OG	46,7	-
<b>IP 176 A1 - ost</b>				
	55	Gebietsnutzung: WA		
		EG	43,3	-
		1.OG	43,4	-
		2.OG	43,3	-
		3.OG	43,4	-
<b>IP 177 A8 - süd</b>				
	55	Gebietsnutzung: WA		
		EG	46,0	-
		1.OG	46,1	-
		2.OG	46,2	-
		3.OG	46,3	-
<b>IP 178 A1 - west</b>				
	55	Gebietsnutzung: WA		
		EG	43,5	-
		1.OG	43,6	-
		2.OG	43,6	-
		3.OG	43,7	-
<b>IP 179 A2 - nord</b>				
	55	Gebietsnutzung: WA		
		EG	43,8	-
		1.OG	43,8	-
<b>IP 180 A1 - süd</b>				
	55	Gebietsnutzung: WA		
		EG	43,6	-
		1.OG	43,7	-
		2.OG	43,6	-
		3.OG	43,7	-
<b>IP 181 A9 - nord</b>				
	55	Gebietsnutzung: WA		
		EG	42,8	-
		1.OG	43,1	-
		2.OG	43,3	-
		3.OG	43,6	-
<b>IP 182 A5 - ost</b>				
	55	Gebietsnutzung: WA		
		EG	42,9	-
		1.OG	43,0	-
		2.OG	43,0	-
		3.OG	43,2	-
<b>IP 183 A5 - süd</b>				
	55	Gebietsnutzung: WA		
		EG	43,1	-
		1.OG	43,2	-
		2.OG	43,2	-
		3.OG	43,3	-
<b>IP 184 A9 - ost</b>				
	55	Gebietsnutzung: WA		
		EG	43,7	-
		1.OG	44,2	-
		2.OG	44,7	-
		3.OG	45,1	-

Fass	IRW tags dB(A)	Stock werk	Lr, Bau Oberleitungen Tag dB(A)	dLr, Bau Oberleitungen Tag dB(A)
<b>IP 185 A9 - west</b>				
	55	Gebietsnutzung: WA		
		EG	42,9	-
		1.OG	43,1	-
		2.OG	43,1	-
		3.OG	43,4	-
<b>IP 186 A2 - ost</b>				
	55	Gebietsnutzung: WA		
		EG	44,0	-
		1.OG	44,0	-
<b>IP 187 A3 - nord</b>				
	55	Gebietsnutzung: WA		
		EG	44,8	-
		1.OG	44,8	-
<b>IP 188 B1 - nord</b>				
	55	Gebietsnutzung: WA		
		EG	46,2	-
		1.OG	46,7	-
		2.OG	46,7	-
		3.OG	46,7	-
		4.OG	46,6	-
<b>IP 189 B1 - süd</b>				
	55	Gebietsnutzung: WA		
		EG	42,8	-
		1.OG	42,9	-
		2.OG	43,2	-
		3.OG	43,5	-
		4.OG	43,7	-
<b>IP 190 B4 - süd</b>				
	55	Gebietsnutzung: WA		
		EG	41,7	-
		1.OG	41,8	-
		2.OG	42,0	-
		3.OG	42,2	-
<b>IP 191 A5 - west</b>				
	55	Gebietsnutzung: WA		
		EG	43,2	-
		1.OG	43,3	-
		2.OG	43,3	-
		3.OG	43,3	-
<b>IP 192 A9 - süd</b>				
	55	Gebietsnutzung: WA		
		EG	43,2	-
		1.OG	43,5	-
		2.OG	43,7	-
		3.OG	44,0	-
<b>IP 193 A2 - süd</b>				
	55	Gebietsnutzung: WA		
		EG	44,5	-
		1.OG	44,6	-
<b>IP 194 B1 - ost</b>				
	55	Gebietsnutzung: WA		
		EG	42,5	-
		1.OG	42,8	-
		2.OG	43,2	-
		3.OG	43,5	-
		4.OG	43,8	-
<b>IP 195 A6 - nord</b>				
	55	Gebietsnutzung: WA		
		EG	43,3	-
		1.OG	43,4	-
		2.OG	43,5	-
		3.OG	43,5	-

Fass	IRW tags dB(A)	Stock werk	Lr, Bau Oberleitungen Tag dB(A)	dLr, Bau Oberleitungen Tag dB(A)
<b>IP 196 B4 - ost</b>				
	55	Gebietsnutzung: WA		
		EG	41,3	-
		1.OG	41,4	-
		2.OG	41,6	-
		3.OG	41,7	-
<b>IP 197 A3 - ost</b>				
	55	Gebietsnutzung: WA		
		EG	45,3	-
		1.OG	45,4	-
<b>IP 198 A10 - nord</b>				
	55	Gebietsnutzung: WA		
		EG	43,4	-
		1.OG	43,6	-
		2.OG	44,0	-
		3.OG	44,3	-
		4.OG	44,6	-
<b>IP 199 E3 - nord</b>				
	55	Gebietsnutzung: WA		
		EG	42,5	-
		1.OG	42,7	-
		2.OG	42,8	-
		3.OG	42,9	-
<b>IP 200 B2</b>				
	55	Gebietsnutzung: WA		
		EG	43,3	-
		1.OG	43,4	-
		2.OG	43,5	-
		3.OG	43,7	-
		4.OG	43,8	-
<b>IP 201 B4 - west</b>				
	55	Gebietsnutzung: WA		
		EG	42,1	-
		1.OG	42,3	-
		2.OG	42,6	-
		3.OG	42,9	-
<b>IP 202 A6 - ost</b>				
	55	Gebietsnutzung: WA		
		EG	43,5	-
		1.OG	43,5	-
		2.OG	43,6	-
		3.OG	43,8	-
<b>IP 203 E3 - west</b>				
	55	Gebietsnutzung: WA		
		EG	43,5	-
		1.OG	43,5	-
		2.OG	43,6	-
		3.OG	43,7	-
<b>IP 204 E3 - ost</b>				
	55	Gebietsnutzung: WA		
		EG	43,1	-
		1.OG	43,2	-
		2.OG	43,3	-
		3.OG	43,4	-
<b>IP 205 A10 - ost</b>				
	55	Gebietsnutzung: WA		
		EG	43,8	-
		1.OG	44,1	-
		2.OG	44,5	-
		3.OG	44,8	-
		4.OG	44,9	-

Fass	IRW tags dB(A)	Stock werk	Lr, Bau Oberleitungen Tag dB(A)	dLr, Bau Oberleitungen Tag dB(A)
<b>IP 206 A10 - west</b>				
Gebietsnutzung: WA				
	55	EG	43,5	-
		1.OG	43,5	-
		2.OG	43,6	-
		3.OG	43,8	-
		4.OG	44,0	-
<b>IP 207 A3 - süd</b>				
Gebietsnutzung: WA				
	55	EG	46,3	-
		1.OG	46,4	-
<b>IP 208 B1 - west</b>				
Gebietsnutzung: WA				
	55	EG	44,0	-
		1.OG	44,4	-
		2.OG	44,8	-
		3.OG	44,9	-
		4.OG	45,0	-
<b>IP 209 A4 - nord</b>				
Gebietsnutzung: WA				
	55	EG	46,6	-
		1.OG	46,7	-
<b>IP 210 B5 - süd</b>				
Gebietsnutzung: WA				
	55	EG	42,3	-
		1.OG	42,3	-
		2.OG	42,5	-
		3.OG	42,6	-
<b>IP 211 B5 - nord</b>				
Gebietsnutzung: WA				
	55	EG	41,9	-
		1.OG	42,0	-
		2.OG	42,1	-
		3.OG	42,3	-
<b>IP 212 B2 - nord</b>				
Gebietsnutzung: WA				
	55	EG	42,7	-
		1.OG	42,8	-
		2.OG	43,0	-
		3.OG	43,1	-
		4.OG	43,2	-
<b>IP 213 E2 - nord</b>				
Gebietsnutzung: WA				
	55	EG	44,6	-
		1.OG	44,7	-
		2.OG	44,8	-
		3.OG	44,9	-
<b>IP 214 E3 - süd</b>				
Gebietsnutzung: WA				
	55	EG	43,9	-
		1.OG	44,0	-
		2.OG	44,1	-
		3.OG	44,2	-
<b>IP 215 A10 - süd</b>				
Gebietsnutzung: WA				
	55	EG	43,5	-
		1.OG	43,6	-
		2.OG	43,8	-
		3.OG	43,9	-
		4.OG	44,1	-

Fass	IRW tags dB(A)	Stock werk	Lr, Bau Oberleitungen Tag dB(A)	dLr, Bau Oberleitungen Tag dB(A)
<b>IP 216 B5 - ost</b>				
Gebietsnutzung: WA				
	55	EG	41,8	-
		1.OG	41,8	-
		2.OG	41,9	-
		3.OG	42,0	-
<b>IP 217 A3 - west</b>				
Gebietsnutzung: WA				
	55	EG	45,8	-
		1.OG	45,8	-
<b>IP 218 B2 - ost</b>				
Gebietsnutzung: WA				
	55	EG	42,7	-
		1.OG	42,7	-
		2.OG	42,9	-
		3.OG	43,0	-
		4.OG	43,1	-
<b>IP 219 E2 - west</b>				
Gebietsnutzung: WA				
	55	EG	45,4	-
		1.OG	45,5	-
		2.OG	45,6	-
		3.OG	45,7	-
<b>IP 220 A4 - ost</b>				
Gebietsnutzung: WA				
	55	EG	46,9	-
		1.OG	47,0	-
<b>IP 221 B2 - süd</b>				
Gebietsnutzung: WA				
	55	EG	43,3	-
		1.OG	43,4	-
		2.OG	43,6	-
		3.OG	43,7	-
		4.OG	43,8	-
<b>IP 222 E2 - ost</b>				
Gebietsnutzung: WA				
	55	EG	44,1	-
		1.OG	44,2	-
		2.OG	44,3	-
		3.OG	44,4	-
<b>IP 223 A11 - ost</b>				
Gebietsnutzung: WA				
	55	EG	43,7	-
		1.OG	43,8	-
		2.OG	43,9	-
		3.OG	44,1	-
		4.OG	44,2	-
<b>IP 224 E2 - süd</b>				
Gebietsnutzung: WA				
	55	EG	45,1	-
		1.OG	45,2	-
		2.OG	45,3	-
		3.OG	45,5	-
<b>IP 225 B3 - nord</b>				
Gebietsnutzung: WA				
	55	EG	43,5	-
		1.OG	43,5	-
		2.OG	43,7	-
		3.OG	43,8	-
		4.OG	43,9	-



Fass	IRW tags dB(A)	Stock werk	Lr, Bau Oberleitungen Tag dB(A)	dLr, Bau Oberleitungen Tag dB(A)
<b>IP 226 B3 - süd</b>				
Gebietsnutzung: WA				
	55	EG	44,3	-
		1.OG	44,4	-
		2.OG	44,5	-
		3.OG	44,6	-
		4.OG	44,7	-
<b>IP 227 A4 - süd</b>				
Gebietsnutzung: WA				
	55	EG	47,6	-
		1.OG	47,7	-
<b>IP 228 D2 - west</b>				
Gebietsnutzung: WA				
	55	EG	47,6	-
		1.OG	47,7	-
		2.OG	47,8	-
		3.OG	47,9	-
<b>IP 229 B3 - ost</b>				
Gebietsnutzung: WA				
	55	EG	43,3	-
		1.OG	43,3	-
		2.OG	43,4	-
		3.OG	43,5	-
		4.OG	43,6	-
<b>IP 230 E1 - west</b>				
Gebietsnutzung: WA				
	55	EG	45,3	-
		1.OG	46,1	-
		2.OG	46,3	-
		3.OG	46,4	-
		4.OG	46,6	-
<b>IP 231 E1 - ost</b>				
Gebietsnutzung: WA				
	55	EG	45,0	-
		1.OG	45,5	-
		2.OG	45,7	-
		3.OG	46,0	-
		4.OG	46,1	-
<b>IP 232 E1 - süd</b>				
Gebietsnutzung: WA				
	55	EG	46,0	-
		1.OG	46,2	-
		2.OG	46,3	-
		3.OG	46,4	-
		4.OG	46,5	-
<b>IP 233 D2 - ost</b>				
Gebietsnutzung: WA				
	55	EG	45,9	-
		1.OG	46,0	-
		2.OG	46,1	-
		3.OG	46,2	-
<b>IP 234 D2 - süd</b>				
Gebietsnutzung: WA				
	55	EG	46,9	-
		1.OG	47,0	-
		2.OG	47,1	-
		3.OG	47,2	-
<b>IP 235 D1 - süd</b>				
Gebietsnutzung: WA				
	55	EG	50,2	-
		1.OG	50,4	-
		2.OG	50,6	-
		3.OG	50,8	-

Fass	IRW tags dB(A)	Stock werk	Lr, Bau Oberleitungen Tag dB(A)	dLr, Bau Oberleitungen Tag dB(A)
<b>IP 236 D2 - nord</b>				
	55	Gebietsnutzung: WA		
		EG	46,2	-
		1.OG	46,3	-
		2.OG	46,4	-
		3.OG	46,5	-
<b>IP 237 D1 - west</b>				
	55	Gebietsnutzung: WA		
		EG	51,9	-
		1.OG	52,1	-
		2.OG	52,3	-
		3.OG	52,5	-
<b>IP 238 Heidelberger Straße 189</b>				
O	65	Gebietsnutzung: SO		
		EG	32,3	-
		1.OG	37,2	-
<b>IP 239 4084 (Kapelle)</b>				
N	55	Gebietsnutzung: WA		
		EG	31,1	-
<b>IP 240 A4 - west</b>				
	55	Gebietsnutzung: WA		
		EG	47,2	-
		1.OG	47,4	-
<b>IP 241 4084 (Kapelle)</b>				
O	55	Gebietsnutzung: WA		
		EG	28,2	-
<b>IP 242 4084 (Kapelle)</b>				
W	55	Gebietsnutzung: WA		
		EG	47,5	-
<b>IP 243 D1 - nord</b>				
	55	Gebietsnutzung: WA		
		EG	50,8	-
		1.OG	51,0	-
		2.OG	51,2	-
		3.OG	51,4	-
<b>IP 244 A5 - nord</b>				
	55	Gebietsnutzung: WA		
		EG	42,8	-
		1.OG	42,9	-
		2.OG	43,1	-
		3.OG	42,9	-
<b>IP 245 4084 (Kapelle)</b>				
S	55	Gebietsnutzung: WA		
		EG	34,4	-
<b>IP 246 D1 - ost</b>				
	55	Gebietsnutzung: WA		
		EG	49,6	-
		1.OG	49,9	-
		2.OG	50,0	-
		3.OG	50,2	-
<b>IP 247 A11 - süd</b>				
	55	Gebietsnutzung: WA		
		EG	44,5	-
		1.OG	44,6	-
		2.OG	44,7	-
		3.OG	44,8	-
		4.OG	44,9	-

Fass	IRW tags dB(A)	Stock werk	Lr, Bau Oberleitungen Tag dB(A)	dLr, Bau Oberleitungen Tag dB(A)
<b>IP 248 A11 - nord</b>				
Gebietsnutzung: WA				
	55	EG	43,6	-
		1.OG	43,7	-
		2.OG	43,9	-
		3.OG	44,0	-
		4.OG	44,1	-
<b>IP 249 A11 - west</b>				
Gebietsnutzung: WA				
	55	EG	44,4	-
		1.OG	44,4	-
		2.OG	44,6	-
		3.OG	44,6	-
		4.OG	44,7	-
<b>IP 250 A7 - ost</b>				
Gebietsnutzung: WA				
	55	EG	44,5	-
		1.OG	44,6	-
		2.OG	44,7	-
		3.OG	44,8	-
<b>IP 251 A7 - süd</b>				
Gebietsnutzung: WA				
	55	EG	45,4	-
		1.OG	45,5	-
		2.OG	45,6	-
		3.OG	45,7	-
<b>IP 252 A6 - süd</b>				
Gebietsnutzung: WA				
	55	EG	43,9	-
		1.OG	43,9	-
		2.OG	44,0	-
		3.OG	44,2	-
<b>IP 253 A7 - nord</b>				
Gebietsnutzung: WA				
	55	EG	44,3	-
		1.OG	44,4	-
		2.OG	44,5	-
		3.OG	44,6	-
<b>IP 254 A6 - west</b>				
Gebietsnutzung: WA				
	55	EG	43,8	-
		1.OG	43,9	-
		2.OG	44,0	-
		3.OG	44,0	-
<b>IP 255 A7 - west</b>				
Gebietsnutzung: WA				
	55	EG	45,1	-
		1.OG	45,2	-
		2.OG	45,4	-
		3.OG	45,5	-
<b>IP 256 C15 - ost</b>				
Gebietsnutzung: WA				
	55	EG	37,7	-
		1.OG	37,8	-
		2.OG	37,9	-
		3.OG	37,9	-
<b>IP 257 C15 - nord</b>				
Gebietsnutzung: WA				
	55	EG	37,8	-
		1.OG	37,9	-
		2.OG	38,0	-
		3.OG	38,0	-

Fass	IRW tags dB(A)	Stock werk	Lr, Bau Oberleitungen Tag dB(A)	dLr, Bau Oberleitungen Tag dB(A)
<b>IP 258 C15 - süd</b>				
	55	Gebietsnutzung: WA		
		EG	38,0	-
		1.OG	38,1	-
		2.OG	38,1	-
		3.OG	38,2	-
<b>IP 259 C15 - west</b>				
	55	Gebietsnutzung: WA		
		EG	38,1	-
		1.OG	38,2	-
		2.OG	38,3	-
		3.OG	38,3	-
<b>IP 260 Heidelberger Straße 146a</b>				
W	55	Gebietsnutzung: WA		
		EG	36,9	-
		1.OG	36,9	-
<b>IP 261 Buchenhorst 4</b>				
N	50	Gebietsnutzung: WR		
		EG	50,6	0,6
		1.OG	50,7	0,7
<b>IP 262 Buchenhorst 3</b>				
W	50	Gebietsnutzung: WR		
		EG	49,7	-
		1.OG	49,9	-
<b>IP 263 Buchenhorst 1</b>				
N	50	Gebietsnutzung: WR		
		EG	51,7	1,7
		1.OG	52,6	2,6
<b>IP 264 Buchenhorst 2</b>				
N	50	Gebietsnutzung: WR		
		EG	48,9	-
		1.OG	49,8	-
		2.OG	50,2	0,2
<b>IP 265 Buchenhorst 3</b>				
N	50	Gebietsnutzung: WR		
		EG	51,5	1,5
		1.OG	51,7	1,7
<b>IP 266 Bildungscampus - süd</b>				
	55	Gebietsnutzung: SOS		
		EG	37,1	-
		1.OG	39,1	-
		2.OG	40,9	-
		3.OG	41,6	-
<b>IP 267 Am Elfengrund 77</b>				
N	50	Gebietsnutzung: WR		
		EG	50,7	0,7
		1.OG	50,9	0,9
		2.OG	51,1	1,1
<b>IP 268 Am Elfengrund 84</b>				
W	50	Gebietsnutzung: WR		
		EG	53,5	3,5
		1.OG	54,1	4,1
		2.OG	51,9	1,9
		3.OG	52,1	2,1
<b>IP 269 Am Elfengrund 84</b>				
N	50	Gebietsnutzung: WR		
		EG	51,8	1,8
		1.OG	52,0	2,0
		2.OG	52,3	2,3
		3.OG	52,5	2,5

Fass	IRW tags dB(A)	Stock werk	Lr, Bau Oberleitungen Tag dB(A)	dLr, Bau Oberleitungen Tag dB(A)
<b>IP 270 Heidelberger Landstraße 2</b> Gebietsnutzung: WR				
N	50	EG	55,0	3,0
		1.OG	55,4	3,4
		2.OG	55,7	3,7
<b>IP 271 Heidelberger Landstraße 2</b> Gebietsnutzung: WR				
S	50	EG	35,9	-
		1.OG	37,1	-
		2.OG	45,3	-
<b>IP 272 Franklinstraße 36</b> Gebietsnutzung: WA				
NO	55	EG	42,5	-
		1.OG	43,2	-
		2.OG	44,4	-
		3.OG	42,3	-
<b>IP 273 Heidelberger Landstraße 1</b> Gebietsnutzung: WR				
N	50	EG	57,0	5,0
		1.OG	54,9	4,9
<b>IP 274 Heidelberger Landstraße 1</b> Gebietsnutzung: WR				
O	50	EG	54,3	4,3
		1.OG	54,7	4,7
<b>IP 275 Heidelberger Landstraße 2</b> Gebietsnutzung: WR				
W	50	EG	54,4	4,4
		1.OG	55,2	3,2
		2.OG	55,4	3,4
<b>IP 276 Franklinstraße 29</b> Gebietsnutzung: WA				
NO	55	EG	33,3	-
		1.OG	38,1	-
		2.OG	38,2	-
		3.OG	39,7	-
<b>IP 277 Franklinstraße 29</b> Gebietsnutzung: WA				
SO	55	EG	53,0	-
		1.OG	53,3	-
		2.OG	53,6	-
		3.OG	54,1	-
<b>IP 278 Franklinstraße 36</b> Gebietsnutzung: WA				
SO	55	EG	50,6	-
		1.OG	50,7	-
		2.OG	51,1	-
		3.OG	51,3	-
<b>IP 279 Heidelberger Landstraße 2a</b> Gebietsnutzung: WR				
W	50	EG	55,1	3,1
		1.OG	55,6	3,6
<b>IP 280 Franklinstraße 23</b> Gebietsnutzung: WA				
SO	55	EG	55,6	0,6
		1.OG	56,1	1,1
		2.OG	56,6	1,6
<b>IP 281 Heidelberger Landstraße 3</b> Gebietsnutzung: WR				
O	50	EG	53,0	3,0
		1.OG	53,1	3,1

Fass	IRW tags dB(A)	Stock werk	Lr, Bau Oberleitungen Tag dB(A)	dLr, Bau Oberleitungen Tag dB(A)
<b>IP 282 Heidelberger Landstraße 3</b> Gebietsnutzung: WR				
S	50	EG	47,2	-
		1.OG	40,4	-
<b>IP 283 Franklinstraße 37</b> Gebietsnutzung: WA				
	55	5.OG	49,6	-
		6.OG	49,8	-
		7.OG	50,0	-
		8.OG	50,1	-
		9.OG	50,3	-
		10.OG	50,5	-
		11.OG	50,6	-
		12.OG	50,8	-
		13.OG	51,0	-
		14.OG	51,1	-
		15.OG	51,3	-
		16.OG	51,4	-
<b>IP 284 Heidelberger Straße 5</b> Gebietsnutzung: WR				
O	50	EG	52,1	2,1
		1.OG	52,3	2,3
<b>IP 285 Franklinstraße 37</b> Gebietsnutzung: WA				
	55	1.OG	40,3	-
		2.OG	41,7	-
		3.OG	43,8	-
		4.OG	47,7	-
		5.OG	49,2	-
		6.OG	48,8	-
		7.OG	48,6	-
		8.OG	49,4	-
		9.OG	49,5	-
		10.OG	49,7	-
		11.OG	49,8	-
		12.OG	50,0	-
		13.OG	50,1	-
		14.OG	50,3	-
		15.OG	50,4	-
		16.OG	50,6	-
<b>IP 286 Heidelberger Landstraße 1</b> Gebietsnutzung: WR				
S	50	EG	51,2	1,2
		1.OG	51,7	1,7
<b>IP 287 Franklinstraße 23</b> Gebietsnutzung: WA				
SW	55	EG	55,1	0,1
		1.OG	55,5	0,5
		2.OG	55,9	0,9
<b>IP 288 Franklinstraße 23</b> Gebietsnutzung: WA				
NO	55	EG	37,2	-
		1.OG	38,0	-
		2.OG	43,5	-
<b>IP 289 Franklinstraße 15</b> Gebietsnutzung: WA				
SW	55	EG	56,6	1,6
		1.OG	57,1	2,1
		2.OG	57,6	2,6
		3.OG	58,8	3,8

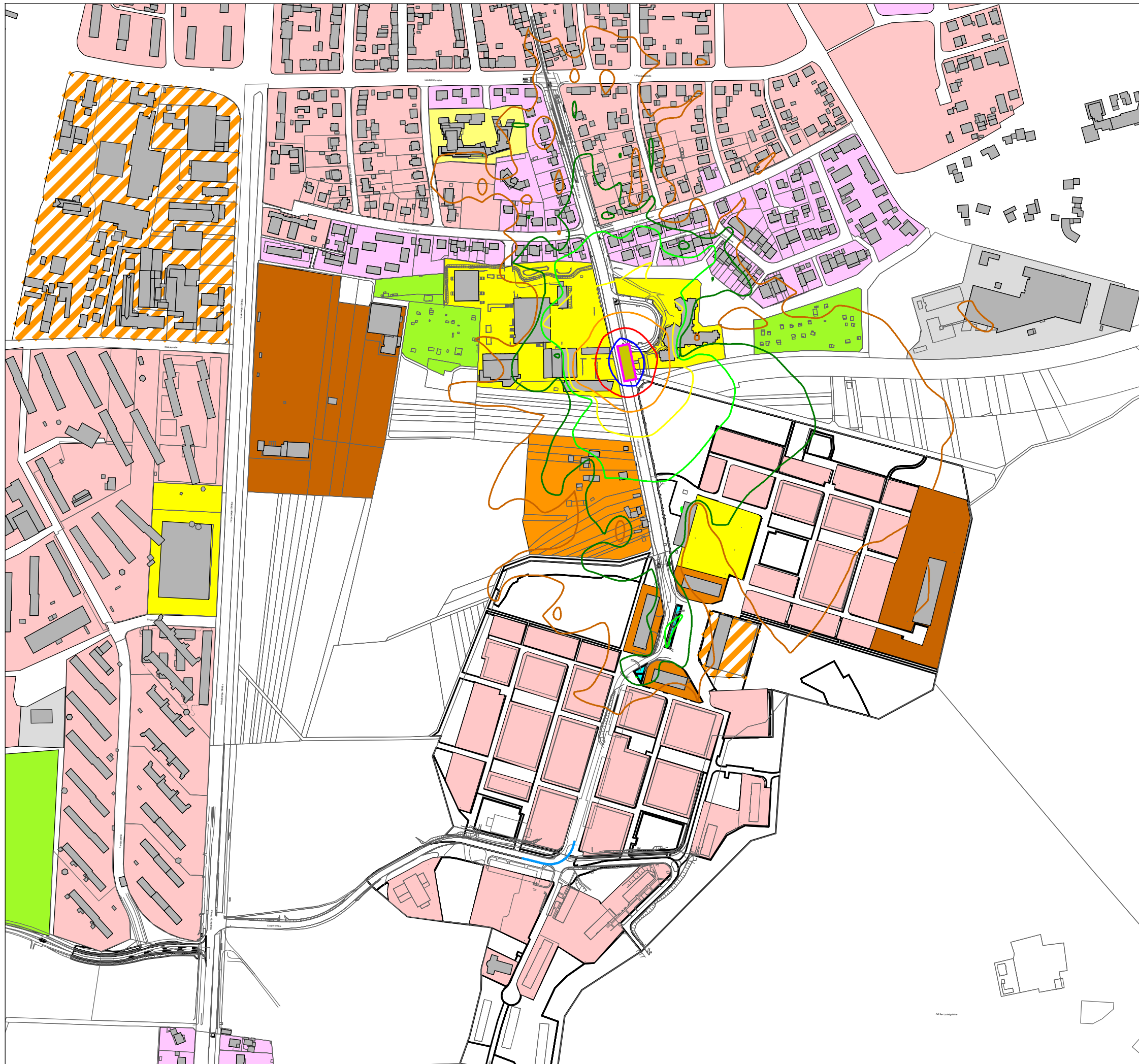
Fass	IRW tags dB(A)	Stock werk	Lr, Bau Oberleitungen Tag dB(A)	dLr, Bau Oberleitungen Tag dB(A)
<b>IP 290 Franklinstraße 17</b> Gebietsnutzung: WA				
NO	55	EG	51,1	-
		1.OG	51,7	-
		2.OG	52,4	-
		3.OG	56,3	1,3
<b>IP 291 Franklinstraße 5</b> Gebietsnutzung: WA				
SO	55	EG	63,2	6,2
		1.OG	65,0	8,0
		2.OG	66,0	6,0
		3.OG	67,0	7,0
<b>IP 292 E5 - west</b> Gebietsnutzung: WA				
	55	EG	40,9	-
		1.OG	40,9	-
		2.OG	40,9	-
		3.OG	41,0	-
<b>IP 293 E6 - nord</b> Gebietsnutzung: WA				
	55	EG	40,4	-
		1.OG	40,6	-
		2.OG	40,7	-
		3.OG	41,0	-
<b>IP 294 Franklinstraße 17</b> Gebietsnutzung: WA				
SO	55	EG	59,0	4,0
		1.OG	59,6	4,6
		2.OG	60,3	3,3
		3.OG	61,2	4,2
<b>IP 295 E6 - süd</b> Gebietsnutzung: WA				
	55	EG	40,6	-
		1.OG	40,7	-
		2.OG	40,7	-
		3.OG	40,9	-
<b>IP 296 E6 - west</b> Gebietsnutzung: WA				
	55	EG	41,0	-
		1.OG	41,1	-
		2.OG	41,2	-
		3.OG	41,3	-
<b>IP 297 E6 - ost</b> Gebietsnutzung: WA				
	55	EG	39,9	-
		1.OG	40,1	-
		2.OG	40,1	-
		3.OG	40,2	-
<b>IP 298 Flachsbachweg 44</b> Gebietsnutzung: WR				
W	50	EG	35,8	-
		1.OG	36,0	-
		2.OG	36,0	-
		3.OG	36,0	-
<b>IP 299 Flachsbachweg 48</b> Gebietsnutzung: WR				
SW	50	EG	34,8	-
		1.OG	36,2	-
		2.OG	36,3	-

Fass	IRW tags dB(A)	Stock werk	Lr, Bau Oberleitungen Tag dB(A)	dLr, Bau Oberleitungen Tag dB(A)
<b>IP 300 Flachsbadweg 50</b> Gebietsnutzung: WR				
SW	50	EG	35,2	-
		1.OG	36,2	-
		2.OG	36,4	-
		3.OG	37,7	-
<b>IP 301 Flachsbadweg 62</b> Gebietsnutzung: WR				
SW	50	EG	34,4	-
		1.OG	35,6	-
		2.OG	38,0	-
<b>IP 302 Franklinstraße 3</b> Gebietsnutzung: WA				
SW	55	EG	40,6	-
		1.OG	41,2	-
		2.OG	41,8	-
		3.OG	47,4	-
<b>IP 303 Franklinstraße 5</b> Gebietsnutzung: WA				
NO	55	EG	62,5	5,5
		1.OG	64,0	7,0
		2.OG	65,0	8,0
		3.OG	65,9	5,9
<b>IP 304 Franklinstraße 9</b> Gebietsnutzung: WA				
SW	55	EG	57,1	2,1
		1.OG	57,6	2,6
		2.OG	58,3	3,3
		3.OG	59,1	4,1
<b>IP 305 Franklinstraße 11</b> Gebietsnutzung: WA				
SO	55	EG	63,4	6,4
		1.OG	64,4	7,4
		2.OG	65,4	5,4
		3.OG	66,2	6,2
<b>IP 306 Franklinstraße 11</b> Gebietsnutzung: WA				
NO	55	EG	60,5	3,5
		1.OG	61,4	4,4
		2.OG	62,2	5,2
		3.OG	63,3	6,3
<b>IP 307 Kinderhaus Bessungen der Andri</b> Gebietsnutzung: WA				
W	55	EG	35,6	-
<b>IP 308 Lichtenbergschule</b> Gebietsnutzung: SOS				
S	55	EG	35,0	-
		1.OG	35,4	-
<b>IP 309 Lichtenbergschule</b> Gebietsnutzung: SOS				
W	55	EG	40,1	-
		1.OG	41,0	-
<b>IP 310 Lichtenbergschule</b> Gebietsnutzung: SOS				
N	55	EG	19,9	-
		1.OG	25,0	-
<b>IP 311 Lichtenbergschule</b> Gebietsnutzung: SOS				
O	55	EG	22,5	-
		1.OG	28,7	-



Fass	IRW tags dB(A)	Stock werk	Lr, Bau Oberleitungen Tag dB(A)	dLr, Bau Oberleitungen Tag dB(A)
<b>IP 312 Heidelberger Landstraße 3</b> Gebietsnutzung: WR				
N	50	EG	53,1	3,1
		1.OG	53,3	3,3
<b>IP 313 Heidelberger Landstraße 4</b> Gebietsnutzung: WR				
S	50	EG	41,3	-
		1.OG	44,3	-
		2.OG	38,8	-
<b>IP 314 Heidelberger Landstraße 4</b> Gebietsnutzung: WR				
W	50	EG	45,0	-
		1.OG	48,3	-
		2.OG	51,5	1,5
<b>IP 315 Lichtenbergschule - Atrium</b> Gebietsnutzung: SOS				
N	55	EG	30,3	-
		1.OG	32,9	-
		2.OG	33,6	-
		3.OG	33,6	-
		4.OG	37,1	-
<b>IP 316 Lichtenbergschule - Atrium</b> Gebietsnutzung: SOS				
O	55	EG	19,7	-
		1.OG	21,2	-
		2.OG	21,3	-
		3.OG	23,1	-
		4.OG	36,4	-
<b>IP 317 Heidelberger Straße 150</b> Gebietsnutzung: ES				
N	60	EG	27,0	-
<b>IP 318 Heidelberger Straße 150</b> Gebietsnutzung: ES				
W	60	EG	41,8	-
		1.OG	41,9	-
<b>IP 319 Heidelberger Straße 150</b> Gebietsnutzung: ES				
S	60	EG	42,0	-
<b>IP 320 Heidelberger Landstraße 10</b> Gebietsnutzung: WR				
W	50	EG	47,6	-
		1.OG	50,6	0,6
<b>IP 321 Heidelberger Landstraße 8</b> Gebietsnutzung: WR				
W	50	EG	51,2	1,2
		1.OG	51,5	1,5
<b>IP 322 Heidelberger Straße 189A</b> Gebietsnutzung: SO				
O	65	EG	37,4	-
		1.OG	37,5	-
<b>IP 323 Heidelberger Landstraße 7</b> Gebietsnutzung: WR				
O	50	EG	50,9	0,9
<b>IP 324 Paul-Wagner-Straße 36</b> Gebietsnutzung: WR				
N	50	EG	32,1	-
		1.OG	34,2	-
		2.OG	36,4	-
<b>IP 325 Paul-Wagner-Straße 38</b> Gebietsnutzung: WR				
O	50	EG	27,5	-
		1.OG	30,1	-
		2.OG	27,1	-

Fass	IRW tags dB(A)	Stock werk	Lr, Bau Oberleitungen Tag dB(A)	dLr, Bau Oberleitungen Tag dB(A)
<b>IP 326 Heidelberger Landstraße 6a</b> Gebietsnutzung: WR				
W	50	EG	53,3	3,3
		1.OG	54,1	4,1
		2.OG	52,3	2,3
<b>IP 327 Paul-Wagner-Straße 39</b> Gebietsnutzung: WR				
O	50	EG	27,1	-
		1.OG	31,1	-
		2.OG	35,4	-
<b>IP 328 Heidelberger Landstraße 6</b> Gebietsnutzung: WR				
W	50	EG	51,1	1,1
		1.OG	52,6	2,6
<b>IP 329 Paul-Wagner-Straße 36</b> Gebietsnutzung: WR				
W	50	EG	37,3	-
		1.OG	37,9	-
		2.OG	38,1	-
<b>IP 330 Paul-Wagner-Straße 36</b> Gebietsnutzung: WR				
S	50	EG	36,7	-
		1.OG	36,8	-
		2.OG	37,3	-
<b>IP 331 Heidelberger Landstraße 6</b> Gebietsnutzung: WR				
N	50	EG	52,8	2,8
		1.OG	53,1	3,1
<b>IP 332 Heidelberger Straße 205</b> Gebietsnutzung: SO				
S	65	EG	39,7	-
		1.OG	39,7	-
		2.OG	39,7	-
		3.OG	40,0	-
<b>IP 333 Heidelberger Landstraße 4</b> Gebietsnutzung: WR				
N	50	EG	46,0	-
		1.OG	48,1	-
		2.OG	53,2	3,2
<b>IP 363 Ludwigshöhstraße 133</b> Gebietsnutzung: MI				
W	60	EG	38,7	-
		1.OG	40,9	-
<b>IP 364 Ludwigshöhstraße 135</b> Gebietsnutzung: MI				
W	60	EG	40,7	-
		1.OG	40,8	-
<b>IP 365 Ludwigshöhstraße 135</b> Gebietsnutzung: MI				
N	60	EG	38,3	-
		1.OG	42,0	-
<b>IP 366 Ludwigshöhstraße 135</b> Gebietsnutzung: MI				
O	60	EG	27,6	-
		1.OG	40,2	-
<b>IP 367 Ludwigshöhstraße 135</b> Gebietsnutzung: MI				
S	60	EG	42,3	-
		1.OG	41,7	-



- Mischgebiete (auch urbane Gebiete)
- Allgemeine Wohngebiete
- Reine Wohngebiete
- Krankenhaus, Kurheime
- Schulen
- Kleingartengebiete
- Sportanlagen
- Sondergebiet Einzelhandel
- Gemeinbedarf Versorgung
- Freizeit
- Landwirtschaftliche Nutzung
- Erd-/Betonerarbeiten
- BE-Fläche
- Stützwand

**Beurteilungspegel**  
 Baulärm im Tagzeitraum (07.00 Uhr bis 20.00 Uhr),  
 beurteilt nach AVV Baulärm

- = 45 dB(A): IRW (Krankenhäuser)
- = 50 dB(A): IRW (ausschließlich Wohnen)
- = 55 dB(A): IRW (vorwiegend Wohnen)
- = 60 dB(A): IRW (gemischte Nutzung)
- = 65 dB(A): IRW (vorwiegend Anlagen)
- = 70 dB(A): IRW (nur Anlagen)
- = 75 dB(A)

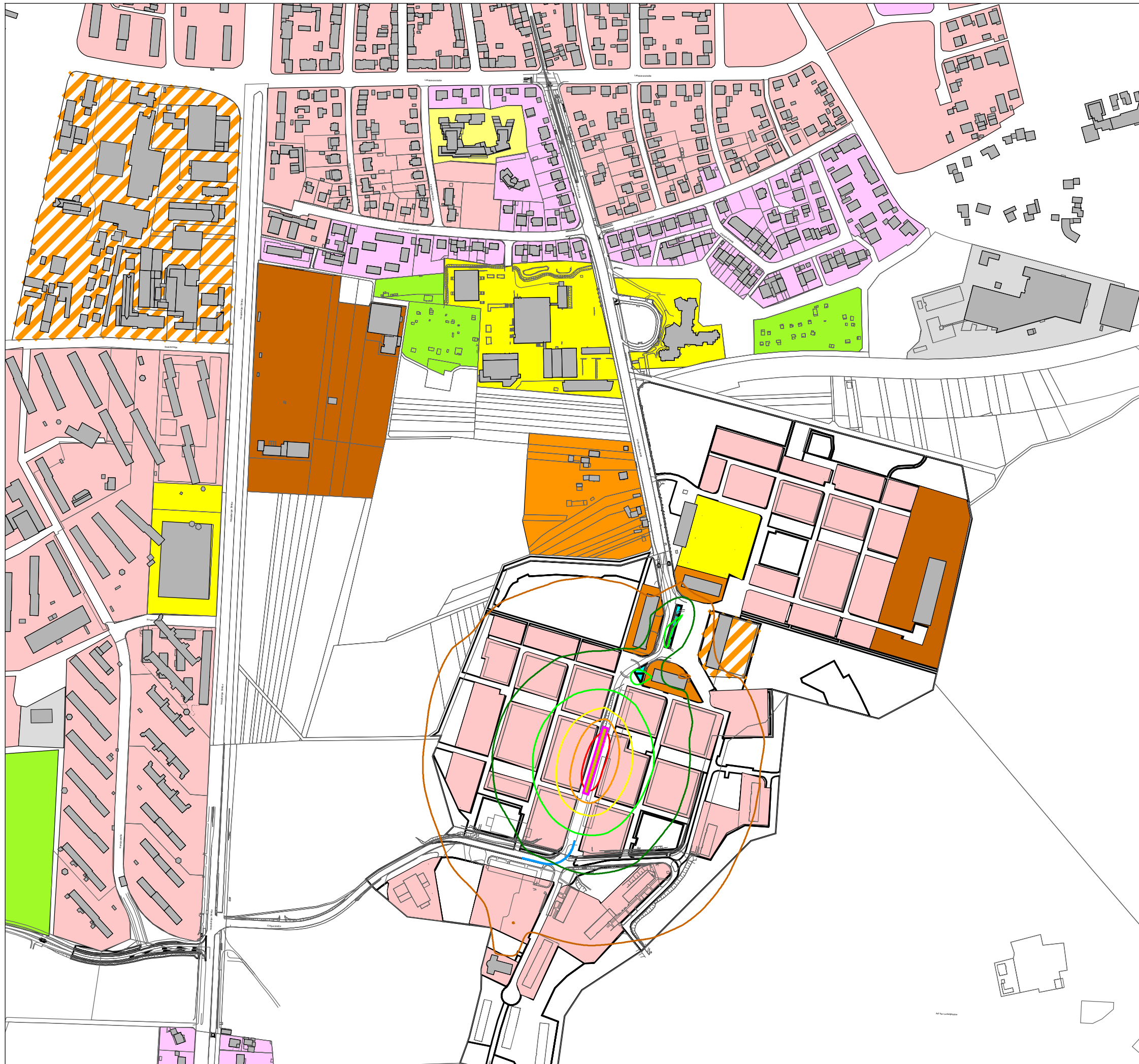
Maßstab 1:5000

**KREBS+KIEFER** Heinrich-Hertz-Straße 2  
 64295 Darmstadt  
 Telefon (06151) 885-383  
 www.kuk.de

31.03.2022; Bericht Nr.20208105-ABS-1

HEAG mobilo GmbH  
**LHV-IV-ÖV**

**- SCHALLIMMISSIONSPLAN -**  
 Straßenbauarbeiten Ludwigshöhstraße



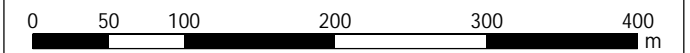
- Mischgebiete (auch urbane Gebiete)
- Allgemeine Wohngebiete
- Reine Wohngebiete
- Krankenhaus, Kurheime
- Schulen
- Kleingartengebiete
- Sportanlagen
- Sondergebiet Einzelhandel
- Gemeinbedarf Versorgung
- Freizeit
- Landwirtschaftliche Nutzung
- Flächenschallquelle
- Erd-/Betonnierarbeiten
- BE-Fläche
- Stützmauer

**Beurteilungspegel**

Baulärm im Tagzeitraum (07.00 Uhr bis 20.00 Uhr),  
beurteilt nach AVV Baulärm

- = 45 dB(A): IRW (Krankenhäuser)
- = 50 dB(A): IRW (ausschließlich Wohnen)
- = 55 dB(A): IRW (vorwiegend Wohnen)
- = 60 dB(A): IRW (gemischte Nutzung)
- = 65 dB(A): IRW (vorwiegend Anlagen)
- = 70 dB(A): IRW (nur Anlagen)
- = 75 dB(A)

Maßstab 1:5000



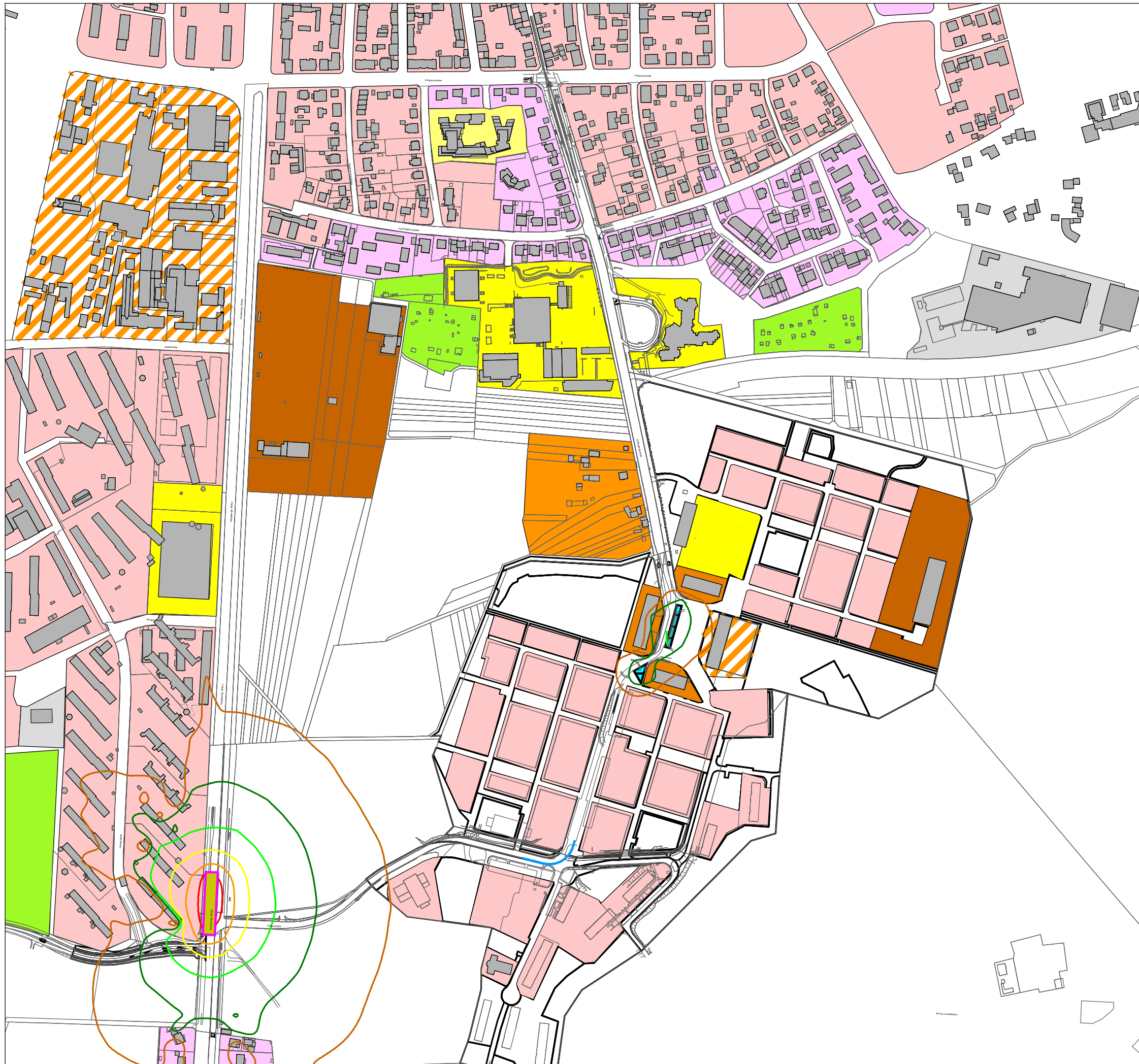
Heinrich-Hertz-Straße 2  
64295 Darmstadt  
Telefon (06151) 885-383  
www.kuk.de

31.03.2022; Bericht Nr.20208105-ABS-1

HEAG mobilo GmbH

**LHV-IV-ÖV**

**- SCHALLIMMISSIONSPLAN -**  
Straßenbauarbeiten Ludwigshöhviertel



- Mischgebiete (auch urbane Gebiete)
- Allgemeine Wohngebiete
- Reine Wohngebiete
- Krankenhaus, Kurheime
- Schulen
- Kleingartengebiete
- Sportanlagen
- Sondergebiet Einzelhandel
- Gemeinbedarf Versorgung
- Freizeit
- Landwirtschaftliche Nutzung
- Flächenschallquelle
- BE-Fläche

**Beurteilungspegel**  
 Baulärm im Tagzeitraum (07.00 Uhr bis 20.00 Uhr),  
 beurteilt nach AVV Baulärm

- = 45 dB(A): IRW (Krankenhäuser)
- = 50 dB(A): IRW (ausschließlich Wohnen)
- = 55 dB(A): IRW (vorwiegend Wohnen)
- = 60 dB(A): IRW (gemischte Nutzung)
- = 65 dB(A): IRW (vorwiegend Anlagen)
- = 70 dB(A): IRW (nur Anlagen)
- = 75 dB(A)

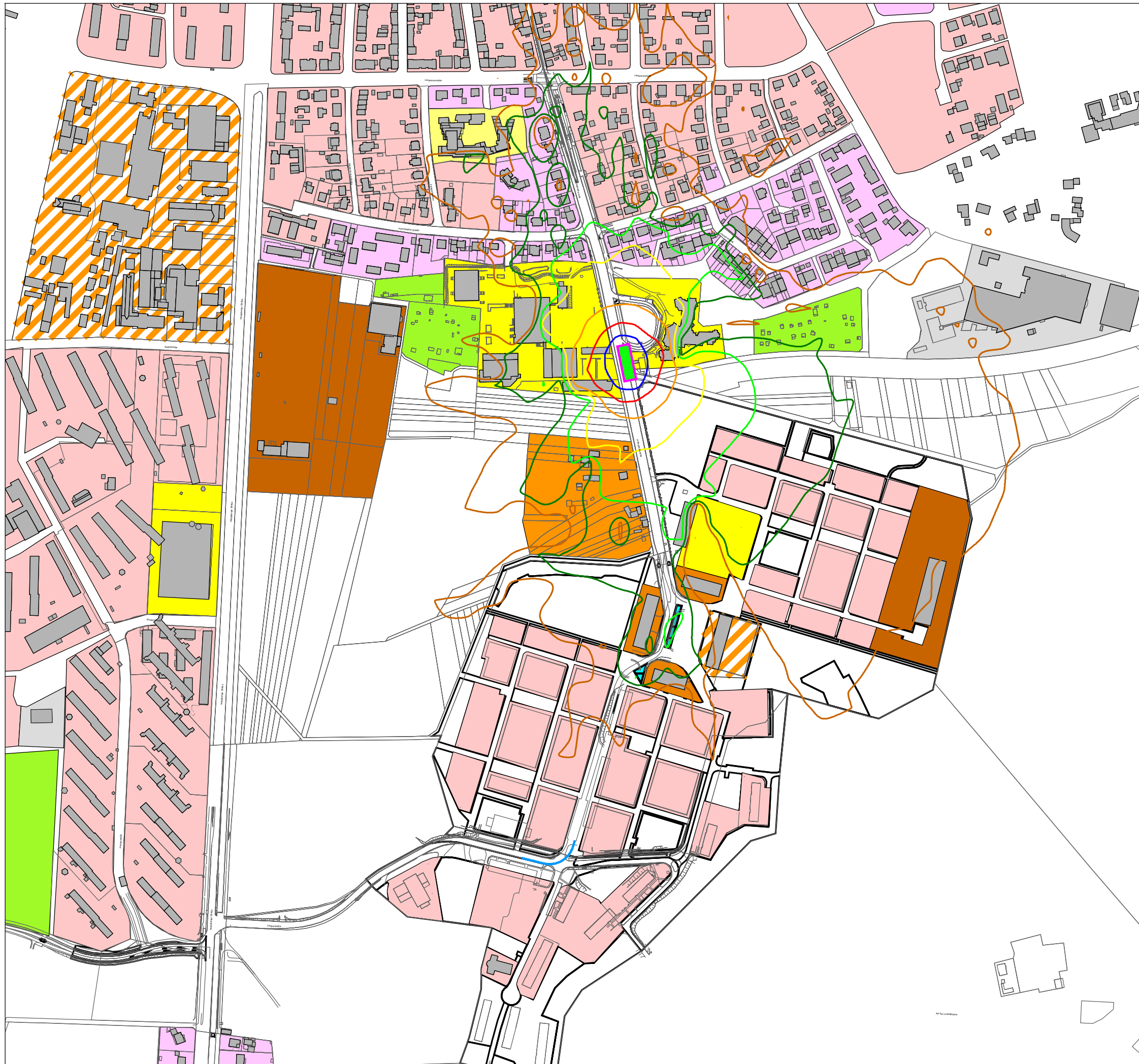
Maßstab 1:5000  
 0 50 100 200 300 400 m

**KREBS+KIEFER** Heinrich-Hertz-Straße 2  
 64295 Darmstadt  
 Telefon (06151) 885-383  
 www.kuk.de

31.03.2022; Bericht Nr.20208105-ABS-1

HEAG mobilo GmbH  
**LHV-IV-ÖV**

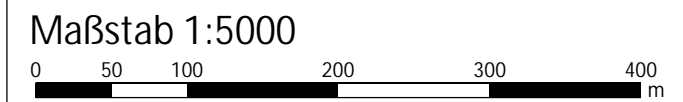
**- SCHALLIMMISSIONSPLAN -**  
 Straßenbauarbeiten Cooperstraße



- Mischgebiete (auch urbane Gebiete)
- Allgemeine Wohngebiete
- Reine Wohngebiete
- Krankenhaus, Kurheime
- Schulen
- Kleingartengebiete
- Sportanlagen
- Sondergebiet Einzelhandel
- Gemeinbedarf Versorgung
- Freizeit
- Landwirtschaftliche Nutzung
- Gleisbau
- BE-Fläche
- Stützmauer

**Beurteilungspegel**  
 Baulärm im Tagzeitraum (07.00 Uhr bis 20.00 Uhr),  
 beurteilt nach AVV Baulärm

- = 45 dB(A): IRW (Krankenhäuser)
- = 50 dB(A): IRW (ausschließlich Wohnen)
- = 55 dB(A): IRW (vorwiegend Wohnen)
- = 60 dB(A): IRW (gemischte Nutzung)
- = 65 dB(A): IRW (vorwiegend Anlagen)
- = 70 dB(A): IRW (nur Anlagen)
- = 75 dB(A)

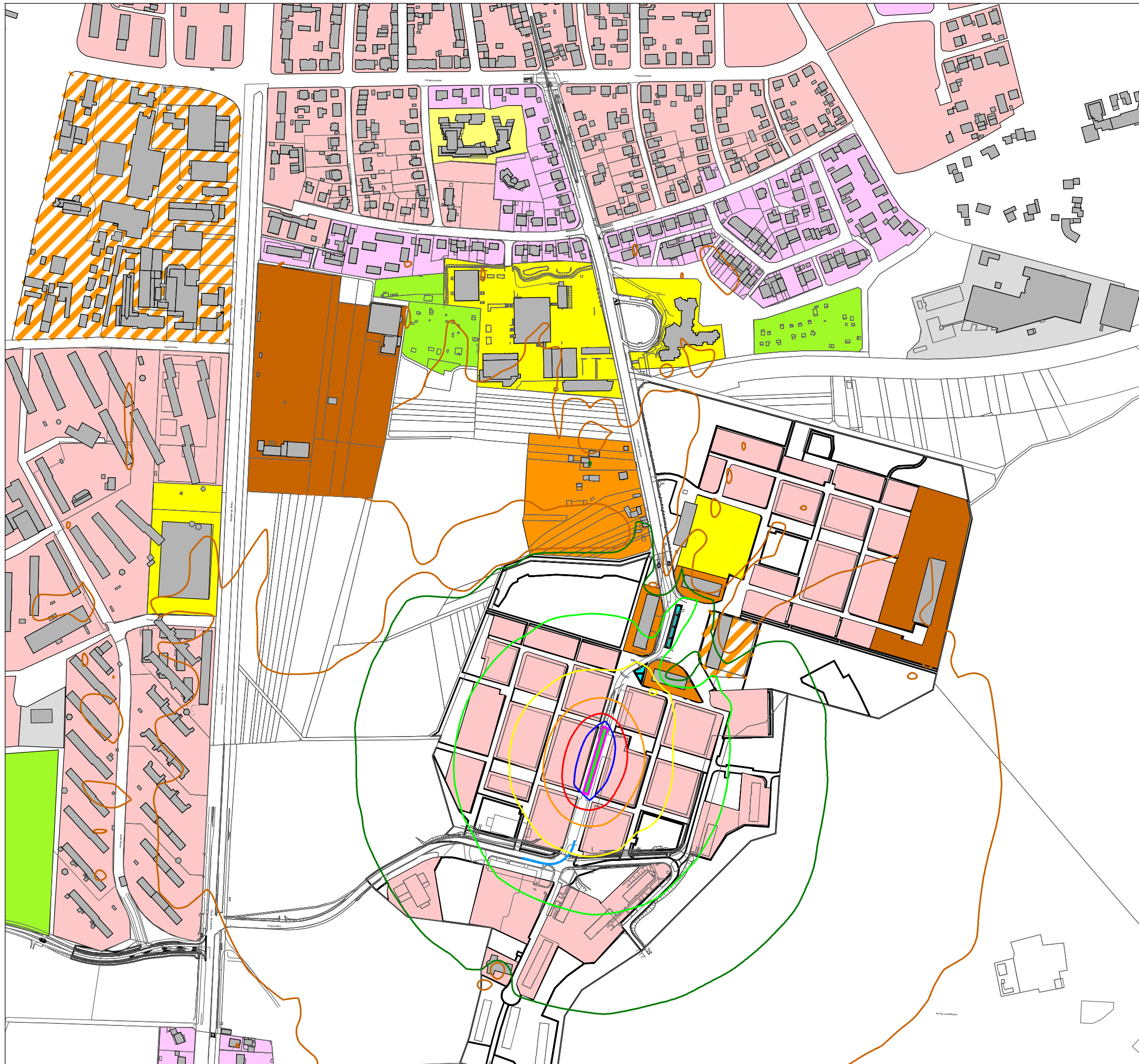


**KREBS+KIEFER** Heinrich-Hertz-Straße 2  
 64295 Darmstadt  
 Telefon (06151) 885-383  
 www.kuk.de

31.03.2022; Bericht Nr.20208105-ABS-1

HEAG mobilo GmbH  
**LHV-IV-ÖV**

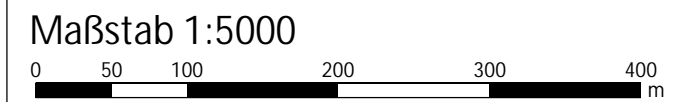
**- SCHALLIMMISSIONSPLAN -**  
 Gleisbauarbeiten Ludwigshöhstraße



- Mischgebiete (auch urbane Gebiete)
- Allgemeine Wohngebiete
- Reine Wohngebiete
- Krankenhaus, Kurheime
- Schulen
- Kleingartengebiete
- Sportanlagen
- Sondergebiet Einzelhandel
- Gemeinbedarf Versorgung
- Freizeit
- Landwirtschaftliche Nutzung
- Gleisbau
- BE-Fläche
- Stützwand

**Beurteilungspegel**  
 Baulärm im Tagzeitraum (07.00 Uhr bis 20.00 Uhr),  
 beurteilt nach AVV Baulärm

- = 45 dB(A): IRW (Krankenhäuser)
- = 50 dB(A): IRW (ausschließlich Wohnen)
- = 55 dB(A): IRW (vorwiegend Wohnen)
- = 60 dB(A): IRW (gemischte Nutzung)
- = 65 dB(A): IRW (vorwiegend Anlagen)
- = 70 dB(A): IRW (nur Anlagen)
- = 75 dB(A)

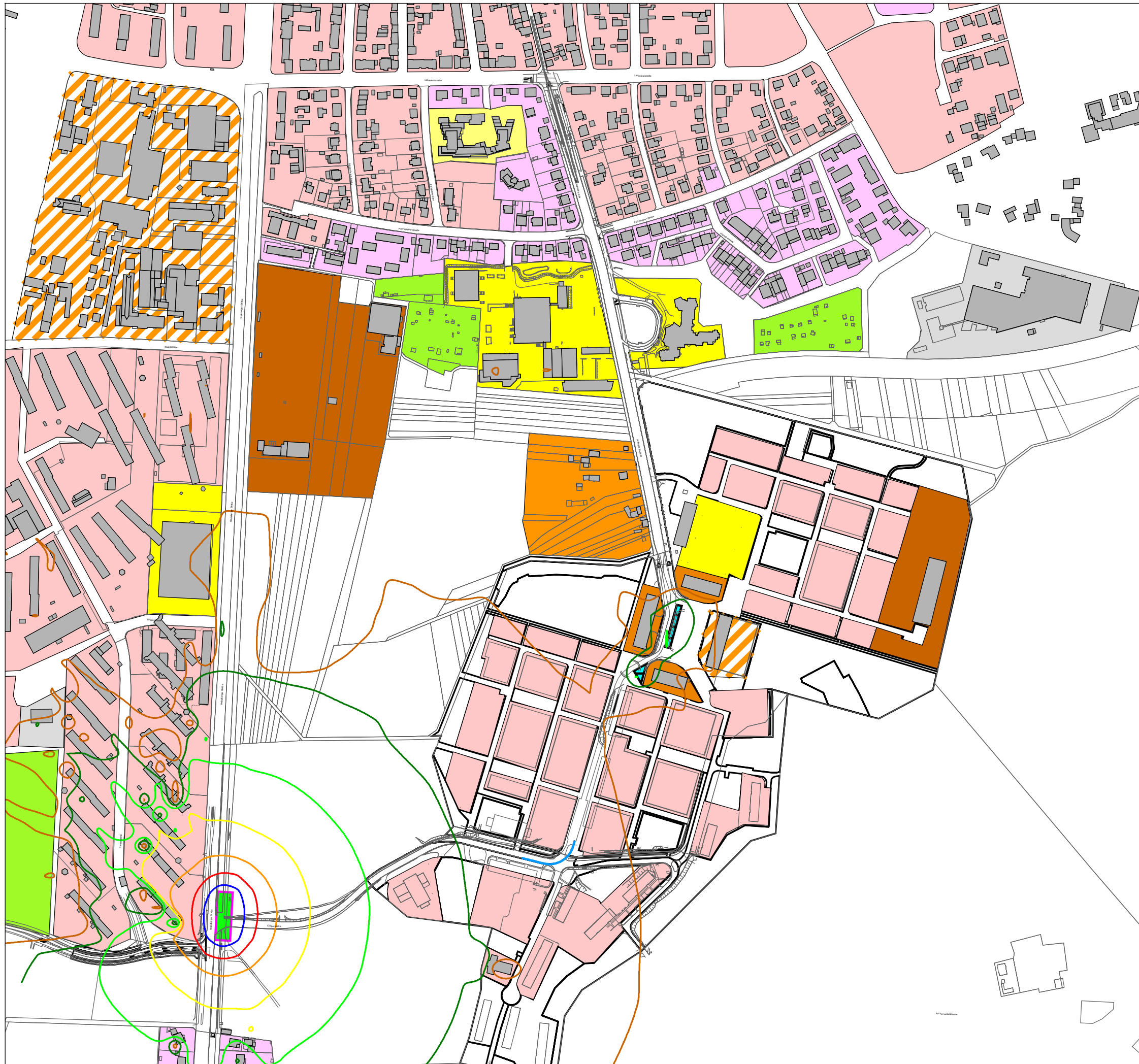


**KREBS+KIEFER** Heinrich-Hertz-Straße 2  
 64295 Darmstadt  
 Telefon (06151) 885-383  
 www.kuk.de

31.03.2022; Bericht Nr.20208105-ABS-1

HEAG mobilo GmbH  
**LHV-IV-ÖV**

**- SCHALLIMMISSIONSPLAN -**  
 Gleisbauarbeiten Ludwigshöhviertel



- Mischgebiete (auch urbane Gebiete)
- Allgemeine Wohngebiete
- Reine Wohngebiete
- Krankenhaus, Kurheime
- Schulen
- Kleingartengebiete
- Sportanlagen
- Sondergebiet Einzelhandel
- Gemeinbedarf Versorgung
- Freizeit
- Landwirtschaftliche Nutzung
- BE-Flächen
- Gleisbau
- Stützmauer

**Beurteilungspegel**  
 Baulärm im Tagzeitraum (07.00 Uhr bis 20.00 Uhr),  
 beurteilt nach AVV Baulärm

- = 45 dB(A): IRW (Krankenhäuser)
- = 50 dB(A): IRW (ausschließlich Wohnen)
- = 55 dB(A): IRW (vorwiegend Wohnen)
- = 60 dB(A): IRW (gemischte Nutzung)
- = 65 dB(A): IRW (vorwiegend Anlagen)
- = 70 dB(A): IRW (nur Anlagen)
- = 75 dB(A)

Maßstab 1:5000  
 0 50 100 200 300 400 m

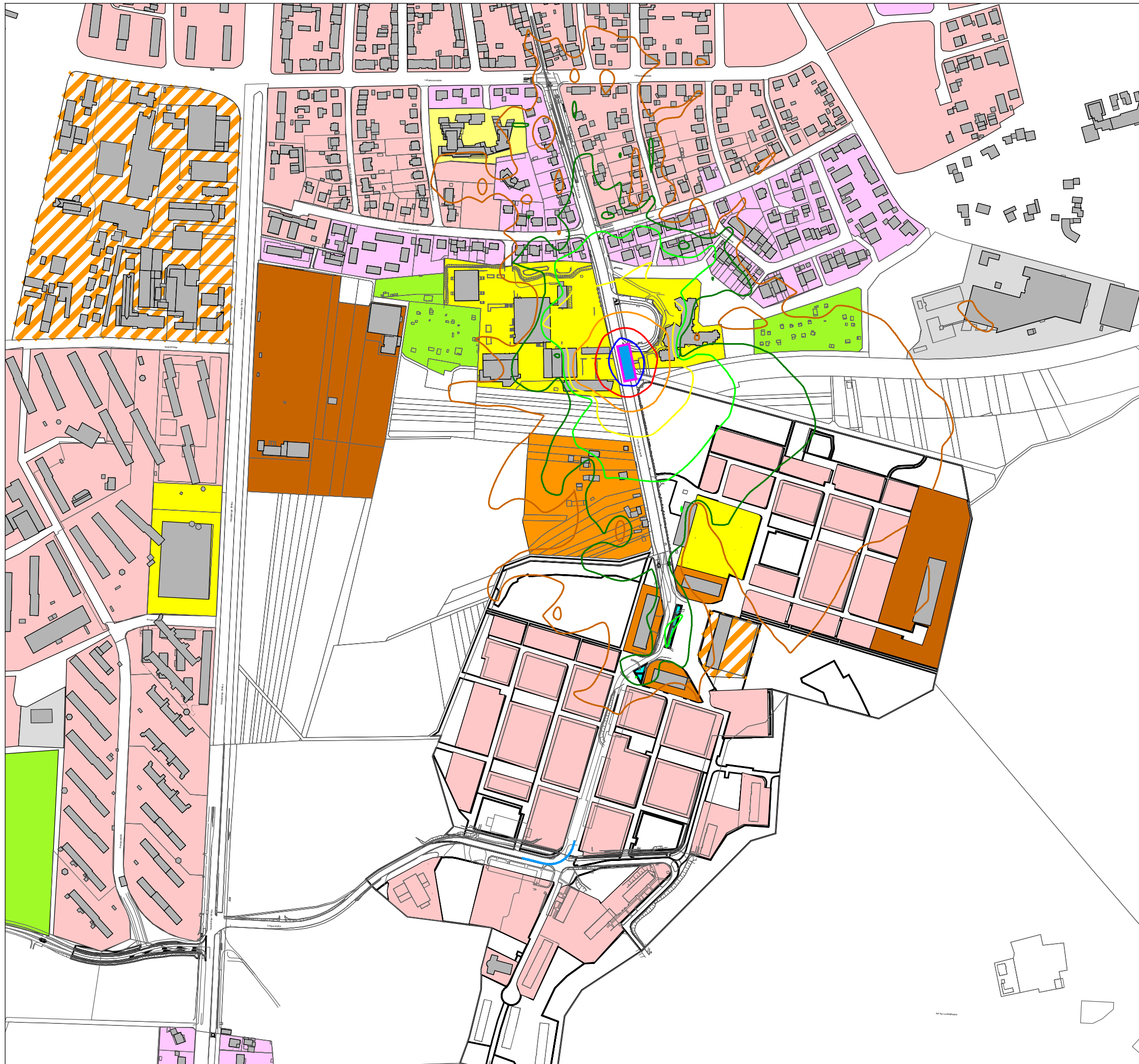
**KREBS+KIEFER** Heinrich-Hertz-Straße 2  
 64295 Darmstadt  
 Telefon (06151) 885-383  
 www.kuk.de

31.03.2022; Bericht Nr.20208105-ABS-1

HEAG mobilo GmbH  
**LHV-IV-ÖV**

**- SCHALLIMMISSIONSPLAN -**  
 Gleisbauarbeiten Cooperstraße





- Mischgebiete (auch urbane Gebiete)
- Allgemeine Wohngebiete
- Reine Wohngebiete
- Krankenhaus, Kurheime
- Schulen
- Kleingartengebiete
- Sportanlagen
- Sondergebiet Einzelhandel
- Gemeinbedarf Versorgung
- Freizeit
- Landwirtschaftliche Nutzung
- Flächenschallquelle
- Bau Oberleitungen
- Stützwand

**Beurteilungspegel**  
 Baulärm im Tagzeitraum (07.00 Uhr bis 20.00 Uhr),  
 beurteilt nach AVV Baulärm

- = 45 dB(A): IRW (Krankenhäuser)
- = 50 dB(A): IRW (ausschließlich Wohnen)
- = 55 dB(A): IRW (vorwiegend Wohnen)
- = 60 dB(A): IRW (gemischte Nutzung)
- = 65 dB(A): IRW (vorwiegend Anlagen)
- = 70 dB(A): IRW (nur Anlagen)
- = 75 dB(A)

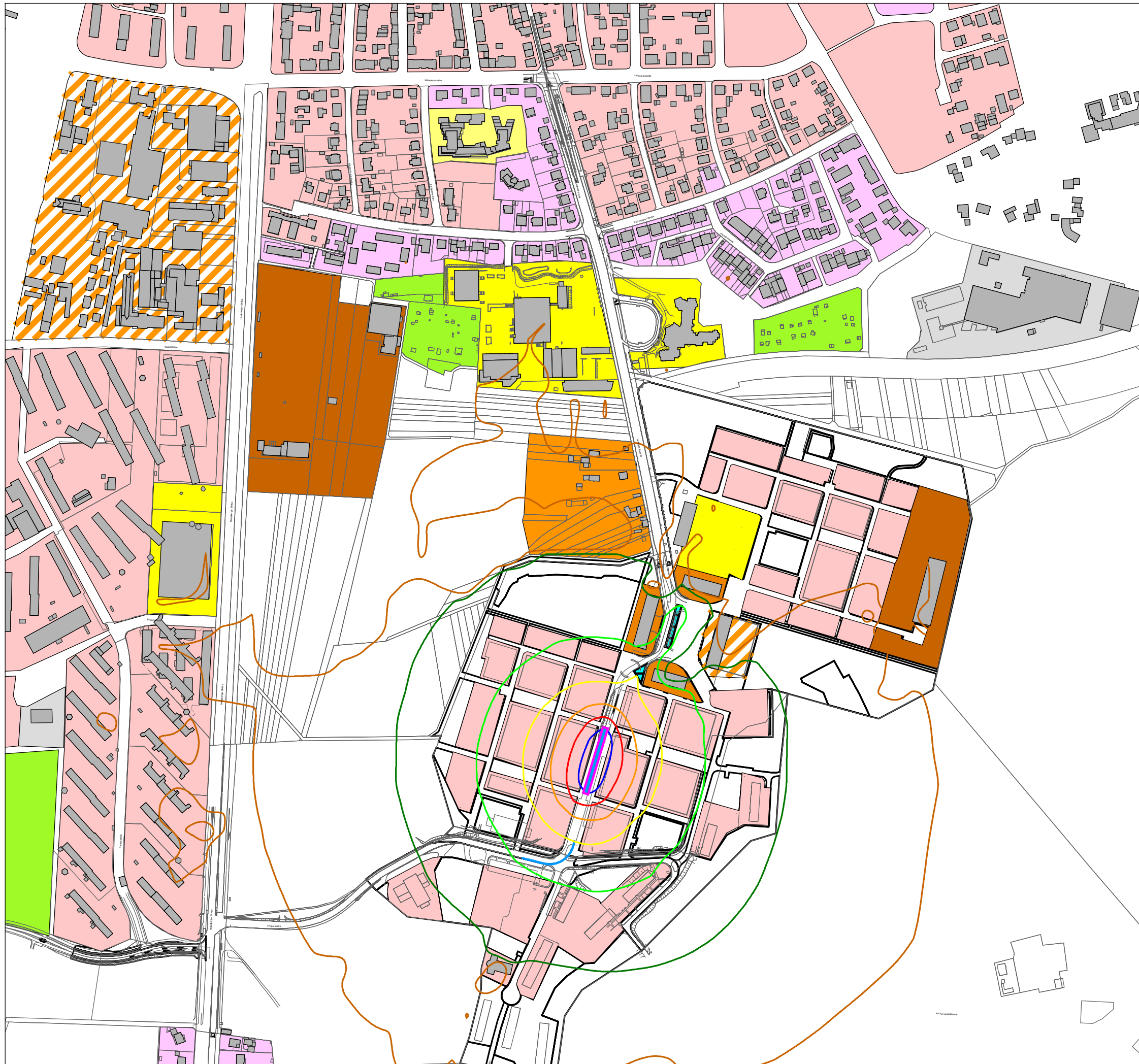
Maßstab 1:5000  
 0 50 100 200 300 400 m

**KREBS+KIEFER** Heinrich-Hertz-Straße 2  
 64295 Darmstadt  
 Telefon (06151) 885-383  
 www.kuk.de

31.03.2022; Bericht Nr.20208105-ABS-1

HEAG mobilo GmbH  
**LHV-IV-ÖV**

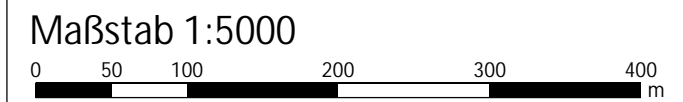
**- SCHALLIMMISSIONSPLAN -**  
 Gründung Fahrleitungsmasten Ludwigshöhstraße



- Mischgebiete (auch urbane Gebiete)
- Allgemeine Wohngebiete
- Reine Wohngebiete
- Krankenhaus, Kurheime
- Schulen
- Kleingartengebiete
- Sportanlagen
- Sondergebiet Einzelhandel
- Gemeinbedarf Versorgung
- Freizeit
- Landwirtschaftliche Nutzung
- Bau Oberleitungen
- BE-Fläche
- Stützmauer

**Beurteilungspegel**  
 Baulärm im Tagzeitraum (07.00 Uhr bis 20.00 Uhr),  
 beurteilt nach AVV Baulärm

- = 45 dB(A): IRW (Krankenhäuser)
- = 50 dB(A): IRW (ausschließlich Wohnen)
- = 55 dB(A): IRW (vorwiegend Wohnen)
- = 60 dB(A): IRW (gemischte Nutzung)
- = 65 dB(A): IRW (vorwiegend Anlagen)
- = 70 dB(A): IRW (nur Anlagen)
- = 75 dB(A)

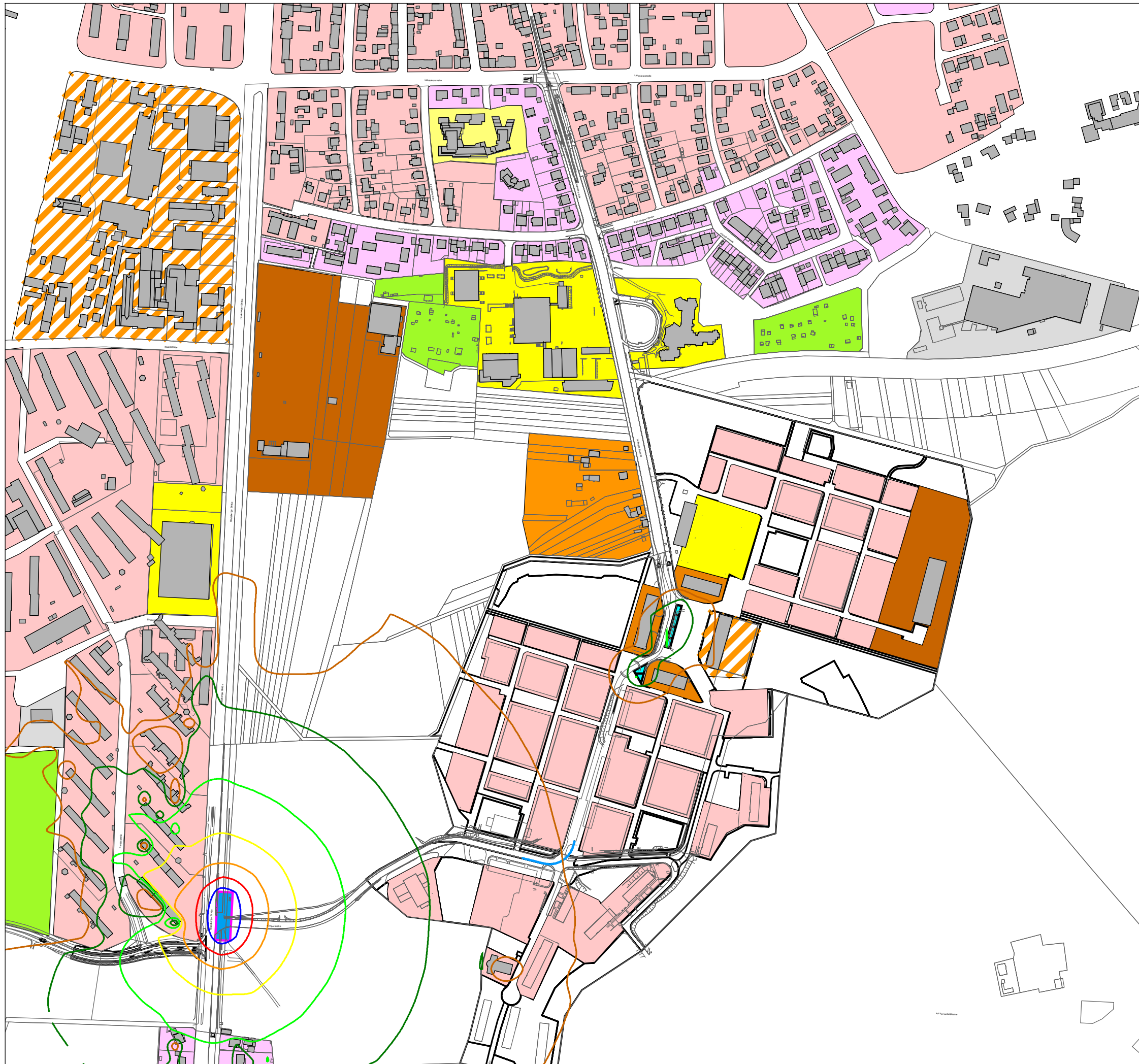


**KREBS+KIEFER** Heinrich-Hertz-Straße 2  
 64295 Darmstadt  
 Telefon (06151) 885-383  
 www.kuk.de

31.03.2022; Bericht Nr.20208105-ABS-1

HEAG mobilo GmbH  
**LHV-IV-ÖV**

**- SCHALLIMMISSIONSPLAN -**  
 Gründung Fahrleitungsmasten Ludwigshöhviertel



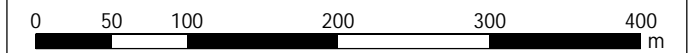
- Mischgebiete (auch urbane Gebiete)
- Allgemeine Wohngebiete
- Reine Wohngebiete
- Krankenhaus, Kurheime
- Schulen
- Kleingartengebiete
- Sportanlagen
- Sondergebiet Einzelhandel
- Gemeinbedarf Versorgung
- Freizeit
- Landwirtschaftliche Nutzung
- BE-Flächen
- Stützmauer

**Beurteilungspegel**

Baulärm im Tagzeitraum (07.00 Uhr bis 20.00 Uhr),  
beurteilt nach AVV Baulärm

- = 45 dB(A): IRW (Krankenhäuser)
- = 50 dB(A): IRW (ausschließlich Wohnen)
- = 55 dB(A): IRW (vorwiegend Wohnen)
- = 60 dB(A): IRW (gemischte Nutzung)
- = 65 dB(A): IRW (vorwiegend Anlagen)
- = 70 dB(A): IRW (nur Anlagen)
- = 75 dB(A)

Maßstab 1:5000



Heinrich-Hertz-Straße 2  
64295 Darmstadt  
Telefon (06151) 885-383  
www.kuk.de

31.03.2022; Bericht Nr.20208105-ABS-1

HEAG mobilo GmbH

**LHV-IV-ÖV**

**- SCHALLIMMISSIONSPLAN -**

Gründung Fahrleitungsmasten Cooperstraße