Achse 535 - Rückwärtige Anbindung Feuerwehr (FW3)



Achse 570 - Wirtschaftsweg zur Kläranlage

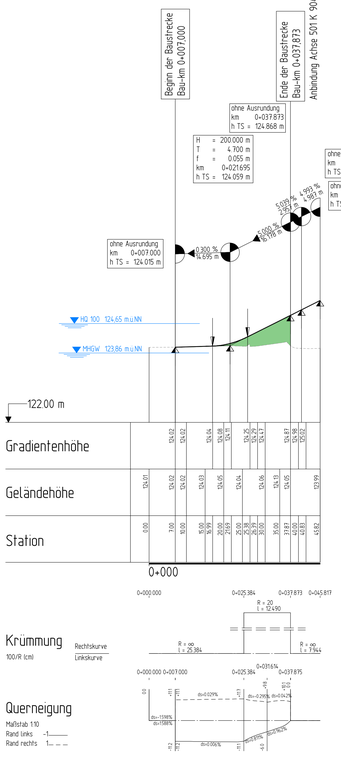

Achse 595 - Zufahrt Regenwasserbehandlungsanlage

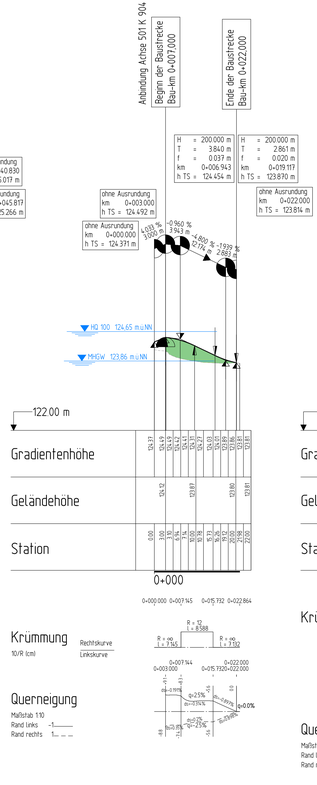

Achse 591 - Unterhaltungsweg BW01- Widerlager Nord



ZEICHENERKLÄRUNG

- Hochpunkt
- Tiefpunkt
- Ausrundungsbeginn Wanne / Ausrundungsende Kuppe
- Damm
- Einschnitt
- Brechpunkt
- Neigungsbrechpunkt mit Angabe von: Ausrundungshalbmesser, Tangentenlänge, Stichhöhe, Bau-km, Höhe Tangentenschnittpunkt (H = 18000.000 m, T = 162.500 m, f = 0.789 m, km 5+453.073, h TS = 281.974 m)
- Längsneigung und Abstand zum nächsten Neigungsbrechpunkt (-0.00 %, 60.037 m; -0.50 %, 60.037 m)
- 41.88 m – DN 400 SB – 5.19 ‰ — Rohrleitung mit Angaben der Dimension und der Längsneigung
- Schacht mitte
- D = Deckelhöhe Schacht
- S = Sohlhöhe Schacht
- SE = Sohlhöhe Einlauf
- SA = Sohlhöhe Auslauf
- E = Einlauf
- A = Auslauf
- Mulde links

Nr	Art der Änderung	Datum	Zeichen

Entwurfsbearbeitung
Battenberg & Koch GbR
W. und S. Battenberg, T. Brechtel
BATTENBERG & KOCH
Planungs- und Bauleitungsbüro VERKEHRS-, TIEF- UND WASSERBAU
Neuhainer 11
36251 Bad Hersfeld
Tel. 06625/7964810
Fax 06625/7964819

	Datum	Zeichen
bearbeitet	11/2022	Kunzel
gezeichnet	11/2022	Menzel
geprüft	04/2023	gez. Zander

Rev.-Nummer: 07104219 / 4 / 6 / 6 / A

Hessen Mobil
Straßen- und Verkehrsmanagement
HESSEN

	Datum	Zeichen
bearbeitet		
gezeichnet		
geprüft		

FESTSTELLUNGSENTWURF

Straße K 904

K 904 zw NK 5820 079 u NK 5720 066 Stat 0.000 - 0.605
K 8162 zw NK 5820 044 u NK 5820 079 Stat 0.887 - 0.986
und zw NK 5820 079 u NK 5820 064 Stat 0.000 - 0.035

Hessen ID 25434

Unterlage / Blatt-Nr. 6 / 6

Höhenplan Nebenstrecken
Achse 535/570/595/591

Maßstab 1 500/50

K 904
Bahnübergangsbeseitigung in Gelnhausen/Hailer - Meerholz
von Bau-km 0+007.313 bis Bau-km 0+875.000

Aufgestellt:
Gelnhausen, den 25.04.2023
Hessen Mobil -Fachdezernat Planung Mittelhessen-

i.A. Weiß
Fachdezernatsleitung

Blattgröße 1920x1200