



# 110-kV-Hochspannungsfreileitung Höchst - Bommersheim, Bl.3019

Abschnitt: Pkt. Nied - Pkt. Eschborn

## Lageplan 1:1000

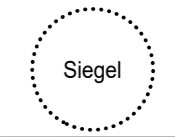
von Mast Nr.9 von Mast Nr.1010

|              |                                 |                         |
|--------------|---------------------------------|-------------------------|
| Gemarkung    | : NIED                          | HÖCHST                  |
| Gemeinde     | : Frankfurt am Main             | Frankfurt am Main       |
| Kreis        | : Frankfurt am Main             | Frankfurt am Main       |
| Reg.-Präs.   | : Darmstadt                     | Darmstadt               |
| Land         | : Hessen                        | Hessen                  |
| Katasteramt  | : Stadt Frankfurt am Main       | Stadt Frankfurt am Main |
| Grundbuchamt | : Frankfurt am Main Außenstelle | Frankfurt am Main       |

### Auslegungsvermerk der Gemeinde (Anhörungsverfahren § 43a EnWG)

Der Plan hat ausgelegen in der Zeit vom ..... 20 ... bis ..... 20 ...

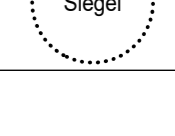
Gemeinde



### Planfeststellungsvermerk der Planfeststellungsbehörde Nach § 43b EnWG planfestgestellt durch Beschluss

vom ..... 20 ...

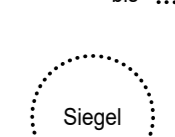
Planfeststellungsbehörde



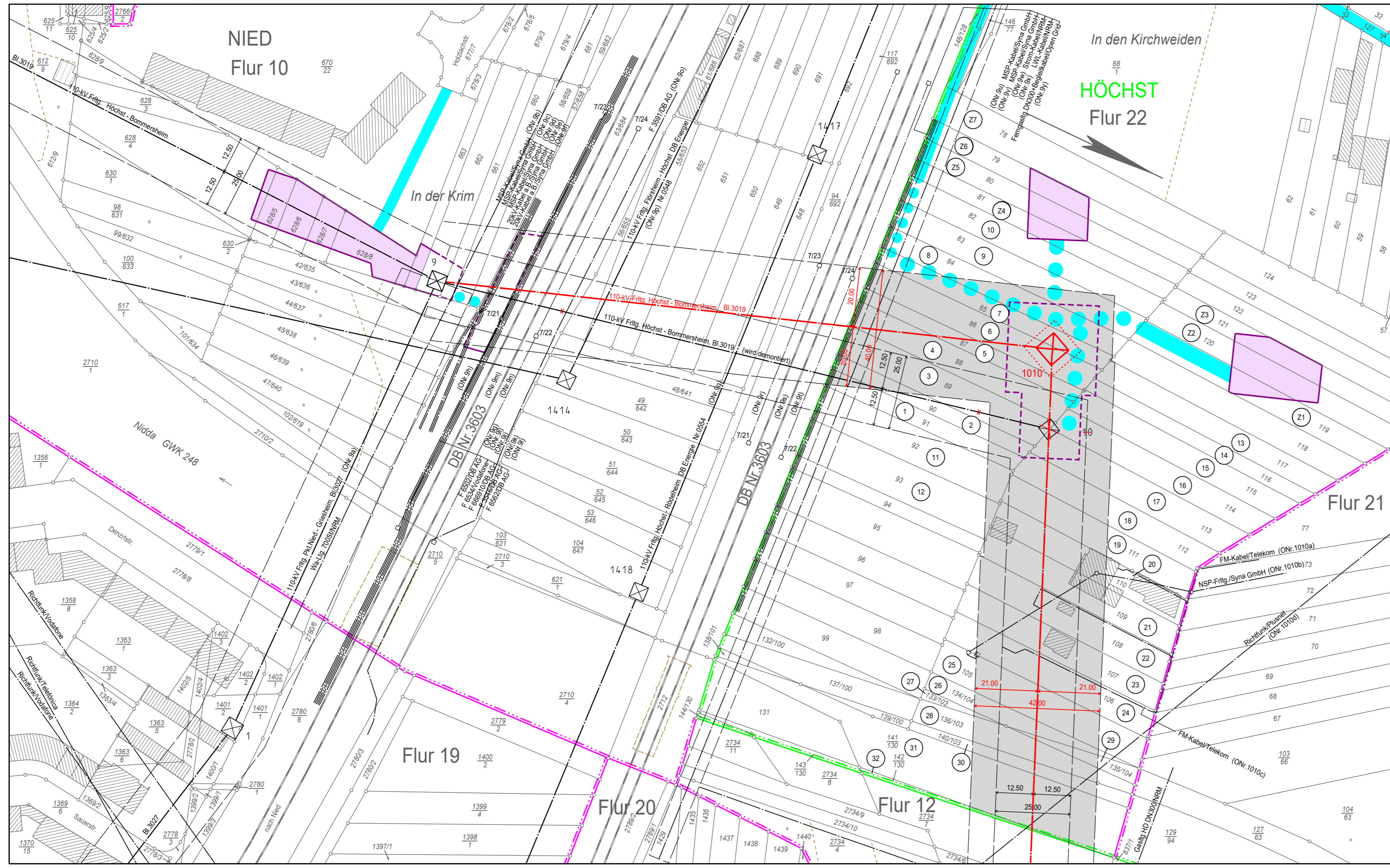
### Auslegungsvermerk der Gemeinde (Planfeststellungsbeschluss und festgestellter Plan (§ 43b EnWG))

Der Planfeststellungsbeschluss und Ausfertigung des festgestellten Planes haben ausgelegen in der Zeit vom ..... 20 ... bis ..... 20 ...

Gemeinde



|           |            |          |
|-----------|------------|----------|
| Stand:    | 23.09.2021 | 17:04:31 |
| Erstellt: | 10.02.2021 | 07:56:56 |
| Inhalt:   | Planung    |          |



### Legende

- Staatsgrenze
- Landesgrenze
- Reg.-Bez. Grenze
- Kreisgrenze
- Gemeindegrenze
- Gemarkungsgrenze
- Flurgrenze
- Hochspannungsfreileitung (Bestand)
- Hochspannungsfreileitung (Planung)
- Hochspannungsfreileitung (Bestand) wird demontiert
- Trag-/ Abspannmast (Bestand)
- Trag-/ Abspannmast (Planung)
- Trag-/ Abspannmast (Bestand) wird demontiert
- Hochspannungskabel geplant
- laufende Nr. der vom Schutzstreifen betroffenen Flurstücke in der Gemarkung
- laufende Nr. der ausschließlich von Zuwegungen oder Arbeitsflächen betroffenen Flurstücke in der Gemarkung
- Objektnummer lt. Kreuzungsverzeichnis
- Versorgungsleitung
- Planungen/ Flächenausweisungen nachrichtlich übernommen
- Topografie nachrichtlich übernommen
- Schutzstreifenrand
- Schutzstreifen (innerhalb der im Plankopf grün dargestellten Gemarkung)
- temporäre Arbeitsfläche innerhalb des Schutzstreifens (nachrichtliche Darstellung)
- temporäre Arbeitsfläche außerhalb des Schutzstreifens auf Flurstücken mit Schutzstreifenanspruchnahme
- temporäre Arbeitsfläche auf Flurstücken ohne Schutzstreifenanspruchnahme
- Zuwegung auf Flurstücken mit Schutzstreifenanspruchnahme
- Zuwegung auf Flurstücken ohne Schutzstreifenanspruchnahme
- provisorischer Mast
- Rand der für das Provisorium benötigten Fläche
- Achse Provisorium