



Oberflächenwasserkörper


(WasserBLiCk/BfG & Zuständige Behörden der Länder, 2017-04-30)

 DE_RW_DEHE_248.1, Nidda/Frankfurt

 DE_RW_DEHE_24896.1, Unterer Westerbach

 DE_RW_DEHE_24898.1, Unterer Sulzbach

Überschwemmungsgebiete (HLNUG 2021)


 Überschwemmungsgebiete (festgesetzt)


 Hochwasser mit niedriger Wahrscheinlichkeit (HQextrem)

Wasserschutzgebiete (HLNUG 2021)

WSG 412-005


 Schutzzone I


 Schutzzone II

 Schutzzone III

Grundwasserkörper


(WasserBLiCk/BfG & Zuständige Behörden der Länder, 2017-04-30)


 DEHE_2470_3202


 DEHE_2480_3202


Vorhaben und Abgrenzungen

 Neubaumast mit Nummer

 Bestandsmast mit Nummer

 Rückbaumast mit Nummer

 Leitungsneubau

 Leitung mit Erhöhung der Spannungsebene

 Bestandsleitung

 Zuwegungen

 Arbeitsflächen

 bestehend bleibender Schutzstreifen

 neu auszuweisender Schutzstreifen

 frei werdender Schutzstreifen

 Blattschnitt

Syna

Meine Kraft vor Ort

Syna GmbH

Ludwigshafener Straße 4
65929 Frankfurt am Main

**Ersatzneubau der 110-kV-Hochspannungsfreileitung
Höchst – Bommersheim, Bl. 3019
Abschnitt Pkt. Eschborn – Pkt. Nied
und
Änderung der Betriebsspannung von 20-kV auf 110-kV
im Abschnitt: UA Höchst - Pkt. Nied, Bl. 3019 und
Pkt. Nied - Griesheim, Bl. 3027**

Anhang 9.5.1: Umweltstudie
- Fachbeitrag Wasserrahmenrichtlinie

Legendenblatt

Bearbeitet: M. Sc. Sonja Steegmüller
Gezeichnet: M. Sc. Johanna Meinschmidt
Format: A4
Kartengrundlage: DTK25
Stand: Juli 2021

TNL Energie GmbH



Raiffeisenstraße 7
35410 Hungen
Tel.: 0 64 02 - 51 96 21-0
Fax: 0 64 02 - 51 96 21-30
e-mail: mail@tnl-umwelt.de
homepage: www.tnl-umwelt.de